

जिल्ला विपद् पूर्वतयारी तथा प्रतिकार्य योजना
२०७८, बाँके
(१६औं अद्यावधिक)

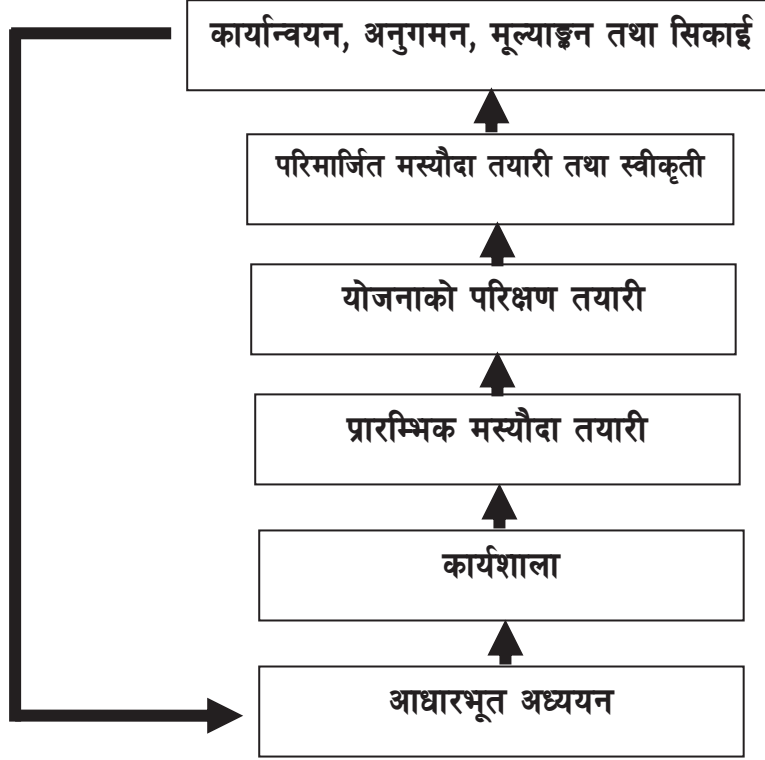


District Disaster Preparedness and
Response Plan 2022
(16th Updated)



जिल्ला विपद् व्यवस्थापन समिति, बाँके

विपद् पूर्वतयारी तथा प्रतिकार्य योजना तर्जुमाको अवधारणागत ढाँचा



दस्तावेज: जिल्ला विपद् पूर्वतयारी तथा प्रतिकार्य योजना २०७९ (१६ औं अद्यावधिक, २०७९), बाँके
District Disaster Preparedness and Response Plan, 2079, Banke

प्रकाशक: जिल्ला विपद् व्यवस्थापन समिति, बाँके

प्रकाशन मिति: २०७९

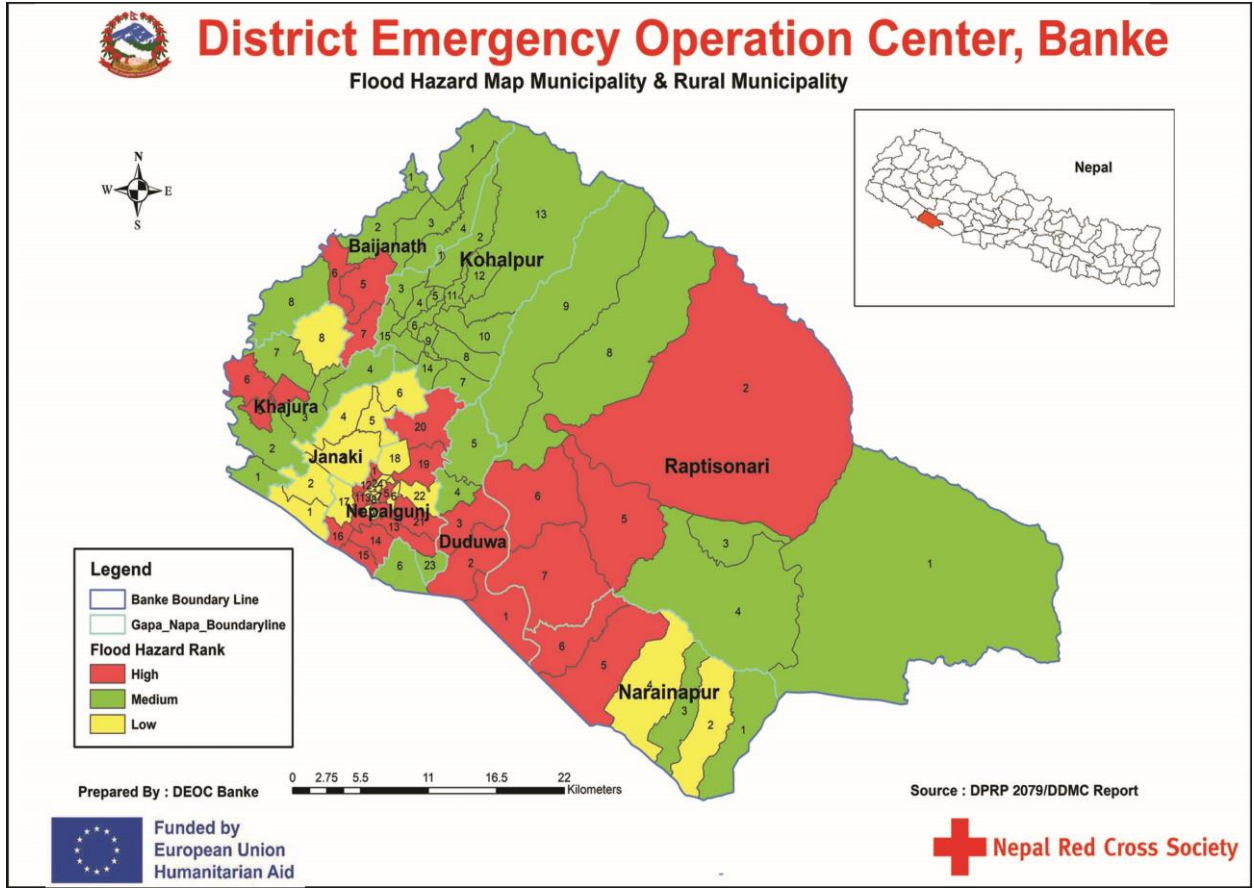
सर्वाधिकार: ©प्रकाशकमा

सल्लाहकार: श्री सुर्यबहादुर खत्री, प्रमुख जिल्ला अधिकारी, बाँके
श्री टोपेन्द्र बहादुर के.सी., सहायक प्रमुख जिल्ला अधिकारी, बाँके
श्री हरी प्रसाद शर्मा, सहायक प्रमुख जिल्ला अधिकारी, बाँके
श्री रामकुमार सोनकर, विपद् फोकल पर्सन, बाँके

प्राविधिक सहयोग: नेपाल रेडक्रस सोसाईटी, बाँके जिल्ला शाखा
केएर नेपाल/भेरी वातावरणीय विशिष्टता समुह (BEE-Group), बाँके
सेभ द चिल्ड्रेन/सामाजिक विकास मञ्च (SDF-Banke), बाँके

संयोजन: श्री रुपन ज्ञवाली

जिल्ला विपद् पूर्वतयारी तथा प्रतिकार्य योजना, २०७९



फोन नं. : जिल्ला आपतकालीन कार्यसञ्चालन केन्द्र (DEOC) ०८१ - ५३५१११
टोल फ्रि नं. : १६६० ८१ ५२०१०
इमेल : deocbanke@gmail.com

जिल्ला विपद् व्यवस्थापन समिति, बाँकेको मिति: २०७९ जेष्ठ २६ गतेको बैठकबाट स्वीकृत
जिल्ला विपद् पूर्वतयारी तथा प्रतिकार्य योजना, २०७९ (१६ औं अद्यावधिक)
(यो योजना बाँके जिल्लामा विभिन्न विपद्बाट २५ हजार घरपरिवारका १ लाख ५० हजार व्यक्तिहरु प्रत्यक्ष प्रभावित हुन सक्ने पूर्वानुमानका आधारमा तयार गरिएको छ।)



नेपाल सरकार
गृह मन्त्रालय
जिल्ला प्रशासन कार्यालय

बाँके, नेपालगञ्ज ।
जिल्ला प्रशासन कार्यालय
बाँके, नेपालगञ्ज

मिति:-२०७९/०२/२६

प.स:-०७८/०७९(क.प्र.)

च.न.-

मेरो भनाई


विगत दशै बर्तमानलाई हेर्दा बाँके जिल्ला बाढी, आगलागी, महामारी, हावाहुरी, शितलहर, छडेरी, चट्याङ जस्ता विपद्हरूका दृष्टिकोणबाट अति नै जोखिममा रहेको छ । यस मध्ये बाढी यस जिल्लाको प्रमुख प्रकोपको रूपमा रहेको छ । यसबाट बर्पनि ठुलो धनजनको क्षति हुनुका साथै भौतिक पूर्वाधारलाई समेत असर पुऱ्याउँदै कैयौँ बस्ती विस्थापित हुँदै आएका छन् । विपद् जोखिम न्यूनीकरण तथा व्यवस्थापन ऐन २०७४ (संशोधित ऐन २०७६) पारित भै आउंदा पनि विपद्का समस्याहरूलाई प्रभावकारी सम्बोधन हुन कठिनाई भैरहेको सन्दर्भमा विपद्को कारण हुने मानवीय तथा भौतिक क्षतिको मात्रालाई कम गर्न जिल्ला स्तरमा पूर्वतयारी तथा प्रतिकार्य योजना निर्माण गरी कार्यान्वयन हुन जरुरी छ । प्रकृत र प्राकृतिक विपद्सँग लडनु भन्दा पनि सावधानी अपनाउनु बुझिमागी हुने विषयलाई मध्यनजर गर्दै नेपालमा पहिलो पटक बाँके जिल्लालाई शुरु गरिएको पूर्वतयारी तथा प्रतिकार्य योजनाको अभ्यास राष्ट्रिय विपद् प्रतिकार्य कार्यद्वारा २०७० (प्रथम संशोधन २०७५) को मार्गदर्शनमा आधारित भएर यो बर्ष पनि विपद् पूर्वतयारी तथा प्रतिकार्य योजना २०७९ को रूपमा अघावधिक गर्ने प्रयास स्वागत एवम् अनुकरणीय छ र यसले विपद् पूर्वतयारी तथा प्रतिकार्यमा महत्वपूर्ण भूमिका खेल्नेछ भन्ने विश्वास लिएको छु । कोभिड-१९ को प्रभाव अभी कामच रहेकै बेला मनसुनको पूर्वतयारी र प्रतिकार्यलाई पनि सहजीकरण एवम् व्यवस्थापन गर्नु हामी माफ अर्को चुनौती रहेको छ ।

बाँके जिल्लाको विपद् पूर्व तयारी तथाप्रतिकार्य योजनाको १६औँ संशोधित योजनाको रूपमा प्रकाशनमा आउंदा म ज्यादै हर्षित छु । विगतका वर्षहरूमा यस जिल्लामा भएका विपद्हरूबाट धेरै जनधनको क्षतिव्यहोनुं परेको तित्तो अनुभव हामी सबैमाफ अवगत छ । त्यसमा पनि २०७९ र २०७४ सालको बाढी अझिले सम्मको ठुलो विपद् हो । गत वर्ष वैशाखमा यर्पाका कारण धान वालीमा क्षति हुवा बाँके जिल्लामा मात्र फुडै ४० हजार किसानहरू प्रभावित हुन पुगे । विगतमा विपद्का कारणबाट प्रभावित भएका समुदायमा खोज तथा उद्धार एवं राहतका गतिविधिहरू एकडार प्रगती मार्फत संचालन गर्नका लागि प्रतिकार्य योजनाले ठुलो टेवा पुऱ्याएको हामीले महसुस गरेका छौँ र यसबाट स्थानीय तहहरूमा निर्माण हुने विपद् पूर्वतयारी तथा प्रतिकार्य योजनालाई पनि थप टेवा पुऱ्युका साथै भविष्यमा हुन सक्ने विपद् प्रतिकार्यमा पनि सहयोग पुग्ने विश्वास लिएको छु ।

यस जिल्लाको विपद् पूर्वतयारी तथा प्रतिकार्य योजना तयार गर्ने क्रममा सहयोग पुऱ्याउनु हुने सबै राजनैतिक दलका प्रतिनिधिहरू, सरकारी तथा गैरसरकारी संस्थाका प्रमुख तथा प्रतिनिधिहरू, सम्बन्धित विषयगत क्षेत्रका प्रमुख तथा सदस्यहरू, संचारकर्मीहरू, बुद्धिजीवी वर्गलाई धन्यवाद ज्ञापन गर्दछु । साथै यस योजना तयार पार्ने क्रममा सहजिकरण तथा प्राविधिक सहयोग पुऱ्याउने नेपाल रेडक्रस सोसाइटी बाँके जिल्ला शाखा, केन्द्र नेपाल, भेरी बातारणीय विशिष्टता समूह -वि युप) र सेभ इ चिल्ड्रेन/सामाजिक विकास मन्च ,बाँकेलाई समेत धन्यवाद ज्ञापन गर्दछु ।

अन्तमा यो योजना आफैमा एक दस्तावेज भएकाले सम्बद्ध सबै निकायहरूले विषयगत योजना अनुरूप आ-आफ्नो जिम्मेचारीका साथ विपद् व्यवस्थापनको लागि तयारी अवस्थामा रहने र कार्यान्वयनमा ल्याउने अपेक्षा गर्दछु ।

धन्यवाद ।


सूर्य बहादुर सुर्खी बहादुर खत्री
प्रमुख जिल्ला अधिकारी
एवं अध्यक्ष प्रमुख जिल्ला अधिकारी
जिल्ला विपद् व्यवस्थापन समिति, बाँके



Nepal Red Cross Society
Banke District Chapter

Nepalgunj Sub Metropolitan City-9
Bankebagiya
Phone : +977-081-520104, 521256
Fax : +977-081-520238
E-mail : banke@nrccs.org
Website : http://www.nrccs.org

Ref. No.

२०७९/०२/२६

शुभकामना

नेपाल रेडक्रस सोसाइटीले मानवीय सहायताको क्षेत्रमा सरकारको सहयोगीको रूपमा देशभर नै आफ्ना जिल्ला शाखा तथा उपशाखाहरुमार्फत सहकार्य गर्दै आईरहेको छ । सरकारका सबै तहमा सोसाइटीको संस्थागत उपस्थिति रहेको छ र सम्बन्धित तहको सरकारसँग एवं आवश्यकता अनुसार अन्य निकायहरूसँग समेत समन्वय तथा सहकार्य गरेर देशभर विपद् व्यवस्थापनलगायत अन्य सामाजिक अभियानमा नेपाल रेडक्रस सोसाइटी क्रियाशिल रहदै आएको छ ।

यसैक्रममा नेपाल रेडक्रस सोसाइटी बाँके जिल्ला शाखाले बाँके जिल्ला विपद् व्यवस्थापन समितिसँग निकट समन्वय गर्दै आफ्नो स्थापनाकालदेखि हालसम्म सोसाइटीको उद्देश्य अनुसारका गतिविधिहरु संचालनको क्रममा करिब ५५ वर्षदेखि निरन्तर सहकार्य गर्दै आईरहेको छ । विगत करिब ६ वर्षभन्दा बढी समयदेखि जिल्ला आपत्कालिन कार्यसञ्चालन केन्द्रको क्षमता अभिवृद्धिमा प्रत्यक्ष सहकार्य हुँदै आएको छ । यसका अतिरिक्त हाल विश्वव्यापी महामारीको रूपमा रहेको कोभिड १९ प्रतिकार्यमा समेत प्रत्यक्ष सहकार्य भैरहेको छ । नेपालमै पहिलो पटक नेरेसो बाँके जिल्ला शाखाले नेपालगञ्ज उपमहानगरपालिका क्षेत्रलाई लक्षित गरी तातो हावाको (लु) लहर (Heat wave action) प्रतिकार्यसम्बन्धी नमुना कार्यक्रम पनि संचालन गरिरहेको सबै सरोकारवालाहरुलाई जिल्ला विपद् व्यवस्थापन समितिको बैठकबाट अवगत भएकै छ । जिल्लामा हुने हरेक किसिमका विपद्हरुमा नेपाल रेडक्रस सोसाइटीको कार्यादेश बमोजि बाँके जिल्ला विपद् व्यवस्थापन समितिसँग निकटको सहयोगीको रूपमा क्रियाशिल रहदै आएका छौं ।

बाँके जिल्लाको विपद् पूर्वतयारी तथा प्रतिकार्य योजना निर्माण एवं अद्यावधि गर्ने क्रममा District Lead Supporting Agency-DLSA को हैसियतले विभिन्न क्षेत्रगत प्रतिकार्य टोलीहरुको बैठकको सहजीकरण एवं योजनालाई एकिकृति ढाँचामा ल्याउन प्राविधिक रूपमा पनि आफ्नो भूमिका निर्वाह गरेको सबैलाई विदितै छ । आशा एवं विश्वास छ बाँके जिल्लामा भविष्यमा हुनसक्ने विपद्लाई मध्यनजर गरी तयार पारिएको यो प्रतिकार्य योजनाले विगतको भन्दा अझ प्रभावकारी रूपमा प्रतिकार्य गर्न मार्गदर्शन गर्नेछ र प्रतिकार्यका काम कार्यवाहीलाई अझ ब्यवस्थित एवं प्रभावकारी रूपमा संचालन गर्न सहयोगी हुनेछ ।

धन्यवाद ।

भवदीय

गोवर्धन सिंह सम्भना
सभापति

Ambulance Service Phone No : 0977-081-520104

Blood Transfusions Service Phone No : +977-081-520174

जिल्ला विपद् पूर्वतयारी तथा प्रतिकार्य योजना २०७९, बाँके (१६औं अद्यावधिक)



CARE Nepal Central Office
House No. 777/34
Ward No. 3, (hamsikhe)
P.O. Box 1661, Lalitpur, Nepal
Tel: 977-1-5422800
Fax: 977-1-5421202

शुभकामना मन्तव्य

बाँके जिल्ला बहु-प्रकोपको जोखिममा रहेको जिल्ला हो । बर्षेनी आउने बाढी, आगलागी, शितलहर, हावाहुरी, लू र महामारी, सुख्खा खडेरी, फौजि किराको प्रकोप, डुबान र सडक दुर्घटनाबाट यस जिल्लामा जनधनको क्षति हुँदै आईरहेको छ । प्राकृतिक श्रोतको अवैज्ञानिक प्रयोग र जलवायु परिवर्तनका कारण बाट हुने गरेको मानविय तथा भौतिक एवं आर्थिक सम्पत्तिको हानी-नोक्सानिले समग्र जिल्ला प्रकोपको सम्मुखता र संकटासन्नतामा रहेको छ । प्रकोपसँगको सम्मुखता र संकटासन्नता न्यूनिकरण गरि यस बाट प्रभावित जिल्लामा बसोबास रहेका सिमान्तकृत संकटासन्न समुदाय विशेषतः प्रकोप प्रभावित विपन्न महिला तथा किशोरीहरूको उत्थानशिल क्षमता अभिवृद्धि, अधिकार संरक्षण र फरक आवश्यकताको सम्बोधन गर्न केएर नेपाल दिर्घकालिन योजनाको साथ विपद् जोखिम न्यूनिकरण, जलवायु अनुकूलन तथा मानविय सहायताको क्षेत्रमा सरकारी, गैह सरकारी, निजी र प्राचीक क्षेत्र सँगको सहकार्यमा विपद्को प्रभावकारी प्रतिकार्य र पूर्वतयारी गर्न सक्रिय रहदै आएको छ ।

प्राकृतिक श्रोत सँग बढ्दो मानविय निर्भरता, जलवायु परिवर्तनका कारणले बढ्दै गएको विपद् जोखिम, मानव सिर्जित प्रकोप र कोभिड-१९ को विश्वव्यापि महामारीबाट उत्पन्न मानविय संकटको अवस्थालाई मध्यनजर गर्दै सबै किसिमका विपद्को पूर्व तयारी तथा प्रतिकार्य योजना सम्बन्धित सबै सरोकारवालाको समन्वय र सहकार्यमा नेपाल सरकार गृह मन्त्रालय बाट जारी भएको विपद् पूर्वतयारी तथा प्रतिकार्य योजना तर्जुमा मार्गदर्शन २०६७, राष्ट्रिय विपद् प्रतिकार्य कार्यढाँचा २०७० साथै नेपाल सरकारको परिमार्जित विपद् जोखिम न्यूनिकरण तथा व्यवस्थापन ऐन २०७४ मा उल्लेख गरिएका प्रावधानहरू साथै स्थानिय गाँउपालिका र नगरपालिकाबाट संकलित सुचना र जिल्ला आपतकालिन कार्य संचालन केन्द्रबाट प्राप्त सूचनाहरूको आधारमा बाँके जिल्लाको विपद् पूर्वतयारी तथा प्रतिकार्य योजना २०६३ का आधारमा बाँके जिल्लाको विपद् पूर्वतयारी तथा प्रतिकार्य योजना २०७९ - १६ औँ अध्यावधिक तयार गर्ने कार्यमा केएर नेपाल सहभागि हुन पाएकोमा खुशी व्यक्त गर्दछौँ ।

यस विपद् पूर्वतयारी तथा प्रतिकार्य योजना अध्यावधिक गर्न सकृय रूपमा कार्य गर्ने जिल्ला प्रशासन कार्यालयको नेतृत्व तथा विषयगत सरकारी निकायहरू, स्थानिय सरकार, निजी क्षेत्र र मानविय सहायताको क्षेत्रमा काम गर्ने गैरसरकारी संस्थाहरू संलग्न रहेको जिल्ला विपद् व्यवस्थापन समिति बाँके प्रति म केएर नेपालको तर्फ बाट हार्दिक आभार व्यक्त गर्न चाहन्छु । जिल्लाको विपद् पूर्वतयारी तथा प्रतिकार्य योजनाको प्रभावकारी कार्यन्वयनमा विगत जसरी नै आगामी दिनमा सबै सरोकारवालाहरूको सहकार्य र साझेदारी हुनेछ भन्ने कुरामा म विश्वस्त रहेको छु । विपद् पूर्वतयारी तथा प्रतिकार्य योजनाको अध्यावधिक र कार्यन्वयनमा केएर नेपाल र हाम्रो साझेदार संस्था भेरी वातावरणीय विशिष्ट समूहको सहजिकरण, संयोजन र सहकार्य आगामी दिनहरूमा पनि निरन्तर रूपमा हुने नै छ भन्ने कुरा अवगत गराउन चाहन्छु ।

मोना शेरपा
(नि. राष्ट्रिय निर्देशक)





Save the Children

च.सं-८६/२०२२

शुभकामना

सेभ द चिल्ड्रेन बालअधिकारको क्षेत्रमा काम गर्ने एक अन्तराष्ट्रिय स्वतन्त्र संस्था हो। यो नेपालमा सन् १९७६ देखि कार्यरत छ। शिक्षा, स्वास्थ्य, वाससंरक्षण, पोषण, जीविकोपार्जन, विपद् व्यवस्थापन लगाएतका कार्यक्रम मार्फत बालबालिकाको जीवनमा सकारात्मक परिवर्तन ल्याउन सेभ द चिल्ड्रेन सरकारी तथा स्थानीय गैरसरकारी संस्थासँग साभेदारी गरी कार्य गर्दछ। सेभ द चिल्ड्रेनले बाँके जिल्लामा सरकारी कार्यालयहरूसँगको सहकार्य एवं विभिन्न गैरसरकारी संस्थाहरूको साभेदारीमा विपद् व्यवस्थापन लगायतका क्षेत्रमा लामो समयदेखि कार्य गरीरहेको व्यहोरा अनुरोध गर्दछ।

बाँके जिल्ला विभिन्न प्रकृतिका प्रकोपहरूका कारण उच्च जोखिमयुक्त जिल्ला मानिन्छ। खासगरि बाढी, बुवान, आगलागी, शितलहर, तातोहावा, हुरीबतास, कोभिड १९ जस्ता प्रकोपहरूबाट बढि जोखिममा रहेकोछ भने भूकम्पको भय त छदैछ। विपद्लाई रोक्न तसकिए पनि पूर्वतयारिले यसबाट हुने जनधनको क्षति न्यूनिकरण भने अवश्य गर्न सकिन्छ, जसका लागि सर्वपक्षिय प्रयास एक अपरिहार्य विकल्प हो। विपद् न्यूनिकरण तथा व्यवस्थापन एक बृहत्तर विषय भएकाले यसका विभिन्न आयामहरूमा रोकथाम तथा पूर्वतयारिका कामहरू गर्दै विपद् हुन नदिन तथा विपद् भैहालेको खण्डमा क्षति कम हुने गरि कामहरू गर्न विपद् पूर्वतयारी तथा प्रतिकार्य योजना निर्माण गरिन्छ।

यस अवसरमा बाँके जिल्लाको जिल्ला विपद् व्यवस्थापन समितिले विभिन्न विषयगत निकाय, संघ संस्था, निजी क्षेत्र तथा विपद्को उच्च जोखिममा रहेका वर्गको सहभागिता तथा सहकार्यमा विपद् पूर्वतयारी तथा प्रतिकार्य योजना, २०७९ तयार गरी कार्यान्वयन गर्न लागेकोले हार्दिक आभार तथा धन्यवाद ज्ञापन गर्न चाहन्छु। वर्षेनी हुने जनधनको क्षति न्यूनिकरणमा यस योजनाले उल्लेख्य उपलब्धी गर्नेछ भन्ने विश्वास लिएको छु। सेभ द चिल्ड्रेनले विगत लामो समयदेखि बाँके जिल्लाको विपद् जोखिम न्यूनिकरणको क्षेत्रमा एक अग्रणी सहयोगी संस्थाको रुपमा निरन्तर सहयोग गर्दै आइरहेको व्यहोरा अवगत गराउँदै यस योजना निर्माणमा हाम्रो साभेदार संस्था सामाजिक विकास मञ्च बाँके मार्फत सहयोग गर्न पाएकोमा खुसी व्यक्त गर्न चाहन्छु। अन्तमा, यस विपद् पूर्वतयारी तथा प्रतिकार्य योजनाले संभावित विपद् जोखिम न्यूनिकरणमा योगदान पुऱ्याउनेछ भन्ने आशाका साथ हार्दिक शुभकामना व्यक्त गर्दछु।

घन भुसाल

एसोसिएट डायरेक्टर

फिल्ड कार्यालय सुर्खेत

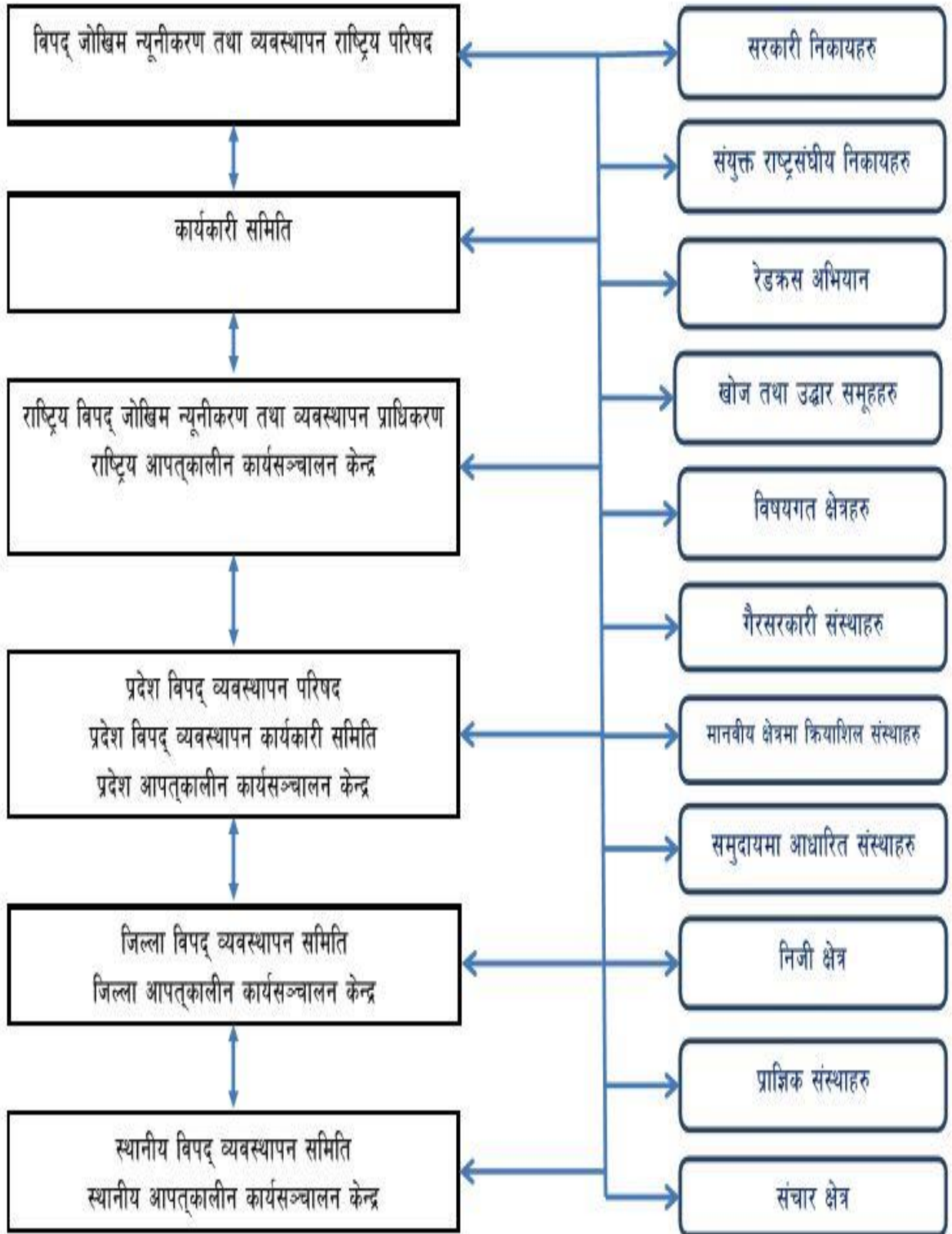
Save the Children
Nepal Country Office

Nepal Country Office
Airport Gate Area, Sharniwa Marg
GPO Box 3394
Kathmandu, Nepal

Save the Children International
St. Vincent House
30 Orange Street
London, WC2H 7HH

A company limited by guarantee and
registered charity in England and Wales
Registered Charity Number: 1076822
Registered Company Number: 3732267

विपद् जोखिम न्यूनीकरण तथा व्यवस्थापन ऐन, २०७४ (पहिलो संशोधन, २०७५) अनुसारको संरचना:



शब्द-संक्षेप

जिविव्यस	: जिल्ला विपद् व्यवस्थापन समिति
प्रजिअ	: प्रमुख जिल्ला अधिकारी
सप्रजिअ	: सहायक प्रमुख जिल्ला अधिकारी
प्रउ	: प्रहरी उपरिक्षक
सप्रउ	: सशस्त्र प्रहरी उपरिक्षक
विफोप	: विपद् फोकल पर्सन
जिसस	: जिल्ला समन्वय समिति
स्थाविव्यस	: स्थानीय विपद् व्यवस्थापन समिति
प्रप्रअ	: प्रमुख प्रशासकीय अधिकृत
नेरेसो	: नेपाल रेडक्रस सोसाइटी
गैसस	: गैर सरकारी संस्था
जिआकासके	: जिल्ला आपतकालीन कार्यसंचालन केन्द्र
NEOC	: National Emergency Operation Center
PEOC	: Province Emergency Operation Center
DDMC	: District Disaster Management Committee
DEOC	: District Emergency Operation Center
LEOC	: Local Emergency Operation Center
OSM	: Open Street Map
IRA	: Initial Rapid Assessmet
MIRA	: Multi-Cluster Initial Rapid Assessmet
CSDA	: Cluster Specific Details Assessment
PDNA	: Post Disaser Need Assessment
DRR&M Act	: Disaster Risk Riduction and management Act.
DPRP	: District Disaster Preparedness Plan
DHM	: Department of Hydrology and Metrology
WFP	: World Food Programme
NRCS	: Nepal Red Cross Society
NFRI	: Non Food Relief Iteam
RRT	: Rapid Resonse Team
QRT	: Quick Response Team
IMO	: Information Management Officer
DMA	: Data Management Assisstant
SAR	: Search and Rescue
DLSA	: District Lead Support Agency
UNICEF	: United Nations Internaionals Childrens Emergency Fund
DRR Portal	: Disaster Risk Riduction Portal
SOP	: Standard Operating Procedure
SDF	: Social Development Forum
BEE-Group	: Bheri Environmental Excellence Group

कार्यकारी सारांश

बाँके जिल्ला विभिन्न प्रकारका प्रकोपबाट उत्पन्न हुने विपद्बाट उच्च प्रभावित जिल्ला हो । यो जिल्लामा हरेक वर्ष विशेष गरी बाढी, आगलागी, शितलहर, हावाहुरी, लू, महामारी जस्ता प्रकोपका कारण उत्पन्न विपद्बाट बढी प्रभावित भइरहेको पाईन्छ । त्यसैगरी सुख्खा खडेरी, फौजीकिराको प्रकोप, डुबान, सडक दुर्घटनाबाट पनि जनधनको क्षति भइरहेको पाईन्छ । पश्चिम राप्ती नदीमा आउने बाढी र गर्मीयाममा हुने आगलागीका घटना एवम् हिउँदमा हप्तौं चल्ने शितलहरका कारण ले जिल्लाका अधिकांश परिवार तथा समुदाय विपद् जोखिममा रहेका छन् । तुलनात्मक रूपमा हरेक वर्ष दोहोरिने र एकैपटक धेरै जनसंख्यालाई प्रभाव पार्ने भएकाले बाँके जिल्लामा बाढी मुख्य प्रकोपको रूपमा रहेको छ । यसर्थ विपद् पूर्वतयारी तथा प्रतिकार्य योजना बाढी विपद्को प्रतिकार्यका लागि बढी केन्द्रित रहेको पाईन्छ । यसका साथसाथै, विगत ३ वर्षदेखि विश्वव्यापी रूपमा फैलिएको कोभिड-१९ महामारीले नेपाललाई पनि अत्याधिक प्रभाव पारेको छ । बाँके जिल्लामा पनि यसको नकारात्मक प्रभावबाट धेरै मानविय क्षति भएको छ । यसकारण यस पूर्वतयारी तथा प्रतिकार्य योजनामा कोभिड-१९ रोकथाम र नियन्त्रणका लागि आवश्यक पूर्वतयारी र प्रतिकार्य सम्बन्धी क्रियाकलापहरू समेटिएको छ ।

नेपाल सरकार गृह मन्त्रालयबाट जारी भएको **विपद् पूर्वतयारी तथा प्रतिकार्य योजना तर्जुमा मार्गदर्शन, २०६७ (प्रथम संशोधन २०७६), राष्ट्रिय विपद् प्रतिकार्य कार्यढाँचा, २०७० (प्रथम संशोधन, २०७५)** साथै नेपाल सरकारले मिति २०७४ कात्तिक ०५ गते तत्कालिन दैविप्रकोप उद्धार ऐनलाई विस्थापित गर्दै जारी गरेको **विपद् जोखिम न्यूनीकरण तथा व्यवस्थापन ऐन, २०७४ (प्रथम संशोधन, २०७६)** जस्ता दस्तावेजहरूका मार्गदर्शन तथा स्थानीय गाउँपालिका र नगरपालिकाबाट संकलित सूचना र जिल्ला आपतकालीन कार्यसञ्चालन केन्द्रबाट प्राप्त सूचनाको आधारमा बाँके जिल्लाको विपद् पूर्वतयारी तथा प्रतिकार्य योजना २०६३ मा आवश्यक पुनरावलोकन र परिमार्जन सहित बाँके जिल्लाको विपद् पूर्वतयारी तथा प्रतिकार्य योजना २०७९ (१६ औं अद्यावधिक) तयार गरिएको छ ।

विगतका वर्षहरूमा भएका विपद्का घटनाहरूको असर र प्रभावको आधारमा बाँके जिल्लामा विद्यमान वा अनुमानित प्रकोपका कारण सृजित विभिन्न विपद्बाट २५ हजार घर परिवारका १ लाख ५० हजार व्यक्तिहरू प्रभावित हुने अनुमान सहित क्षेत्रगत अवधारणा अनुरूप ८ वटा विषयगत क्षेत्रको प्रतिकार्य योजना र प्राथमिकता प्राप्त पूर्वतयारीको कार्य सहितको योजना समावेश गरिएको छ । यसका अलावा विषयगत क्षमता (Capacity) र खाडल (Gap) पहिचान गरिनुका साथै गाउँ/नगरपालिकाहरूको साभ्ना पूर्वतयारी कार्यहरू, स्वास्थ्य आपतकालिन सेवा र जल तथा मौसम विज्ञान कार्यालयको प्रतिकार्य योजना समेत समावेश गरिएको छ । यसरी नै सबै विषयगत क्षेत्रको प्रतिकार्य तथा पूर्वतयारी योजनामा Gender in Emergency र विपद्मा बालबालिकाको संरक्षणलाई मुलप्रवाहीकरण गरिएको छ । साथै, विपद् जोखिम न्यूनीकरणका लागि प्रमुख क्रियाकलापहरू कार्यान्वयन गर्न र मौसम पूर्वानुमानका आधारमा बाढी पूर्व तयारीका लागि जिल्ला स्तरीय कार्य सञ्चालन विधि (Standard Operating Procedure) लाई सन्दर्भ सामग्रीको रूपमा विपद् पूर्वतयारी तथा प्रतिकार्य योजनाको अंगको रूपमा समावेश गरिएको छ । साथै बाढी तथा भुकम्पको प्रतिकार्य ढाँचालाई छुट्टै अनुसूचीमा समावेश गरिएको छ ।

विषय सूची :

परिच्छेद : १ पृष्ठभूमि

क्र.स.	विषय/शिर्षक	पेज नं.
१	बाँके जिल्लाको संक्षिप्त परिचय	१
२	यस वर्षको मौसम पूर्वानुमान	२
३	बाँके जिल्लामा बाढीको बारम्बारता र क्षति	२
४	बाँके जिल्लाको प्रकोप नक्शांकन	३
५	विपद्को तह	७
६	योजनाको औचित्य	७
७	योजनाको उद्देश्य	८
८	अनुमोदन तथा योजना अद्यावधिक गर्दा अवलम्बन गरिएको प्रक्रिया	८
९	योजना अद्यावधिकका विभिन्न चरणहरू र प्राप्त उपलब्धीहरू	८
१०	परिस्थिति तथा योजना तर्जुमा सम्बन्धी पूर्वानुमान	९
११	बाँके जिल्लाको विपद् जोखिम विश्लेषण	१२
१२	स्थानीय तहहरूको विपद् जोखिम न्यूनिकरणका लागि नीतिगत व्यवस्थापनको अवस्था	१३
१३	विपद्बाट क्षतिको पूर्वानुमान (वि.सं. २०७९/सन् २०२२)	१३
१४	क्षेत्रगत अगुवा निकायका प्रमुख र सर्म्पक व्यक्तिहरू	१३
१५	क्षेत्रगत निकायहरूले विपद् प्रतिकार्यका लागि प्रस्ताव गरेको अनुमानित बजेट सारांश	१४
१६	क्षमता विश्लेषण	१५

परिच्छेद : २ क्षेत्रगत प्रतिकार्य योजना

क्र.स.	विषय/शिर्षक	पेज नं.
१	समन्वय, खोज तथा उद्धार	२०
२	आपतकालीन आश्रयस्थल, अस्थायी आवास तथा गैरखाद्य	२७
३	खाद्यान्न व्यवस्थापन तथा जिविकोपार्जन	३१
५	खानेपानी, सरसफाई तथा स्वच्छता	४०
६	स्वास्थ्य र पोषण	४५
७	संरक्षण	५५
८	शिक्षा व्यवस्थापन	६१
९	पूर्वाधार विकास (पुर्नलाभ तथा पुनःस्थापना)	६७

परिच्छेद : ३ कार्यान्वयन र पुनरावलोकन रणनीति

क्र.स.	विषय/शिर्षक	पेज नं.
१	विपद् प्रतिकार्य पूर्वतयारी योजना क्रियाशील हुने	६९
२	विपद् प्रतिकार्य पूर्वतयारी योजनाको कार्यान्वयन	६९
३	विपद् प्रतिकार्य पूर्वतयारी योजनाको नियमित समीक्षा तथा अद्यावधि	६९

परिच्छेद : ४ प्रतिवेदन तथा अभिलेखन

क्र.स.	विषय/शिर्षक	पेज नं.
१	प्रतिवेदन तथा सञ्चार	६९
२	संस्थागत व्यवस्था	६९
३	अभिलेखिकरण	७०
४	अनुमोदन प्रक्रिया	७०
५	सन्दर्भ सामग्री पुनरावलोकन	७०
६	पूर्वसूचना प्रणाली	७०

अनुसूचीहरू:

अनुसूची	विषय/शिर्षक	पेज नं.
१	३ दिने बाढी पूर्वानुमानमा आधारित पूर्वतयारी सम्बन्धी कायविधि	७५
२	विपद् प्रतिकार्य तथा मानविय सहायताको क्षेत्रमा क्रियाशिल साभेदार निकायहरूको सूचि	७७
३	प्रारम्भिक द्रुत लेखाजोखा फाराम	७८
४	विस्तृत सर्वेक्षण (घरधुरी सर्वेक्षण) फाराम	८४
५	कार्यपालिका सदस्यहरूको विवरण	८७
६	स्थानीय तह, प्रमुख प्रशासकिय अधिकृत, विपद् सम्पर्क व्यक्ति र सम्पर्क नम्बर	९१
७	नेपाल रेडक्रस सोसाइटी उपशाखाहरूको विवरण र कार्यक्षेत्र	९१
८	रेडियो एफ.एम.हरूको सम्पर्क विवरण	९२
९	सञ्चार माध्यम (टेलिभिजन तथा पत्रपत्रिकाको सम्पर्क) विवरण	९२
१०	सुरक्षा निकायहरूको सम्पर्क विवरण	९३
११	अस्पताल संख्या र क्षमता विवरण	९५
१२	जिल्ला आपतकालीन कार्यसञ्चालन केन्द्रसँग सम्बन्धित विवरण	९५
१३	क्रियाशिल राजनैतिक दल	९६
१४	बाढी पूर्व सूचान प्रणाली र साईरन अपरेटर सम्बन्धी विवरण	९६
१५	आपतकालीन प्रतिकार्यका लागि गाउँ/नगर/उप-महानगरपालिकाको विपद् पूर्वतयारीको साभ्ना कार्ययोजना:	९६
१६	बाढी विपद् प्रतिकार्य तालीका	९९
१७	भुकम्प विपद् प्रतिकार्य तालीका	१०१

परिच्छेद-१ पृष्ठभूमि

बाँके जिल्लाको संक्षिप्त परिचय

लुम्बिनी प्रदेशमा पर्ने बाँके जिल्ला तराईको जिल्ला हो । वि.सं. १८७३ को सुगौली सन्धीबाट गुमेको यो भू-भाग वि.सं. १९१७ मा नेपाललाई फिर्ता भएको हो । यस जिल्लाको केही भू-भाग चुरे क्षेत्रले ओगटेको छ भने अधिकांश भू-भाग समथर रहेको छ । चुरे क्षेत्र ६१० मी. देखि १२३६ मी. सम्म र बाँकी क्षेत्र १२७ मी. देखि ६१० मीटर सम्मको उँचाईमा रहेको छ । चुरे पर्वत श्रृङ्खला अन्तर्गत हात्तीसार, कन्याडाँडा, लिकानालेक, देउराली, गाईलेक आदि क्षेत्रहरू पर्दछन् । त्यसै गरी चुरे भावर क्षेत्रमा बैजनाथ गाउँपालिका, कोहलपुर न.पा. र राप्तीसोनारी गाउँपालिकाका केही वडाहरू पर्दछन् भने बाँकी सबै भू-भाग तराई क्षेत्रमा नै पर्दछन् ।

भौगोलिक अवस्थाको सन्दर्भमा बाँके जिल्लाको क्षेत्रफल २,३३७ व.कि.मी. (२,२५,८३६ हे.) औषत लम्बाइ ८४ कि.मी. अक्षांश २७ ५१' उत्तर देखि २८' उत्तर सम्म देशान्तर ८१ २९' पूर्व देखि ८२ ८' पूर्व सम्म छ भने सिमानाको सन्दर्भमा पूर्वमा दाङ्ग जिल्ला पश्चिममा बर्दिया जिल्ला उत्तरमा बर्दिया, सल्यान र दाङ्ग जिल्ला अवस्थित छन् भने दक्षिणमा भारतको श्रावस्ती र बहराईच जिल्ला रहेको छ ।

यस जिल्लाको हावापानीको सन्दर्भमा अधिकतम तापक्रम ४६ डि.से. र न्यूनतम ४.२ डि.से. सम्म रेकर्ड गरिएको, अधिकतम वार्षिक वर्षा १९१२ मि.मि., औषत सापेक्षिक आद्रता ७५.४ रहेको, गर्मीमा अत्यधिक गर्मी हुने, लु चल्ने तथा जाडो मौसममा शितलहर चली अत्यधिक जाडो हुने गर्दछ ।

भू उपयोग : आवादी तथा खेतीयोग्य जमिन ९२,०६८ हे. (४०.७७%), वन क्षेत्र ११३,२९५ हे. (५०.१७%), अन्य चट्टान, नदी, बगर, आदि २०,४७३ (९.०६%)

प्रमुख नदीहरू : राप्ती नदी, मान खोला, डुडुवा ।

सहायक : किरण नाला, सुखरा, मुगुवा, गावर, परुवा, रोहिणी, भिंजरी, गुडुवा, खैरी, गोठरी, जेठी नाला, आदि ।

राप्ती नदीको अवस्था: पश्चिम राप्ती नदीको प्रमुख जलाधार क्षेत्र ६७०० व.कि.मी. रहेको छ । यो नदी रोल्पा, प्युठान, अर्घाखाँची, दाङ्ग क्षेत्रको पानी बाँके जिल्लामा आई भारतको लक्ष्मणपुर हुँदै बगेको छ । बाँके जिल्लामा मात्र ८० कि.मी. लम्बाई रहेको छ ।

राष्ट्रिय जनगणना २०७८ अनुसार बाँके जिल्लाको पालिका अनुसार प्रारम्भिक बिबरण

जिल्ला/ स्थानिय तह	जनगणना घर संख्या	परिवार संख्या	प्रारम्भिक जनसंख्या २०७८		
			जम्मा	पुरुष	महिला
बैजनाथ गाउँपालिका	१५४३९	१६७६५	७०३१५	३२७३९	३७५७६
डुडुवा गाउँपालिका	६१५२	८११२	४३०३९	२१७९८	२१२४१
जानकी गाउँपालिका	७२६३	९७२४	४६५३६	२३३८६	२३१५०
खजुरा गाउँपालिका	१२२१३	१३८८५	६३७४९	३०२८४	३३४६५
काहोल्पुर नगरपालिका	२१२५१	२४३४६	१००२८९	४६३२४	५१९६५
नरैनापुर गाउँपालिका	६९४१	८६८०	४३६९८	२१७२२	२१८७६
नेपालगञ्ज उपमहानगरपालिका	२६४९१	३५५१७	१६६२५८	८३३११	८२९४७
राप्ती सोनारी गाउँपालिका	१४३८०	१५४९१	६७७८२	३२०१५	३५७६७

यस जिल्लालाई १ उपमहानगरपालिका, १ नगरपालिका र ६ वटा गाउँपालिकामा विभाजन गरिएको छ । खेती योग्य जमिन मध्ये १७,९३५.९ हे. (१९.४८% भूमिमा मात्र सिचाई सुविधा पुगेको र बाँकी कृषि भूमिले आकाशे वर्षामानै निर्भर रहनु पर्ने बाध्यता रहेको छ ।

यस जिल्लामा उत्तरबाट दक्षिणतिर बग्ने राप्ती नदी, मान खोला र चुरे पहाडबाट दक्षिणतिर बग्ने वर्षे खोलाहरूले वर्षेनी धेरै उब्जाउ भूमि कटान गरिरहेका छन् । राप्ती नदीमा बाहेक अन्य सम्पूर्ण नदी र खोलाहरूमा हिउँदमा प्रायः पानी हुँदैन । हिउँदमा अधिकांश नदी र खोलाहरू बगरमा परिणत हुने कारणले गर्दा यस जिल्लामा नदी र खोलाहरूको भरपुर उपयोग गर्न सकिएको छैन । राप्ती, डुडुवा र मानखोला यस जिल्लाका प्रमुख नदीको रूपमा

परिचित छन । यिनै नदी तथा खोलामा आउने बाढीका कारण नदी तटीय क्षेत्रमा बसोवास गर्ने समुदायहरुले प्रत्येक वर्ष बाढीको जोखिमको सामना गरी रहनुपरेको छ ।

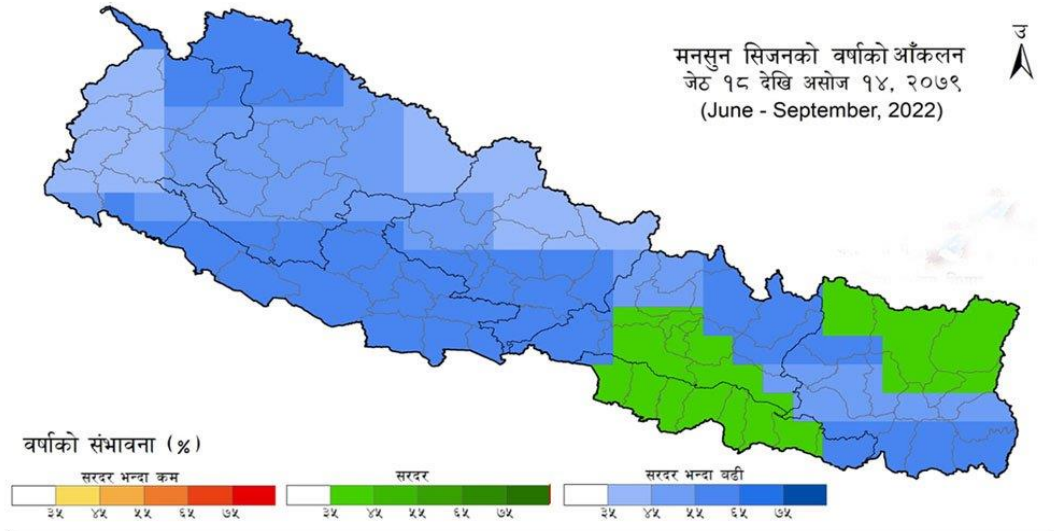
यस वर्षको मौसम पूर्वानुमान:

यो वर्ष मनसुन जेठ अन्तिम साता भित्रिने अनुमान छ । जल तथा मौसम विज्ञान विभागका अनुसार औसतमा मनसुन १३ जुनमा भित्रिने र २ अक्टोबरमा अन्त्य हुने अनुमान छ । विगतमा विभागले १० जुनमा मनसुन भित्रिने र २३ सेप्टेम्बरमा अन्त्य हुने आकलन गर्ने गरेको थियो । तर, पछिल्ला १० वर्षमा मनसुन आगमन र अन्त्यको तथ्यांक तथा ३० वर्षको मनसुनी वर्षाको विश्लेषण गरेर ०७८ देखि नयाँ प्रक्षेपण गरिन थालिएको हो । नेपालमा कुल वर्षाको ८० प्रतिशत मनसुनमा वर्षा हुन्छ ।

प्रदेश १ का तराईका भूभाग, बागमती प्रदेशका उत्तर-पूर्व, गण्डकी प्रदेशका दक्षिण भूभाग, लुम्बिनी प्रदेश र कर्णाली प्रदेशका उत्तर-पश्चिम र सुदूरपश्चिमका उत्तरी भूभागमा सरदरभन्दा बढी वर्षा हुने आकलन छ ।

सुदूरपश्चिमको पूर्वी भूभाग कर्णाली प्रदेशका मध्य, गण्डकी प्रदेशका मध्यपश्चिम, प्रदेश १ को मध्य भूभागमा सरदरभन्दा बढी वर्षा हुने सम्भावना (४५ देखि ५५ प्रतिशत) रहेको छ । यस्तै गण्डकी प्रदेशका उत्तरी भूभाग र सुदूरपश्चिम प्रदेशका मध्य तथा पश्चिम भूभागमा सरदरभन्दा बढी वर्षा हुने सम्भावना (३५ देखि ५५ प्रतिशत) रहेको छ ।

यस्तै देशको उत्तरी भूभाग र मधेश प्रदेशका धेरै भूभागमा अधिकतम तापक्रम सरदर हुने (३४ देखि ५५ प्रतिशत) देखिए पनि मुलुकको उत्तरी भूभागमा न्युनतम तापक्रम सरदरभन्दा बढी हुने सम्भावना (३५ देखि ५५ प्रतिशत) हुने आकलन गरिएको छ ।



बाढी पूर्वानुमान बुलेटिन यस वर्ष विभागको वेबसाइट www.hydrology.gov.np मा हेर्न सकिने छ । विभागको फेसबुक पेज Nepal Flood Alert (नेपाल बाढी सूचना) मा पनि हेर्न सकिने छ ।

बाँके जिल्लामा बाढीको बारम्बारता र क्षती

बाँकेमा बाढीको इतिहास हेर्ने हो भने २०७१ र २०७४ सालको बाढी अहिलेसम्मको ठुलो र क्षति बढी भएको तथ्याङ्क छ । जसको विस्तृत विवरण यस प्रकार छ :

२०७१/०४/२८ र २९ गते गएको बाढीबाट प्रभावित	२०७४/०४/२९ गते गएको बाढीबाट प्रभावित
● जम्मा प्रभावित घर संख्या : १२३४०	● जम्मा प्रभावित घर संख्या : १६८५९
● पूर्ण प्रभावित घर संख्या : ३२१२	● पूर्ण प्रभावित घर संख्या : ११२२
● आंशिक प्रभावित घर संख्या : ९१२८	● आंशिक प्रभावित घर संख्या : १५७३७
● जम्मा प्रभावित जनसंख्या : ६९९३४	● जम्मा प्रभावित जनसंख्या : ९४२६२
● जम्मा मृत्यु : २० जना	● जम्मा मृत्यु : ८ जना

● प्रभावित विद्यालय संख्या :१२	● प्रभावित विद्यालय संख्या :२१
● प्रभावित विद्यार्थी संख्या :६४७९	● प्रभावित विद्यार्थी संख्या :११३५०
श्रोत: जिल्ला आपतकालीन कार्यसञ्चालन केन्द्र, बाँके	श्रोत: जिल्ला आपतकालीन कार्यसञ्चालन केन्द्र, बाँके

२०७८ को बेमौसमी वर्षाको क्षति विवरण

क्र.स	स्थानीय तहको नाम	प्रभावित घरधुरी	क्षती भएको धान लगाइएको क्षेत्रफल कठ्ठा
१	खजुरा गाँउपालिका	५३१०	९७४३४.११
२	नेपालगंज उपमहानगरपालिका	५९२२	८९५४१.२०८
३	बैजनाथ गाँउपालिका	४०१५	१३४६७.५६
४	जानकी गाँउपालिका	४३८६	५९८११.२
५	कोहलपुर गाँउपालिका	२१९४	१४४५२.२४
६	रासीसोनारी गाँउपालिका	४६८३	६९३२७.३०
७	नरैनापुर गाँउपालिका	७५६८	१०९१३०.२
८	डुडुवा गाँउपालिका	५४०४	६४४४९.७६
		३९४८२	५१७६१४

वाढीको बारम्बारता र क्षतिको विवरण

क्रसं.	आर्थिक वर्ष	प्रभावित घरधुरी र जनसंख्या					मानवीय क्षति	
		घरधुरी	महिला	पुरुष	बालबालिका	जम्मा	मृत्यु	घाइते
१	२०६४/०६५	८१७१	१४७०१	१५०७२	२०४२७	५०२००	७	४३
२	२०६५/०६६	९२	१७९	१८७	१९८	५५८	०	०
३	२०६६/०६७	१७३	४२८	४३४	१७२	१०३८	०	०
४	२०६७/०६८	१४	३६	३२	१९	८७	०	०
५	२०६८/०६९	०	०	०	०	०	०	०
६	२०६९/०७०	२२	४२	४८	५३	१४३	०	०
७	२०७०/०७१	७७	१७१	१५७	२०९	५३७	०	०
८	२०७१/०७२	१२३४०	२७६७८	२७६५७	१४५९९	६९९३४	१५	२५
९	२०७२/२०७३	५४	१३५	१२५	१०२	३६२	०	२
१०	२०७३/२०७४	०	०	०	०	०	०	०
११	२०७४/२०७५	१६८५९	४६४०१	४७८६१	११९९६	१०६२५८	८	०
१२	२०७६/२०७७	०	०	०	०	०	०	०
१३	२०७७/२०७८	०	०	०	०	०	०	०
१४	२०७८/२०७९	१२	३१	३०	१०	०	१	०

बाँके जिल्लाको प्रकोप नक्शांकन

बाँके जिल्लालाई प्रशासनिक दृष्टिले १ उपमहानगरपालिका, १ नगरपालिका र ६ वटा गाउपालिका (स्थानीय तह) को रूपमा विभाजन गरिएको छ। ति स्थानीय तहको भौगोलिक अवस्थिति, जनसंख्या, सम्भावित विपद् र प्रभावित घरधुरी निम्नानुसार उल्लेख गरिएको छ-

१. नेपालगंज उपमहानगरपालिका :

समावेश भएका साविक गा.वि.स./न.पा.का. वडाहरु :नेपालगंज उ.म.न.पा.(१-२२, २४-२८) र हिरमिनिया वार्डनं. ७

जनसंख्या : १३८९५९ क्षेत्रफल : ८५.९४ वर्ग कि.मी. वडा संख्या : २३ सीमाना : पूर्व :डुडुवा गाउँपालिका, पश्चिम :जानकी गाउँपालिका, उत्तर :कोहलपुर नगरपालिका, दक्षिण :भारत बाढीबाट उच्च जोखिममा रहेका क्षेत्रहरू

वडा नं.	बाढी प्रभावित वस्तीको नाम	उच्च जोखिम घरधुरी संख्या	प्रभावित हुनसक्ने जनसंख्या
१९	आलानगर, फारामटोल	२६०	१३२०
२०	मदनापुर, शिवनगर, गायत्रीनगर	२५०	१२५०
जम्मा		५१०	२५७०

२. कोहलपुर नगरपालिका :

समावेश भएका साविक गा.वि.स. वा गा.वि.स./ न.पा.का. वडाहरू : कोहलपुर न.पा. र शमसेरगंज जनसंख्या : ७०६४७ क्षेत्रफल : ८४.२६ वर्ग कि.मि. वडा संख्या : १५, सीमाना :पूर्व : राप्तीसोनारी गाउँपालिका पश्चिम : वैजनाथ गाउँपालिका उत्तर : सल्यान जिल्ला, दक्षिण: जानकी गाउँपालिका बाढीबाट उच्च जोखिममा रहेका क्षेत्रहरू:

वडा नं.	बाढी प्रभावित वस्तीको नाम	उच्च जोखिम घरधुरी संख्या	प्रभावित हुनसक्ने जनसंख्या
१		०	०
२	बनखेत, बिकास नगर, प्रेमनगर, पुष्पनगर, शक्तिनगर, कृष्णनगर, बर्दहवा	४५	१८०
३	उच्च जोखिम नभएको	०	०
४	उच्च जोखिम नभएको	०	०
५	श्रीनगर, उदयनगर,	२०	१२०
६	सुतैया टोल, बालबिद्या टोल, चन्द्रनाथ टोल	१९	९७
७	उच्च जोखिम नभएको	०	०
८	मन्नापुर भकटी, पीपरी गाँउ	८००	३२००
९	भवानीपुर, गणेश टोल, मधेशी टोल, समावेशी टोल, बबई टोल, थारु टोल	३७५	११९५
१०	कालिकानगर,	०	०
११	मुक्तकमैयाटोल,	०	०
१२	सुन्दरवस्ती, शान्ती टोल, मसुरी खेत, रामजानकी, रोहीणी, जानकी नगर, स्कुल टोल	६००	३३६०
१३	सिमरी भोलुंगे पुलको दाँया बाँया, भरैया थारुगाउ, खड्कवार नेरामाविको उत्तर वस्ती,	१७५	७४०
जम्मा		२०३४	८८९२

३. नरैनापुर गाँउपालिका :

समावेश भएका साविक गा.वि.स./न.पा.का. वडाहरू : कटकडुया, लक्ष्मनापुर, कालाफाँटा, नरैनापुर, मटेहिया र गंगापुर जनसंख्या : ३४९४२ क्षेत्रफल : १७२.३४ वर्ग कि.मी., वडा संख्या : ६, सीमाना :पूर्व : राप्तीसोनारी गा.पा. र भारत पश्चिम :डुडुवा गाउँपालिका . र भारत, उत्तर : राप्तीसोनारी गाउँपालिका, दक्षिण: भारत

बाढीबाट उच्च जोखिममा रहेका क्षेत्रहरू:

वडा नं.	बाढी प्रभावित वस्तीको नाम	उच्च जोखिम घरधुरी संख्या	प्रभावित हुनसक्ने जनसंख्या
१	बनियागाउँ, महतनिया र सुइया	५०	३१०
२	मियापूर्वा, बेउचवा, लक्ष्मणपुर र रोशनपूर्वा	२०	८५

३	वहाउँपूर्वा, कोटिया, कोदिपुर र रतेहिया	३५	१७५
४	घोडदौरिया, नौसहरा, नरैनापुर र दौलतपुर	२६	१५९
५	मटेहिया गाउँको केही घर, जमुनाहा, भगवानपुर र निवाजीगाउँ	२००	१३५०
६	सोनवर्षा, कुदरबेटवा, गंगापुर, भोजपुर र जमुनी	६०	३१५
जम्मा		३९१	२३९४

४) राप्तीसोनारी गाँउपालिका:

समावेश भएका साविक गा.वि.स./न.पा. : खासकृशमा, कचनापुर, बैजापुर, विनौना, फत्तेपुर र महादेवपुरी

जनसंख्या : ५९९४६ क्षेत्रफल : १०४१.७३ वर्ग कि.मी वडा संख्या : ९ सीमाना : पूर्व : दाङ्ग जिल्ला, पश्चिम : कोहलपुर न.पा. र डुडुवा गाउँपालिका, उत्तर : दाङ्ग र सल्यान जिल्ला दक्षिण : नरैनापुर गाउँपालिका र भारत

बाढीबाट उच्च जोखिममा रहेका क्षेत्रहरू:

वडा नं.	बाढी प्रभावित वस्तीको नाम	उच्च जोखिम घरधुरी संख्या	प्रभावित हुनसक्ने जनसंख्या
१	सिक्टा, जरुवा, बैरीया, ओजखोला, चप्परगौडी, तितेनघारी, भम्का	४७	२५०
२	मदुवा, हरिहरपुर, औरहवा, टिकुलीपुर, शम्शेरगञ्ज, बेलबास, राजपुर तल्लो बस्ति	५३४	२६६८
३	शाहीपुर, नवलपुर, वैशा, गर्लाबाज, सिनाबाज, परसरामपुर, खैरेनी	१९३	१०६१
४	लालपुर, धामपुर र भगवानपुर, पर्शुरामपुर, गौरी गाँउ, माहु	३४०	१७००
५	ललही, आलीनगर, पठरिया, रिहारडाँडा, चिलहरिया, सुनपसरी, बिलौना	२७३	१६३८
६	खल्लाटेपरी, गोडिन पुरवा, मोहनपुर, लक्ष्मीराजपुर, तिनघरुवा, सीधनवा, गुलरी,डाँडा टपरी, मैमानपुर, दलैया	९१८	५५०८
७	खल्ला भुगाडिया, बसन्तपुर, भवानियापुर, पहाडीपुर, देउपुरा, पिप्रहवा, गेदवा, सोनपुर, छपरतल्ली, भरथा, मैलोहरनिया, कोरी सर्यापुर, लालपुर, ननकौपुर, सर्रा उच्च भुगाडिया	६७४	३३७०
८	बालापुर, पेरानी (खल्ला)	२५०	१२५०
९	ढकेरी, महादेवा, ढकेरी बस्ति	५०	२५०
जम्मा		३२७९	१७६९५

५) बैजनाथ गाँउपालिका:

समावेश भएका साविक गा.वि.स. वा गा.वि.स./न.पा.का. वडाहरू : चिसापानी, नौबस्ता, वनकटवा र टिटिहिरिया

जनसंख्या : ५४४१८ क्षेत्रफल : १४१.६७ वर्ग कि.मी. वडा संख्या : ८ सीमाना : पूर्व : कोहलपुर न.पा, पश्चिम: बर्दिया जिल्ला, उत्तर : बर्दिया जिल्ला दक्षिण : खजुरा गा.पा.

बाढीबाट उच्च जोखिममा रहेका क्षेत्रहरू

वडा नं.	बाढी प्रभावित वस्तीको नाम	उच्च जोखिम घरधुरी संख्या	प्रभावित हुनसक्ने जनसंख्या
१	निकुञ्ज क्षेत्र, पुरानो वडा नं. ५	९०	५०४
२	मकैबारी, जबदहवा,	१८०	७२०
३	रामपुर कलरामपुर, बैरहवा, मदनियाको दक्षिण भाग, दाङ्गपुरवा	८५	३८०
४	वानियाभार, इटानाला, जनमतटोल	२५०	११२५
५	छमनिया, गुरुवागाउँ, सिंहभवानी	१२५	५६०
६	गरही, सम्भनाबजार,	७५०	३३७५
७	परशरामपुर	१५	७०

८	गुरुदयालपुर, चादनीचौक, थपूवा र भिगौरा	४५	२०७
जम्मा		१५४०	६९४१

६) खजुरा गाँउपालिका :

समावेश भएका साविक गा.वि.स. वा गा.वि.स./ वडाहरु: रनियापुर, सोनपुर, उढरापुर, बागेश्वरी, सीतापुर र राधापुर
जनसंख्या : ५०९६१ क्षेत्रफल : १०१.९१ वर्ग कि.मी. केन्द्र : साविक बागेश्वरी गा.वि.स.को कार्यालय
वडा संख्या : ८ सीमाना : पूर्व : जानकी गाउँपालिका , पश्चिम : बर्दिया जिल्ला उत्तर : वैजनाथ गाउँपालिका
दक्षिण : भारत

बाढीबाट उच्च जोखिममा रहेका क्षेत्रहरु

वडा नं.	बाढी प्रभावित वस्तीको नाम	उच्च जोखिम घरधुरी संख्या	प्रभावित हुनसक्ने जनसंख्या
१	न्याउली डाँडा, बेल डाँडा	१००	४००
२	गौघाट, सि गाँउ	४००	१५००
३	धौलागीरी, जी गाँउ	१७५	६००
४	बुद्धपुर	१५०	४५०
५	उढरापुर, बडवा नाला	१००	३५०
६	गिजरा, पुरैना, १० बिघा, ८ बिघा	४५०	१२००
७	लुंग्री, सिद्धपुरी, मानबर्षा	१००	५००
८	चमदारपुर	२०	१००
जम्मा		१४९५	४७८०

७) डुडुवा गाँउपालिका :

समावेश भएका साविक गा.वि.स. वा गा.वि.स. वडाहरु :कम्दी, बनकट्टी, बेतहनी, होलिया र हिरमिनिया(१-६ र ,८-९)
जनसंख्या : ३७४६० क्षेत्रफल : ९१.३० वर्ग कि.मी. केन्द्र : साविक कम्दी गा.वि.स.को कार्यालय वडा संख्या : ६
सीमाना : पूर्व : राप्तीसोनारी र नरैनापुर गा.पा., पश्चिम : नेपालगंज उ.म.न.पा., उत्तर : राप्तीसोनारी गा.पा. र
कोहलपुर न.पा. दक्षिण : भारत

बाढीबाट उच्च जोखिममा रहेका क्षेत्रहरु

वडा नं.	बाढी प्रभावित वस्तीको नाम	उच्च जोखिम घरधुरी संख्या	प्रभावित हुनसक्ने जनसंख्या
१	पिप्रहवा, कृषिचौफेरी, पाभा, खडैचा, टेपरी	१२२९	६७७४
२	सन्तलिया, अमृतपूर्वा, भेलोरपूर्वा, दासपूर्वा, खालेपूर्वा, बाबागाउँ, कैरातीपूर्वा, कोहली	१५००	७५००
३	रमपूर्वा, कटैहिया, हलकारापूर्वा, लोधपूर्वा र राजापूर्वा	४७५	२८५०
४	खालेमसाहा र लालापूर्वा	२८८	१७२८
५	खजुरा गौडि, लडियाघाट, सिधनिया तल्लो वस्ती, लिबाङ्गीटोल र सिवराजपुर	१४५	७२५
६	उच्च जोखिम नभएको	४५	२७५
जम्मा		३६८२	१९८५२

८) जानकी गाँउपालिका :

समावेश भएका साविक गा.वि.स./ वडाहरु :नेपालगंज उ.म.न.पा.(२३), साईगाउँ, बेलभार, खजुराखुर्द, बेलहरी र गनापुर

जनसंख्या : ३७८३९ क्षेत्रफल : ६३.३२ वर्ग कि.मी. केन्द्र : साविक खजुराखुर्द गा.वि.स.को कार्यालय वडा संख्या : ६
सिमाना: पूर्व : नेपालगंज उ.म.न.पा., पश्चिम : खजुरा गाउँपालिका, उत्तर : कोहलपुर न.पा., दक्षिण : भारत

बाढीबाट उच्च जोखिममा रहेका क्षेत्रहरु:

वडा नं.	बाढी प्रभावित बस्तीको नाम	उच्च जोखिम घरधुरी संख्या	प्रभावित हुनसक्ने जनसंख्या
१	साइगाउँ, शिवपुरी, पचपोखरा, बहैया	१०७	१०२०
२	उच्च जोखिम नभएको	०	०
३	मानपुरबस्ती, करमोहन, रिहारपुरवा	५५	४००
४	पशुपतिनगर, गौरीनगर, जानकीनगर, गिजरा, अमृतपुर	४४	२३८
५	उच्च जोखिम नभएको	०	०
६	कोठारपुर, भटनापुर, कपासी, रिहार, डिठठापुर, अमृतपुर	१२०	६६०
जम्मा		३२६	२३१८

विपद्को तह :

नेपालको भौगोलिक अवस्थिति, आर्थिक तथा सामाजिक संरचना र बसोबासको स्वरूपका आधारमा विपद्को तह निर्धारण गर्नु उपयुक्त हुने देखिन्छ। साधारणतया उपमहानगरपालिका, नगरपालिका, गाउँपालिका, जिल्ला विपद् व्यवस्थापन समिति र नेपाल सरकारले आफ्नै स्रोत साधनको उपयोग गरी गर्न सक्ने विपद् प्रतिकार्य तथा शीघ्र पुनर्लाभका सम्बन्धमा भइरहेको अभ्यासलाई समेत दृष्टिगत गरी विपद्को तह देहायबमोजिम निर्धारण गरिएको छ।

तह	१ सामान्य	२ मध्यम	३ ठूलो	४ उच्च (विनाशकारी)
हिमाल	२०० जनासम्म मानिस प्रभावित वा ३० जनासम्म मानिस विस्थापित वा १ करोडसम्मको आर्थिक क्षति	५०० जनासम्म मानिस प्रभावित वा १०० जनासम्म मानिस विस्थापित वा १० करोडसम्मको आर्थिक क्षति	२,००० जनासम्म मानिस प्रभावित वा २०० जनासम्म मानिस विस्थापित वा ५० करोडसम्मको आर्थिक क्षति	४,००० जनाभन्दा बढी मानिस प्रभावित वा २०० भन्दा बढी मानिस विस्थापित वा ५० करोडभन्दा बढी आर्थिक क्षति
पहाड	१,००० जनासम्म मानिस प्रभावित वा ५० जनासम्म मानिस विस्थापित वा ५ करोडसम्मको आर्थिक क्षति	२,००० जनासम्म मानिस प्रभावित वा १०० जनासम्म मानिस विस्थापित वा २५ करोडसम्मको आर्थिक क्षति	४,००० जनासम्म मानिस प्रभावित वा ५०० जनासम्म मानिस विस्थापित वा १ अर्बसम्मको आर्थिक क्षति	७,००० जनाभन्दा बढी मानिस प्रभावित वा ५,००० जनाभन्दा बढी मानिस विस्थापित वा १ अर्बभन्दा बढी आर्थिक क्षति
तराई	२,००० जनासम्म मानिस प्रभावित वा १०० जनासम्म मानिस विस्थापित वा १० करोडसम्मको आर्थिक क्षति	५,००० जनासम्म मानिस प्रभावित वा २०० जनासम्म मानिस विस्थापित वा ५० करोडसम्मको आर्थिक क्षति	१०,००० जनासम्म मानिस प्रभावित वा १,००० जनासम्म मानिस विस्थापित वा ५ अर्बसम्मको आर्थिक क्षति	१०,००० जनाभन्दा बढी मानिस प्रभावित वा १,००० जनाभन्दा बढी मानिस विस्थापित वा ५ अर्बभन्दा बढी आर्थिक क्षति

श्रोत: गृह मन्त्रालय, राष्ट्रिय आपतकालीन कार्यसंचालन केन्द्र SOP

योजनाको औचित्य :

विपद्बाट प्रभावित समुदायलाई सहयोगको आवश्यकता पर्दछ र सहयोग कार्यलाई जतिसक्दो छिटो र छरितो गराउनु पर्दछ जसले गर्दा थप क्षति हुनबाट बचाउन सकिन्छ। विपद् व्यवस्थापनका ३ वटा चरणहरू हुन्छन्। पहिलो चरण विपद् अघि गरिने व्यवस्थापन पूर्वतयारी र क्षति न्यूनीकरणका कार्यहरू पर्दछन् दोस्रो चरण विपद् भैरहेको बेलामा खोज उद्धार तथा आपतकालीन आवास र राहतका कार्यहरू पर्दछन् भने तेश्रो चरणमा विपद् पछिको उद्धार तथा राहत, पुनर्स्थापना र पुनर्निर्माणका गतिविधिहरू पर्दछन्। राहत प्रतिकार्यमा गरिने लगानी र प्रतिफलभन्दा विपद्पूर्व न्यूनीकरण र पूर्वतयारीका गतिविधिहरू संचालन गर्न सकिँएमा विपद् पश्चात हुने असर ६ गुणाले कम हुन्छ भने मान्यता अध्ययनहरूले देखाएको छ। यद्यपि विपद्लाई कुनै सावधानी वा लगानीले जोखिममुक्त बनाउन भने कठिन

छ । तर पनि विपद् पूर्व गरिने न्यूनीकरण र पूर्वतयारीका कार्यहरूलाई महत्वका साथ कार्यान्वयन गरिनु पर्दछ । गत वर्ष जस्तै यो वर्षका लागि पनि यो योजना विपद् पश्चात राहत प्रतिकार्यका गतिविधिहरू संचालन गर्नका लागि निर्माण गरिएको छ । यो कार्ययोजना मुख्यतः बाँके जिल्लामा वर्षेनी हुने बाढी लगायतका प्रकोपहरूबाट प्रभावित समुदायमा न्यूनतम मानवीय सहायताहरू पूर्ति गर्नका निमित्त समयमै र समन्वयात्मक ढंगले मानवीय सहयोग उपलब्ध गराई विपद्बाट हुने तत्कालिन असरहरूलाई कम गराउने औचित्यका साथ तयार गरिएको छ । यस विपद् पूर्वतयारी तथा प्रतिकार्य योजना २०७९ मा सबै विषयगत क्षेत्रको नेतृत्व तथा सह-नेतृत्व गर्ने सरकारी तथा गैरसरकारी निकायहरूले आ-आफ्नो विषयगत क्षेत्रको पूर्वतयारी तथा प्रतिकार्यसँग सम्बन्धी कार्य गर्दा कोरोना भाइरस (कोभिड-१९) लगायतका विपद्बाट हुनसक्ने जोखिम तथा त्यसको महामारीलाई मध्यनजर गरी हरेक गतिविधिहरूलाई Cross Cutting Issues का रूपमा लिई कार्य गर्ने गरी योजनामा समेटनु पर्नेछ ।

योजनाको उद्देश्य :

विपद्को समयमा विपद् पीडितहरूको जीवनरक्षा र बहुमूल्य सम्पत्तिको संरक्षण तथा सुरक्षा गरी मानिस माथि पर्ने प्रतिकूल प्रभावको सामना गर्न स्थानीय साधन तथा स्रोतको अधिकतम उपयोगका साथ कोरोना भाइरस (कोभिड-१९) को महामारी फेरी फैलिन सक्नेलाई पनि मध्यनजर गर्दै प्रभावित समुदायलाई व्यवस्थित, प्रभावकारी र जवाफदेही मानवीय सहयोग उपलब्ध गराउनु तथा विपद् जोखिम न्यूनीकरणका कार्यलाई संस्थागत रूपमा प्रवर्द्धन गर्नु यस योजनाको मूल उद्देश्य रहेको छ । योजनाका निर्दिष्ट उद्देश्यहरू निम्नवमोजिम छन् :

- ✓ जोखिममा रहेका क्षेत्रहरूको संकटासन्नता विश्लेषण गरी स्थानीय स्रोत, साधन र क्षमताको पहिचान गर्नु
- ✓ विपद् पीडित व्यक्ति, परिवार र समुदायलाई तत्काल उद्धार गरी मानवीय सहयोग उपलब्ध गराउन सुनिश्चितता गर्नु
- ✓ विपद्बाट प्रभावितलाई सुरक्षित र सम्मानजनक जीवनयापनका लागि आधारभूत सहयोगको प्रत्याभूति गर्नु,
- ✓ उपलब्ध न्यूनतम साधन-स्रोतको अधिकतम उपयोग गर्दै साधन-स्रोतको खोजी गरी नेपाल सरकारबाट भएका निर्णयको कार्यान्वयन गर्न सरोकारवाला निकाय तथा सघसंस्थासँग प्रभावकारी समन्वयको सुनिश्चितता गर्नु,
- ✓ विपद्को अवस्थामा यस विपद् पूर्व तयारी तथा प्रतिकार्य योजना अनुरूप एकद्वार प्रणाली अवलम्बन गरी प्रतिकार्य गर्ने,
- ✓ विकास प्रक्रियामा जोखिम न्यूनीकरण विधिलाई मूल प्रवाहीकरण गरी विपद्जन्य जोखिम कम गर्न र विपद् पछिको पुनर्लाभ प्रक्रियालाई अघि बढाउने आधार तयार गर्नु र जिल्लाको विपद् तथा जोखिमको अवस्थालाई मापन गर्नु ,
- ✓ माथि उल्लेखित सबै प्रतिकार्यका गतिविधिहरू गर्दा कोरोना भाइरस (कोभिड-१९) सम्बन्धी सावधानी तथा सतर्कतालाई मध्यनजर गरी गर्नु

अनुमोदन तथा योजना अद्यावधिक गर्दा अवलम्बन गरिएको प्रक्रिया :

विपद् विपद् पूर्व तयारी तथा प्रतिकार्य योजना तर्जुमा गर्ने क्रममा जिल्ला विपद् व्यवस्थापन समितिको बैठक (स्थानीय तह पनि समितिको सदस्य रहेको) र सरोकारवाला निकायहरूको पटक-पटक भएको छलफल र अन्तरक्रियाहरूको आयोजना गरिएको छ । बैठकहरूमा जिल्ला स्थित विपद् व्यवस्थापनसँग आवद्ध सरोकारवाला निकायहरूबाट आएका सल्लाह सुझावहरूलाई अवलम्बन गर्दै जिल्ला अगुवा सहयोगी निकायको आर्थिक र प्राविधिक सहयोग तथा जिल्ला आपतकालीन कार्यसंचालन केन्द्र (DEOC) को संयोजन तथा सहजिकरणमा अद्यावधिक गर्ने काम भएको छ । यसैगरी विगतमा निर्माण गरिएका विपद् पूर्वतयारी योजना तथा आकस्मिक योजनाहरूलाई आधार मानेर अझ प्रभावकारी रूपमा कार्यान्वयन गर्न गराउन यो योजना तयार गरिएको छ । यस अद्यावधिक योजना २०७९ लाई मिति २०७९ साल जेष्ठ २६ गते बसेको जिल्ला विपद् व्यवस्थापन समिति, बाँकेले पारित गरी आधिकारिक दस्तावेजको रूपमा अनुमोदन गरिएको छ ।

योजना अद्यावधिकका विभिन्न चरणहरू र प्राप्त उपलब्धीहरू

क्र.सं.	चरण वा प्रकृया	सम्पादित कार्यहरू र उपेक्षित उपलब्धिहरू
१	मानवीय सहायतामा संलग्न निकायहरूको पहिचान र सरोकारवालाहरू बिच छलफल	मानवीय सहायतामा संलग्न रहि कार्यरत निकायहरूको पहिचान, समन्वय तथा पद्धती स्थापना, सरोकारवालाहरूबीच योजनाको उद्देश्य, विधि र कार्य योजनाबारे नियमित छलफल तथा परिमार्जन ।
२	सन्दर्भ सामाग्रीहरूको पुनरावलोकन	प्रभावकारी विपद् प्रतिकार्य योजनाकालागि जिल्लाको विपद् सम्बन्धी योजनाहरूको मूल्याङ्कन तथा विगतको अवस्थाको विश्लेषण ।
३	बैठकहरू	विभिन्न क्षेत्रका सम्बन्धित संस्थाहरूको सूची तय, यसमा संलग्न

		निकायहरुको भूमिका पहिचान, निकायहरुको सम्पर्क सूची तयार, अद्यावधिक, हरेक निकायमा सम्पर्क व्यक्तिकको किटानी । प्रकोप तथा जोखिम नक्सा अद्यावधिक, साधनश्रोतको आँकलन र तोकिएका विपद्को क्षेत्रमा छुट्टाछुट्टै योजना तर्जुमा ।
४	विषयगत निकायहरुको बैठक	जिल्ला विपद् पूर्वतयारी तथा प्रतिकार्य योजनामा तोके बमोजिमका विषयगत निकायहरु, जिल्ला अगुवा सहयोगी निकायहरुसंग छलफल, तोके बमोजिम सबै विषयगत निकायहरुद्वारा प्रतिकार्य योजना अद्यावधिक ।
५	कार्यशालाको आयोजना	योजनालाई अन्तिम रुप दिन DPRP Finalization workshop आयोजा गरी विभिन्न छलफल तथा सहमति, मूल्यांकनका साभा विधि तथा मापदण्डमा सहमति मार्फत योजनालाई अन्तिम रुप दिईने ।
६	अनुमोदन	विभिन्न बैठक तथा कार्यशालाहरुमा भएका बृहत छलफल, प्राप्त सल्लाह सूभाबलाई संयोजन गरी अन्तिम प्रारुपलाई जिल्ला विपद् व्यवस्थापन समितिमा पेश गरी जिल्ला विपद् पूर्वतयारी तथा प्रतिकार्य योजना अनुमोदन गरिएको ।
७	अद्यावधिक	मनसुन पूर्व नै अद्यावधिक गरिएको ।

परिस्थिति तथा योजना तर्जुमा सम्बन्धी पूर्वानुमान :

बाँके जिल्लामा सन् २००६, २००७, २०१४, २०१६, २०१७ तथा २०७८ को बेमौसमी बाढीमा भएको प्रभाव तथा सन् २००८ देखि २०२१ सम्म जिल्लामा गरिएका विपद् जोखिम न्यूनिकरणका क्रियाकलापहरुलाई मध्यनजर गरी २०७९ (सन् २०२२) का लागि योजना तर्जुमा गरिएको छ । विगतमा सन् २००७, २०१४, २०१७, २०२१ मा हालसम्मकै सबै भन्दा बढी जनसंख्या प्रभावित भएको तथा त्यस पूर्व र तत्पश्चातका समेत विपद्हरुको प्रभावलाई समेत ध्यानमा राखी जिल्लाका ८ वटा स्थानीय तहहरुसँग समन्वय गरी यस वर्ष २०७९ (सन् २०२२) लाई निम्न बमोजिम विपद् असरको पूर्वानुमान गरी प्रतिका यो योजना तयार गरिएको छ ।

१. बाढी

सम्भावित बाढी विपद्बाट प्रभावित समुदायलाई शिघ्र उद्धार तथा राहत सेवा पुऱ्याउन विगत देखि नै क्षेत्रगत अवधारणामा आधारित भएर योजना बमोजिम प्रतिकार्यका गतिविधिहरु संचालन भैरहेका छन् । सन् २०१७ मा राप्तीनदीको पानीको सतह अहिले सम्मकै उच्च ८.८६ मिटर मापन गरिएको थियो । राप्ती नदी तथा अन्य बाढीबाट यस जिल्लाको सबै गाउँपालिकाहरु, नेपालगंज उपमहानगरपालिका र कोहलपुर नगरपालिका क्षेत्रमा असर परेको थियो भने बाढी अहिले सम्मकै उच्च ८.८६ मिटर मापन गरिएको थियो । राप्ती नदीमा पानीको सतह ८.८६ हुँदा नजिकका वस्ती, कम्दी, फत्तेपुर, बनकट्टी, बेतहनी, होलियाहरु डुवानमा परे पनि समयै मै सुसुचित गरिएको कारण ठुलो क्षती हुन पाएन । यसै गरी कार्तिके पहिलो साता भएको बेमौसमी वर्षाका कारण पनि राप्ती नदिमा पानीको सतह उल्लेख्य बढ्यो करिव ५० हजार कठामा लगाएको धान वाली नष्ट भयो । किसानहरुले ठुलो क्षति व्यहोर्न पऱ्यो । यो प्रति कार्ययोजना विशेष गरी बाढी प्रकोपलाई मध्यनजर राखी बनाइएको भएता पनि आगलागी, भूकम्प जस्ता विपद्मा एकद्वार प्रणालीमा कार्य गर्ने हेतु निर्माण गरिएकोछ ।

बाढी :

क्र.सं.	आर्थिक वर्ष	प्रभावित घरधुरी र जनसंख्या					मानवीय क्षति	
		घरधुरी	महिला	पुरुष	बालबालिका	जम्मा	मृत्यु	घाइते
१	२०६४/०६५	८१७१	१४७०१	१५०७२	२०४२७	५०२००	७	४३
२	२०६५/०६६	९२	१७९	१८७	१९८	५५८	०	०
३	२०६६/०६७	१७३	४२८	४३४	१७२	१०३८	०	०
४	२०६७/०६८	१४	३६	३२	१९	८७	०	०
५	२०६८/०६९	०	०	०	०	०	०	०
६	२०६९/०७०	२२	४२	४८	५३	१४३	०	०
७	२०७०/०७१	७७	१७१	१५७	२०९	५३७	०	०
८	२०७१/०७२	१२३४०	२७६७८	२७६५७	१४५९९	६९९३४	१५	२५
९	२०७२/२०७३	५४	१३५	१२५	१०२	३६२	०	२
१०	२०७३/२०७४	०	०	०	०	०	०	०
११	२०७४/२०७५	१६८५९	४६४०१	४७८६१	११९९६	१०६२५८	८	०
१२	२०७६/२०७७	०	०	०	०	०	०	०

१३	२०७७/२०७८	०	०	०	०	०	०	०
१४	२०७८/२०७९	१२	३१	३०	१०	०	१	०

२. आगलागी

गर्मीयाम बढेसँगै जिल्लामा आगलागीको विपद् प्रत्येक वर्ष हुने गरेको छ । समुदायका मानिसहरूको असावधानीपूर्वक आगोको प्रयोग र घरको बनोटले गर्दा आगलागीका घटना हुने गरेको पाइन्छ । आगलागीका घटना बढी होलिया, बेतहनी, मटेहिया, नरैनापुर, कालाफाँटा, लक्ष्मणपुर, कटकुइया क्षेत्रहरूमा हुने गरेको तथ्यांकले देखाउँछ । जिल्लाका अन्य क्षेत्रहरूमा आगलागीको विपद् भएतापनि प्रभावितहरूको संख्या कम हुने गरेको छ । विगत १२ वर्षको अवधिमा सबभन्दा बढी आ.व. २०६८/२०६९ मा ५७६ घर जलेर नष्ट भएको थियो भने आ.व.२०७५/२०७६ मा पनि १२६ घर जलेर नष्ट र एकै घरका २ बालकको जलेर मृत्यु भएको थियो । गत वर्ष १०५ घर प्रभावित भएको विवरण छ । विगत १२ वर्षको आगलागीको विवरण निम्नानुसार रहेको छ । गत वर्ष नरैनापुरमा अधिकांस आगलागीका घटनाहरू रहेका थिए ।

क्र.सं.	आर्थिक वर्ष	प्रभावित घरधुरी र जनसंख्या					मानवीय क्षति	
		घरधुरी	महिला	पुरुष	बालबालिका	जम्मा	मृत्यु	घाइते
१	२०६४/०६५	१५७	३०९	३१९	४७१	१०९९	०	०
२	२०६५/०६६	१६२	३५२	३५९	२६३	९७४	०	०
३	२०६६/०६७	२६४	५९०	५९८	३९६	१५८४	१	१
४	२०६७/०६८	१९५	४१९	४१०	३४९	११७८	०	०
५	२०६८/०६९	०	०	०	०	०	०	०
६	२०६९/०७०	२२	४२	४८	५३	१४३	०	०
७	२०७०/०७१	७७	१७१	१५७	२०९	५३७	०	०
८	२०७१/०७२	१२३४०	२७६७८	२७६५७	१४५९९	६९९३४	१५	२५
९	२०७२/२०७३	५४	१३५	१२५	१०२	३६२	०	२
१०	२०७३/२०७४	०	०	०	०	०	०	०
११	२०७४/२०७५	१६८५९	४६४०	४७८६१	११९९६	१०६२५८	८	०
१२	२०७६/२०७७	०	०	०	०	०	०	०
१३	२०७७/२०७८	०	०	०	०	०	०	०
१४	२०७८/२०७९	१२	३१	३०	१०	०	१	०

श्रोत : जिल्ला आपतकालीन कार्य संचालन केन्द्र र नेपाल रेडक्रस सोसाइटी बाँके जिल्ला शाखा

३ शीतलहर

तराईका जिल्लाहरूमा हिउँदको महिना मंसिर देखि माघ/फाल्गुनसम्म बाक्लो हुस्सु लाग्ने र अत्यधिक चिसो हुने गर्दछ । चिसोबाट केटाकेटी र बृद्धबृद्धाहरूलाई बढी असर हुने गरेको छ । यसैगरी न्यानो कपडा नभएका अर्थात् गरीब परिवार शीतलहरको उच्च जोखिममा रहेका छन् । यस जिल्लामा चिसो सुरु हुनासाथ केटाकेटीमा निमोनिया रोग बढी देखिने गरेको छ । शीतलहर प्रकोपको असर कम गर्नका लागि सारोकारवाला निकाय जिल्ला विपद् व्यवस्थापन समितिले समयमा सर्तकता अपनाउने गरी योजनामा समावेश गरेको छ । यस समयमा आवश्यकानुसार दाउरा उपलब्ध गराई गाउँबस्ती, शहरमा सामुहिक रूपमा आगो ताप्ने व्यवस्था र न्यानो कपडा तथा कम्बल वितरण गर्ने योजनामा मिलाइएको छ । जस अनुसार ६०० थान कम्मल जिल्ला विपद् व्यवस्थापन समितिका तर्फबाट खरिद गरी वितरण गरीएको थियो । साथै डिभिजन बन कार्यालयबाट समन्वय गरी दाउरा वितरण गरेको थियो । स्थानिय तहहरूले समेत जेष्ठ नागरिक, महिला, गर्भवतिहरूलाई न्यानो कपडा वितरण गरेको छ ।

४ महामारी-कोरोना भाइरस (कोभिड-१९) :

यो नयाँ प्रजातिको भाइरस हो जुन मानव जातिमा पहिलो पटक पहिचान भएको छ । यस भाइरसले मानिस र पशुहरूमा संक्रमण गर्दछ । यस भाइरसले सामान्य रुखाखोकी देखि गम्भीर प्रकारको तीव्र श्वासप्रश्वास (Severe Acute Respiratory Syndrome-SARS) सम्म भई मानिसको मृत्यु सम्म गराउन सक्दछ ।

चीनको हुवान प्रान्तबाट गत डिसेम्बर २०१९ देखि शुरु भई हाल विश्वभरी महामारीको रूपमा फैलिरहेको कोरोना भाइरसलाई विश्व स्वास्थ्य संगठनले कोभिड-१९ को नाम दिएको छ र यसलाई विश्वव्यापी महामारीको रूपमा घोषणा गरिसकिएको छ । हाल विश्वमा कोरोना भाइरस (कोभिड १९) को दोश्रो भेरियन्टले विश्वलाई आक्रान्त बनाई व्यवस्थापन समितिले सबै सरोकारेवालाको सहयोगमा पूर्वतयारी गरीरहेको छ । जमुनोहा नाकाबाट समेत नेपाल भित्रिनेहरूको नियमित चेकजाच कार्य भैरहेको छ । हाल सम्म कोभिड १९ बाट प्रभावितको तथ्यांक निम्नानुसार छ-

तालिका नं.

विश्वमा		नेपालमा		बाँके जिल्लामा	
संक्रमण	निकोभएको	संक्रमण	निकोभएको	संक्रमण	निकोभएको
५२३३४३३४९	४९३३२२२९७	११९९,२१२	९६६९१३	२१०६२	२०७०९
मृत्यू	६२९०८१३	११९,५२	११,५२	२५३	२५३

बाँके जिल्लामा कोभिड १९ को बिस्तृत तथ्यांक तलको तालिकामा राखिएको छ- (मिति: २०७८ जेष्ठ २ गते)

जिल्ला कोभिड व्यवस्थापन केन्द्र(DCMC) बाँके कोभिड अपडेट

१३१३९६
जम्मा परिक्षण

२१०६२
जम्मा पोजिटिभ

२०७०९
जम्मा डिस्चार्ज

३५३
जम्मा मृत्यू

मिति २०७९ साल जेठ २ गते

आज परिक्षण र संक्रमणको अवस्था				
ल्याबको नाम	जाँच	पोजिटिभ	बाँकेका मात्र	अन्य जिल्लाका
भेरी अस्पताल	५	०	०	०
NGMC कोहलपुर	८	०	०	०
बागेश्वरी ल्याब	८	०	०	०
जम्मा	२०	०	०	०



आइसोलेसनमा रहेको विवरण

हाल आइसोलेसनमा रहेका कोभिड संक्रमितको संख्या

भेरी अस्पताल ०
 होम आइसोलेसन १

कोभिड १९ विरुद्धको खोप अभियान (दैनिक प्रतिवेदन)

प्राप्तिका	कुल जनसंख्या	सहित जनसंख्या		खोप पाउनेको संख्या		थप/ बुन्डर	कमरेज (सहित जनसंख्यामा)	
		१२ देखि १६ वर्ष	१८ वर्ष माथि	एकमात्र खोप पाउनेको संख्या	पूर्ण खोप पाउनेको संख्या		पहिलो मात्र	दोस्रो मात्र
राप्ति सोनारी	७६,१६७	८,५८९	४९,९५१	४९,७६०	३२,६७४	२,६२७	८५.०	५५.८
कोहलपुर न.पा	९१,६०१	१०,३२९	६०,०७२	७७,८११	५८,८७७	६,२५९	११०.५	८३.६
बैजनाथ गा.पा	६९,४३७	७,८३०	४५,५३८	४६,०५४	३६,४४६	१,५७९	८६.३	६८.३
खजुरा गा.पा	६४,४९८	७,२७३	४२,२९८	४३,३१४	३३,३४४	२,१६७	८७.४	६७.३
जानकी गा.पा	४७,६३२	५,३७१	३१,२३८	३६,६०९	३०,५३३	१,२२२	८३.४	६८.०
नेपालगञ्ज उ.	१७८,९८१	२०,१८२	११७,५७७	१३३,३३२	९५,४६६	१०,५९२	९६.९	६९.४
डुडुवा गा.पा	४६,९७८	५,२९७	३०,८०८	३६,१०५	३२,९४८	७०५	९१.३	६८.३
नरनापुर गा.पा	४४,०४३	४,९६६	२८,८८३	३३,८४९	२३,४४८	३९५	६९.३	४८.६
जिल्ला	६१९,३३७	६९,८३७	४०६,१६५	४७६,००२	३२२,७८६	३५,४८०	९१.८	६७.८

बाँके जिल्लाको विपद् जोखिम विश्लेषण

क्र.स	नपा र गापा	साविकको क्षेत्र	सम्भावित विपद्को प्रकार						जम्मा	स्तर
			बाढी	आगलागी	महामारी	शीतलहर	हुरीवतास	भूकम्प		
१	नेपालगंज उपमहानगरपालिका	नेग.नपा पुरैना, पुरैनी, बसुदेवपुर, परसपुर, जैसपुर, भवानीयापुर, पिप्रहवा, र हिरमिनिया वार्ड नं.७	५	१	४	१	१	३	१५	उच्च
२	कोहलपुर नगरपालिका	कोहलपुर, रभेना, नौवस्ता, शम्सेरगंज	४	१	१	१	२	३	१२	उच्च
३	डुडुवा गाउँपालिका	बनकट्टी	५	२	१	१	२	१	१२	उच्च
		बेतहनी	५	३	३	१	२	१	१५	उच्च
		होलिया	५	४	३	१	२	१	१६	उच्च
		हिरमिनिया, १,२,३,४,५,६,८	३	२	१	१	१	१	९	मध्य
		कम्दी	५	२	१	१	२	१	१२	उच्च
४	राप्ती सोनारी गाउँपालिका	कचनापुर	५	१	१	१	३	१	१२	उच्च
		फतेपुर	५	२	२	१	१	१	१२	उच्च
		बिनौना	४	१	२	१	३	१	१२	उच्च
		बैजापुर	४	१	२	१	२	१	११	मध्य
		महादेवपुरी	४	१	१	१	२	१	१०	मध्य
		खासकुशमा	२	१	१	१	१	१	७	न्यून
५	नरैनापुर गाउँपालिका	गंगापुर	५	४	३	१	१	१	१५	उच्च
		मटेहिया	४	३	२	१	१	१	१२	उच्च
		नरैनापुर	२	४	१	१	२	१	११	मध्य
		कटकुइयां	१	४	१	१	२	१	१०	मध्य
		कालाफाटा	१	४	१	१	१	१	९	मध्य
		लक्ष्मणपुर	१	४	१	१	१	१	९	न्यून
६	खजुरा गाउँपालिका	बागेश्वरी	४	१	१	१	२	१	१०	मध्य
		सोनपुर	४	१	२	१	१	१	१०	मध्य
		सितापुर	४	१	१	१	१	१	९	मध्य
		उढरापुर	५	१	३	१	१	१	१२	उच्च
		राधापुर	१	१	१	१	१	१	६	न्यून
		रनियांपुर	३	१	१	१	१	१	८	न्यून
७	वैजनाथ गाउँपालिका	टिटिहिरिया	४	१	१	१	१	१	९	मध्य
		चिसापानी	२	१	१	१	३	१	९	मध्य
		नौवस्ता	४	१	१	१	२	१	१०	मध्य
		बनकटवा	५	१	१	१	३	१	१२	उच्च
८	जानकी गाउँपालिका	खजुराखुर्द	२	१	१	१	२	१	८	न्यून
		साइगाँउ	२	१	१	१	१	१	७	न्यून
		बेलहरी	२	२	१	१	१	१	८	न्यून
		गनापुर	२	१	१	१	१	१	७	न्यून
		बेलभार	१	१	१	१	२	१	७	न्यून
		इन्द्रपुर	१	१	१	१	२	१	७	न्यून

नोटः अंकभार ६ देखि ८ सम्मकोलाई न्यून, ९ देखि ११ सम्मको मध्यम र १२ देखि माथि उच्च जोखिममा नगर/गा.पा. रहेका छन् । विगतको विभिन्न विपद् र २०७१,२०७४ र २०७८ को वेमौसमी बाढी भएको क्षतिको आधारमा जिल्लाको जोखिम विश्लेषण गरिएको छ ।

स्थानीय तहहरुको विपद् जोखिम न्यूनिकरणका लागि नीतिगत व्यवस्थापनको अवस्था :

क्र.स.	क्रियाकलाप	विपद् पूर्वतयारी र प्रतिकार्य योजना	योजना बनेको/ अद्यावधिक भएको मिति	मनसुन पूर्वतयारी र प्रतिकार्य योजना	आपतकालीन कार्य सञ्चालन केन्द्र स्थापना	केन्द्र स्थापना भएको मिति	२०७८/०७९ कोषको रकम
१	नेपालगञ्ज उमनपा	बनेको	२०७७	नबनेको	भएको	२०७७ चैत्र २०	१६६१८६५
२	कोहलपुर नपा	बनेको	२०७६	नबनेको	नभएको		१००००००
३	वैजनाथ गापा	बनेको	२०७५	नबनेको	नभएको		२१२१०१७६
४	खजुरा गापा	बनेको		नबनेको	नभएको		५११४०१४
५	जानकी गापा	नबनेको		नबनेको	नभएको		६०००००
६	डुडुवा गापा	नबनेको		नबनेको	भएको	२०७७ पौष २१	२०००००
७	राप्तीसोनारी गापा	बनेको	२०७६	नबनेको	भएको	२०७७ चैत्र २३	३७३२६०७
८	नरैनापुर गापा	बनेको	२०७८	नबनेको	भएको	२०७७ पौष ९	२७९४०९

विपद्बाट हुने क्षतिको पूर्वानुमान(वि.सं. २०७९/सन् २०२२):

विगतको विपद्को प्रभाव र त्यसले गरेको असरको आधारमा क्रमश यस वर्ष २०७९(सन् २०२२) को लागि बाढी लगायत आगलागी, भूकम्प, शितलहर, कोरोना भाइरस (कोभिड १९) समेतलाई ध्यानमा राखी २५००० घरधुरी र १,५०,००० जनसंख्या प्रभावित हुनसक्ने तथा ५००० घरधुरी पूर्णरूपमा क्षति हुनसक्ने विषयलाई मध्यनजर राखी निम्नानुसारको लक्ष्य निर्धारण गरिएको छ ।

- प्रभावित हुनसक्ने घरपरिवार संख्या: २५००० (आंशिक: २०००० र पूर्ण ५००० घरपरिवार)
- घाइतेहरूको संख्या : १००, मृत्यू हुनेहरूको संख्या : ०
- विस्थापित हुनसक्ने परिवार : ५०००
- स्थायी रूपमा विस्थापित हुनसक्ने परिवार : ५०००
- पिउने पानीका स्रोतहरू प्रदुषित हुनेछन्, सरुवा रोगहरू फैलिन सक्छ, यातायात, विद्युत आपूर्ति, संचार सेवा अवरुद्ध हुनसक्छ ।
- ६००० मेट्रिक टन खाद्यान्न (घरभित्रको) क्षति
- १०००० मेट्रिक टन अन्नवाली (खडावाली) मा क्षति,
- ५००० हेक्टर खेती योग्य जमिनमा क्षति र
- ५ हेक्टर घाँसवाली क्षति हुनसक्ने पूर्वानुमान गरी यो योजना तयार गरिएको छ ।

क्षेत्रगत अगुवा निकायका प्रमुख र सर्म्पक व्यक्तिहरू :

क्र.स.	क्षेत्रगत	क्षेत्रगत अगुवा निकाय	मुख्य जिम्मेवार व्यक्ति	पद	कार्यालय फोन	मोबाइल नं.	सर्म्पक व्यक्ति	मोबाइल नं.
१	समन्वय, खोज तथा उद्धार	जिल्ला प्रशासन कार्यालय	सुर्य बहादुर खत्री	प्रमुख जिल्ला अधिकारी	०८१५२०१८८	९८५८०२७७७७	राम कुमार सोनकर	९८४८०२२३३२
२	आपतकालीन र अस्थाई आवास तथा गैरखाद्य	सहरी विकास तथा भवन निर्माण विभाग, संघिय आयोजना	विदुर खड्का / गोवर्धन सिंह सम्भरना	डिभिजन प्रमुख / सभापति	०८१५२०२६४ / ०८१५२०१०४	९८५८०२०२६४ / ९८५८०२१५४७	श्याम बहादुर नेगी	९८५८४४०२६३

		कार्यान्वयन इकाइ र रेडक्रस						
३	खाद्यान्न व्यवस्थापन तथा जिपिकोपार्जन	कृषि ज्ञान केन्द्र	सागर ढकाल	प्रमुख	०८१५२०२२५	९८५८०४००२७	सकिल अहमद खाँ	९८४८०४६३८३
४	खानेपानी तथा सरसफाई	खापा तथा सरसफाई डि. कार्यालय	तिलक न्यौपाने	प्रमुख	०८१५२००६८	९८५७८२१०९४	प्रकाशजंग शाह	९८४८०६१६९६
५	स्वास्थ्य तथा पोषण	स्वास्थ्य कार्यालय	धिरजंग शाह	प्रमुख	५२०१५८	९८५८०६०१५८	मान नेपाली	९८५८०४०१३७
६	संरक्षण	जिल्ला प्रशासन कार्यालय	सुर्य वहादुर खत्री	प्रमुख	५२०३४१	९८५८०२७७७७	रुपन झवाली	९८५८०२३९० ०
७	शिक्षा	शिक्षा विकास तथा समन्वय इकाई	रामशुरेस यादव	प्रमुख	५२०३४१	९८५८०२३१०५	उद्धव प्रसाद श्रेष्ठ	
८	पूर्वाधार विकास(पुनर्लाभ तथा पुनःस्थापना)	जिल्ला समन्वय समिति/पूर्वा धार विकास कार्यालय	रेखा श्रेष्ठ	नि जिल्ला समन्वय अधिकारी		९८५८०७०१९६	रेखा श्रेष्ठ	९८५८०७०१९६

नोट: राष्ट्रिय विपद् प्रतिकार्य कार्यढाँचा, २०७६ ले संघीय तहमा निम्न बमोजिमका ११ वटा विषयगत क्षेत्रहरू (Cluster) को पहिचान गरेको छ भने सोहि ढाँचामा आधारित भएर जिल्लाको अवस्था अनुसार जिल्ला तहमा ८ वटा विषयगत क्षेत्रहरूको पहिचान गरिएको छ ।

क्षेत्रगत निकायहरूले विपद् प्रतिकार्यको लागि प्रस्ताव गरेको अनुमानित बजेट साराश :

क्र.सं	विषयगत क्षेत्र	जम्मा अनुमानित बजेट	उपलब्ध श्रोत	नपुग (आवश्यक) बजेट
			(सामग्रीगत+नगद)	
१	समन्वय, खोज तथा उद्धार	१७,२०००.००	१००००००.००	७२००००.००
२	आपतकालीन आवास तथा गैरखाद्य सामग्री व्यवस्थापन	५२३६००००.००	१६८४४४००.००	३५५१५६००.००
३	खाद्यान्न व्यवस्थापन (तयारी खाद्यवस्तु समेत) र कृषि तथा जीविकोपार्जन	१६३५२६०००.००	००.००	१६३५२६०००.००
४	खानेपानी, सरसफाई तथा स्वच्छता व्यवस्थापन	६२१२०००.००	००.००	६२१२०००.००
५	स्वास्थ्य तथा पोषण	१३६०००००.००	००.००	१३६०००००.००
६	संरक्षण	९७००००.००	००.००	९७००००.००
७	शिक्षा व्यवस्थापन	२५७८६००.००	१०५००००.००	१५२८६००.००
८	पूर्वाधार (पुनःस्थापना तथा पुनःनिर्माण)	१९०,०००००	००.००	१९०,०००००
जम्मा		२५८४१८६००.००	१८८९४४००.००	२४१०७२२००.००

नोट : उपरोक्त विषयगत क्षेत्रसंग सम्बन्धित कार्यालयहरूको वार्षिक कार्यक्रम तथा बजेटमा विपद् व्यवस्थापनका लागि बजेट विनियोजन नहुने हुदा विपद् पश्चात सम्बन्धित कार्यालय मार्फत कार्यक्रम संचालन गर्न तथा बजेट व्यवस्थापन गर्न समस्या पर्ने गरेको छ ।

क्षमता विश्लेषण:

मानविय सहायता स्थल

गृह मन्त्रालय र विश्व खाद्य कार्यक्रमको सहयोगमा नेपालगञ्ज विमानस्थलमा निर्माण भएको मानविय सहायता कक्ष छ । जहाँ विपद् उद्धार सामाग्रीहरु र गोदाम व्यवस्थापन गरिएको छ । मानविय सहायता कक्षमा गृह मन्त्रालय, CARE Nepal, ActionAid Nepal, Save the Children लगायतका सघसस्थाले राहत सामाग्री भण्डारण गरेर राखिएको छ । सामाग्री विवरण तपशिल अनुसार रहेका छन् ।

SN	Description	Unit	Remarks
1	Gourmet (Family Tent)	275 Pcs	HAS Nepalgunj
2	DDMC Stories centre (Trampoline)	500 Pcs	HAS Nepalgunj
3	Action-Aid Nepal (HH Kitchen Utensils)	135 Pcs	HAS Nepalgunj
4	Action-Aid Nepal (Basic Shelter Kit)	400 Pcs	HAS Nepalgunj
5	Action-Aid Nepal (Dignity Kits)	70 Pcs	HAS Nepalgunj

भण्डारण कक्ष र क्षमता

क्र.स	भण्डारण कक्ष रहेको निकाय	स्थान	भण्डारण क्षमता	हाल भएको सामाग्री विवरण/अवस्था	कैफियत
१	गृह मन्त्रालय/विश्व खाद्य कार्यक्रम	नेपालगञ्ज विमानस्थल	५००० मे.ट	राहत सामाग्री	
२	नेपाल रेडक्रस सोसाइटी जिल्ला शाखा बाँके	नेपालगञ्ज बाँके वरिगया	४०० सेट	१०० सेट	गैह खाद्य सामाग्री
३	विश्व खाद्य कार्यक्रम	कपास विकास समिति खजुरा			खाद्यान्न मौजात
४	नेपाल खाद्य संस्थान नेपालगंज	कारकादो १८	४०० मे.ट.	३५० मे.ट.	खाद्यान्न मौजात
५	साल्ट ट्रेनिड बाँके	नेग १० बाँके	५ लाख मे.ट.	३०००० हजार मे.ट	नुन मौजात
५	नेपाल रेडक्रस सोसाइटी उपशाखा गंगापुर	नरैनापुर ६ गंगापुर	२०० सेट	१०० सेट	गैह खाद्य सामाग्री
७	नेपाल रेडक्रस सोसाइटी क्षेत्रिय गोदाम घर कारकादो	नेपालगञ्ज १८ कारकादो	३००० सेट		गैह खाद्य सामाग्री

जिल्लामा रहेका हेलीप्याड विवरण:

क्र स	स्थानिय तहको नाम	वडा नं	टोल र वस्तीको नाम	अवस्थिति (अक्षास देशान्तर)
१	नेपालगज उपमहानगरपालिका	१०	चारवाहिनी	N280304, E81370९
		२०	नेपालगंज विमानस्थल	N280611, E813953
२	कोहलपुर नगरपालिका	११	दश विगाहा	N281151, E814117
३	नरैनापुर गाउपालिका	१	कटकुईर्यौं	N275212, E814148
		४	नरैनापुर	N275346, E818103
		५	नयाँ वस्ती मटैया	N275631, E814725
		६	गंगापुर	N280149, E814544
		१	सुइया	N275212, E815507

४	रासिसोनारी गाउँपालिका	३	अगैया	N280139, E815538
		४	सिक्टा	N280240, E815718
		४	बैजापुर	N280150, E814545
		५	टिकुलीपुर	N280631, E81814739
		७	फत्तेपुर	N280631, E81814739
५	जानकी गाउँपालिका	१	शाईगाँउ	N280403, E813510
६	खजुरा गाउँपालिका		सितापुर	N280851, E813059
७	बैजनाथ गाउँपालिका	५	बनकटुवा	N281645, E813941
८	डुडुवा गाउँपालिका	१	होलिया	N275909, E814233
		३	मदनापुर	N280444, E814148
		४	कम्दी	N280414, E814220

जिल्लामा रहेका वारुणयन्त्र विवरण :

सि.नं.	संस्थाको नाम	जिम्मेवार व्यक्ति		
		नाम	फोन नं.	चालकको नाम
१	नेपालगंज उप महानगरपालिका	प्रशान्त विष्ट	९८५८०२००६७	आयासिंह सरदार, प्रेम बहादुर कोरी
२	कोहलपुर नगरपालिका	पुर्ण आचार्य	९८५१२००६००	डम्बर बहादुर बुढाक्षेत्री
३	नेग विमानस्थल, राँभा कन्ट्रोल टावर	सुभाष	९८४९२४२८०९	सुमित पराजुली,
४	नरैनापुर गाउँपालिका	ईस्तियाक अहमद शाह	९८५८०८८७००	जलाल खाँ

जिल्लामा रहेका रवर वोटहरूको विवरण

क्र.सं.	रवरवोट रहेको स्थान	निकायको नाम	संख्या	क्षमता
१	नरैनापुर गाउँपालिका	गाउँपालिकाको कार्यालय	१	१२ जना
२	रासिसोनारी गाउँपालिका	गाउँपालिकाको कार्यालय	३	३६ जना
३	DEOC	DDMC बाँके	१	२४ जना
४	ब्रजदल गण इमामनगर व्यारेक राँभा	ब्रजदल गण इमामनगर व्यारेक राँभा	२	२४ जना
५	श प्र वल ३० नं. गण	श प्र वल ३० नं गण	४	४८ जना
६	डुडुवा गाउँपालिकाको कार्यालय	गाउँपालिकाको कार्यालय	१	१२ जना

आगलागी तथा बाढी पीडित उद्धारमा परिचालित हुने जनशक्तिको विवरण :

सि.नं.	संस्था	तालिम प्राप्त जनशक्ति	परिचालित हुन सक्ने जनशक्ति	सम्पर्क फोन नम्बर
१	नेपाली सेना	२००	१००० जना	०८१-५६५०५८, ०८१-५६५३००
२	नेपाल प्रहरी	२५	७०० जना	१००, ०८१-५२०२९९
३	सशस्त्र प्रहरी	५०	८०० जना	०८१ -५२७२७९, ०८१ -५२७२७०
४	नेपाल रेडक्रस सोसाइटी,	५००	२५० जना	०८१ -५२०९०४, ५२९२५६
५	स्थानिय सघस्था (बेस, विगुप, बाँके यूनेस्को क्लब, आइएनएफ आदि)	२००	१०० जना	

जिल्ला आपतकालीन कार्यसञ्चालन केन्द्र

बाँके जिल्लामा रहेको जिल्ला आपतकालीन कार्यसञ्चालन केन्द्र सक्रिय अवस्थामा रहेको छ । यहाँ छुट्टै ३ कोठामा दैनिक रुपमा विपद्का घटनाहरूको विवरण संकलन गर्ने, सम्प्रेषण गर्ने कार्य हुने गरेको छ । यस केन्द्रबाट विपद्

व्यवस्थापनका लागि आवश्यक सवै सुचना अद्यावधिक गर्ने कार्य हुने गरेको छ । जिल्ला स्थित विषयगत कार्यालय तथा मानवीय सेवमा कार्यरत सवै संघसंस्थासँग समन्वय हुने गर्छ । स्थानीय तहहरूसँग समन्वय गर्ने, प्राविधिक सहयोग दिने कार्य समेत हुने गरेको छ । केन्द्रमा विगत ६ वर्ष भन्दा पहिले देखि नेपाल रेडक्रस सोसाइटीबाट अधिकृत स्तरको कर्मचारी व्यवस्थापन समेत भएको छ । हाल स्थानिय पालिकाको सहयोगमा अधिकृत १ जना, नेपाल प्रहरीबाट २ जना, शसस्त्र प्रहरीबाट २ जना गरी ५ जना कर्मचारी कार्यरत रहेका छन् । जिल्ला प्रशासन कार्यालयबाट केन्द्रमा फोकल पर्सनका रूपमा १ जना प्रशासकीय अधिकृत समेत रहनुभएको छ ।

बाँके जिल्ला स्थित संकटासन्न अवस्थामा रहेका स्थानहरूको लागि छानिएका सुरक्षित खुल्ला स्थान

क्र. सं.	ठेगाना	साविक गाविस	बाढी प्रभावित वस्तीको नाम	तत्काल राख्न सक्ने खुल्ला सुरक्षित स्थान
१	राप्तीसोनारी १	कुसुम	सिकटा, जरुवा, बैरीया, ओजखोला, चप्परगौडी, तितेनघारी	भानु प्रावि, नजीकको अग्लो सा.बन, कुसुमेश्वर मावि, वडा कार्यालय भवन र उपशाखा भवन,
२	राप्तीसोनारी २	कचनापुर	हरिहरपुर, औरुवाह, टिकुलीपुर, शम्शेरगञ्ज, बेलबास, राजपुर तल्लो बस्ति, गुरुवाखोला	साबन भवन, दुर्गामावि वा अग्लो स्थान, नेरा आधारभूत विद्यालय राजपुर, वडा कार्यालय
३	राप्तीसोनारी ३	बैजापुर	शाहीपुर, नवलपुर, बैशा, गर्लाबाज, सिनाबाज र जंगपुर	खैरहनी र साईपुरमा भएको २ कोठे २ वटा सुरक्षित आश्रय भवन, गणेश प्रावि जंगपुर
४	राप्तीसोनारी ४	बैजापुर	लालपुर, धामपुर र भगवानपुर परसरामपुर, माहुटोलको उत्तर बाटोको वस्ती	सुरक्षित आश्रय भवन, परसरामपुर, आश्रय, इलाका प्रहरी कार्यालय, आधारभूत विद्यालय धामपुर
५	राप्तीसोनारी ५	बिनौना	ललही, आलीनगर, गौंधोई, रिहारडाँडा, बिनौनागाउँ	ललही सुरक्षित आश्रय भवन, आधारभूत निमावी आलीनगर र चिलरीया आवासिय माध्यामिक विद्यालय
६	राप्तीसोनारी ६	फत्तेपुर	खल्लाटेपरी, गोडिनपुरवा, ढलैया, महिमानपुर, लक्ष्मीराजपुर, सिधनवा, गुलरी	सिद्धेश्वर उ.मा.वि.भवन, सरस्वती आधारभूत मावि पनेरिया, गुलरीको अग्लो खुलाचौर
७	राप्तीसोनारी ७	फत्तेपुर	खल्ला भुगडिया, बसन्तापुर, भवानियापुर, पहाडीपुर, देउपुरा, पिप्रहवा, गोदवाभर्था, सोनपुर, मैलोहरनिया, कोरी सयापुर, लालपुर, ननकौपुर, सराको केही भाग, सिसमघारी	हुलाकी राजमार्ग, सोदेखि उत्तरको खुला स्थान, बालशान्ती आधारभूत विद्यालय, नि.मा.वि. भवन-सर्ती, सुरक्षित स्थल नन्कौपुर पोखरामाथा मन्दिर प्रागण,
८	राप्तीसोनारी ८	महादेपुरी	बालापुर,पेरानी (खल्लागाउँ),ओबरीको बनखेत र जिरोबजार पछाडी र रोडसंगैको वस्ती	शिव शक्ती मावि पेरानी, विभिन्न ८ स्थानमा रहेका सामुदायिक बन भवन
९	राप्तीसोनारी ९	महादेपुरी	ढकेरी, महादेवा, ढकेरी बस्ति	विद्यालय र सामुदायिक बन भवन
१०	ने.ग २०	मनिकापुर	मदनापुर	आदर्श उच्च माध्यामिक विद्यालय, राँभा
११	खजुरा ५ र ६	उढरापुर	गिजरा, पुरैना, दशविघा, आठविघा, बाइविगा, शान्तिनगर, सल्यानीटोल ।	जनसेवा मावि, जनकल्याण मावि, गुलरिया नेपालगंज सडक
१२	खजुरा २	सितापुर	नयागुरासपुर, सताउसधुरी, गौघाट मानकिनार, बर्मेलीटोल	योगिनी मावि, नेराप्रावी गुरासपुर, रेडक्रस उपशाखा भवन, हेल्थपोष्ट
१३	डुडुवा १	होलिया	पिप्रहवा, कृषिचौफेरी, छोटकीचौफेरी पाभा, खडैचा, टेपरी	जनता मावि पिप्रहवा, नेराप्रावि कृषिचौफेरी र हजरत सामुदायिक बन
१४	डुडुवा २	बेतहनी	सन्तलिया, अमृतपूर्वा, भेलोरपूर्वा, दासपूर्वा, खालेपूर्वा, बाबागाउँ, कैरातीपूर्वा, कोहली	पक्की घरको छत र पशुपति मावि, नौरीगौडी,
१५	डुडुवा ३	बनकट्टी	रमपूर्वा, कटैहिया, हलकारापूर्वा, लोधपूर्वा र राजापूर्वा	वडा नं.३ कार्यालय, मावि बनकट्टी,
१६	डुडुवा ४	कम्दी	खालेमसाहा र लालापूर्वा	वडा नं.४ कार्यालय, निमावि साहपूर्वा,
१७	डुडुवा ५	कम्दी	खजुरा गौडि, लडियाघाट, सिधनिया तल्लो वस्ती, लिबाङ्गीटोल र सिवराजपुर	शहिद मावि कम्दी, स्वास्थ्य चौकी छग्रहवा
१८	नरैनापुर १	कटकुइया	बानीयागाउँ र महतनिया	भारतद्वारा निर्माण गरिएको पक्की बाटो, पक्कीघरको छत

१९	नरैनापुर ४	नरैनापुर	नरैनापुरटोल, घोरदौरिया	भारतद्वारा निर्माण गरिएको पक्की बाटो, पक्कीघरको छत
२०	नरैनापुर ५	मटेहिया	मटेहिया गाउँको केही घर, भगवानपुर र निवाजीगाउँ	२४ बिगाहा, स्वास्थ्य चौकी, वडा कार्यालय, जयकिसान मावि,
२१	नरैनापुर ६	गंगापुर	सोनवर्षा, कुदरबेटवा, गंगापुर, भोजपुर	२४ बिगाहा, आधारभूत विद्यालय जमुनी, हुलाकी राजमार्ग
२२	कोहलपुर १०		कालिकानगर	ज्ञानज्योति बयिया मावि, कालिकानगर
२३	कोहलपुर ११		मुक्तकमैयाटोल,	सहिद स्मृति भवन
२४	कोहलपुर १२		चप्परगौडी	ज्ञान ज्योति मावि चप्परगौडी
२५	कोहलपुर १४		बजारटोल	त्रिभुवन उमावि
२६	वैजनाथ २		मकैवारी, जवदहवा,	सुर्योदय मावि चिसापानी,
२७	वैजनाथ ३		रामपुर, कलरामपुर	सरस्वति आधारभूत मा.वि., बैरहवा
२८	वैजनाथ ४		बानियाभार	नेरा मावि नौलापुर, डिपि मावि बनियाभार, समावेशी मावि तिलकपुर
२९	वैजनाथ ५		थमनिया, गुरुवागाउँ	सुन्दर आधारभूत विद्यालय, थमुनीया, सिंहभवानी आधारभूत विद्यालय, बनकटवा, प्रभात मावि जी गाउँ, रामपुर खेल मैदान
३०	वैजनाथ ६		गरही, सम्भनाबजार,	नेरामावि ओरीलालपुर, न्यूहरीयाली समुदायको खेलमैदान
३१	वैजनाथ ७		पलौतीपुर, पशुरामपुर	सुर्यज्योति मावि र नेरा मावि
३२	वैजनाथ ८		गुरुदयालपुर, चादनीचौक, थपूवा, भिगौरा	नेरा मावि, बर्गदी, दुर्गा आवि, भगवति मावि
३३	जानकी १		साइगाउँ, शिवपुरी, पचपोखरा, बढैया	??

जिल्ला स्थित एम्बुलेन्स सेवाको विवरण

सि.नं.	संस्थाको नाम	ठेगाना	फोन नं	चालक	
				नम	सम्पर्क नं
१	नेपाल रेडक्रस सोसाइटी बाँके	नेपालगंज	८१५२०१०४	विरेन्द्र योगी	९८४८०४४४९४
२	नेपाल रेडक्रस सोसाइटी कोहलपुर उपशाखा	कोहलपुर ११	८१५४१३००	पदम बहादुर क्षेत्री	९८५८०२२२९६
३	नेपाल रेडक्रस सोसाइटी कोहलपुर उपशाखा	कोहलपुर ११	८१५४१३००	खेमराज पुरी	९८४८०८५२९५
४	नेपाल रेडक्रस सोसाइटी कोहलपुर उपशाखा	कोहलपुर ११	५४१३००	अर्जुन सुवेदी	९८५८०८५२९५
५	नेपाल रेडक्रस सोसाइटी कोहलपुर उपशाखा	कोहलपुर ११	५४१३००	मनोज बोगटी	९८४८०८५२९६
६	नेपाल रेडक्रस सोसाइटी कचनपुर उपशाखा	कचनपुर	९८४८०२५९९८	जंग सिजाली मगर	९८४४८२८४३६
७	नेपाल रेडक्रस सोसाइटी बागेश्वरी उपशाखा	बागेश्वरी ४	९८४८०६१५८०	शिव भण्डारी	९८२४५६१९२२
८	कौशिल्या मेमोरियल अस्पताल, हवलदारपुर	हवलदारपुर	४४१४००७	महाविर वि.क.	९८४८०८०१३२
९	कोहलपुर बहुउद्देश्यीय सहकारी	कोहलपुर	५४१७००	जिवन थापा	९८५८०४१७००
१०	गंगापुर स्वास्थ्य चौकी	गंगापुर	९८६८१३१४३१	पप्पु विश्वकर्मा	९८४८१८९९०६
११	नेपालगंज मेडिकल कलेज	नेपालगंज,१२	५२५४३६	जग्गुसिंह बढिया	९८४८०२७२८३
१२	नेपालगंज मेडिकल कलेज	नेपालगंज,१२	५२५४३६	जग्गु सिंह	९८४८०२७२८३
१३	नेपालगन्ज युथ बाँके	नेपालगन्ज	९८५८०३७९६०	दिपेश श्रेष्ठ	९८४८०२०३२४
१४	नेपालगन्ज हेल्थ क्याम्पस	नेपालगन्ज	५२०३९९	रहमान अलि मनिहार	९८०४५६४०५०
१५	नेपाल परोपकार फाउण्डेशन	नेपालगन्ज	९८४८१९८९८९	अजय वाल्मिकी	९८४८०१२४३७
१६	नेपाल हेल्प लाईन फाउण्डेशन	नेपालगन्ज	९८५८०२७७८५	जावेद खाँ	९८१२५३६०३०
१७	नेपाल भू. पू. सैनिक एकाई संघ खजुरा	खजुरा बाँके	९८४८०१४४४९	ठक वहादुर आले	९८४८२३६२९७

१८	फत्तेपुर स्वास्थ्य चौकी, फत्तेपुर	फत्तेपुर	१८४८०२६७९६	सूर्यकुमार दिक्षित	१८६८०५५४१६
१९	वनकटवा प्राथमिक स्वा केन्द्र	बैजनाथ, ५	१८४६३४२११२	भक्त बहादुर थारु	१८५८०२९७१६
२०	महिला तथा बालबालिका विकास समाज रनियापुर	रनियापुर	१८१४५३३५५६	उमेश ओली	१८१४५००६६९
२१	बिनौना स्वास्थ्य चौकी	बिनौना	१८४८०६६३६६	मनोजकुमार थारु	१८४८०१९७४३
२२	विशेषज्ञ बाल अस्पताल प्रा. लि.	नेपालगन्ज,१३	१८४८०२४४५०	कालुराम चौधरी	१८४८०८०३६५
२३	मानविय हेल्थ फाउन्डेसन	नेपालगन्ज,१२	१८४८०९१७११	सदाम खाँ	१८४८०७१८३४
२४	एभरेष्ट हेल्थ होम सर्भिस	नेपालगन्ज	१८५८०२२८२२	भल्लु चमार	१८१४५०७१३६
२५	लता केयर	नेपालगन्ज	१८५८०२५४८५	तेज नारायण डाँगी	१८०२५२३२५६
२६	लायन्स क्लब अफ नेपालगन्ज	एयरपोर्ट	१८४८१३४४१५	अमृत कुमार वि.क.	१८१९५५०१६७
२७	लायन्स क्लब सिद्धिविनायक	नेपालगन्ज	१८१४५८६६६४	भुवनेश्वर चौधरी	१८४८२५९१६१
२८	लियो क्लब नेपालगन्ज	नेपालगन्ज	१८५८०२४७८७	श्याम बहादुर चौधरी	१८६१९६३०२१
२९	लियो क्लब नेपालगन्ज	नेपालगन्ज	१८५८०२४७८७	राजिवकुमार गुप्ता	१८४८०२२२४८
३०	वेष्टर्न हस्पिटल प्रा.लि.	नेपालगन्ज,१०	१८५८०२४९२६	भुपलाल रोका मगर	१८४८०७१९३१
३१	सोसल हेल्थ फाउन्डेसन	वनकटी, १	१८१४५२७४९८	मन्नान खाँ	१८१४५२७४९८
३२	संजीवनी डाइग्नोस्टिक सेन्टर	नेपालगन्ज,१३	१८४८०२४४५०	रामकुमार चौधरी	१८४८०८०३६५
३३	शहिद प्रिष्ठान नेपाल	कोहलपुर,३	८१४१९३१	मोहनकुमार रोकाया	१८५८०२५५९०
३४	सामुदायिक सेवा केन्द्र कोहलपुर	कोहलपुर	१८५८०२१९३६	बलबहादुर वि.सी.	१८५८०२३१५५
३५	सुनगाभा स्वास्थ्य सहकारी संस्था, कोअपरेटिभ	नेपालगन्ज	५२६२८६	कलिम कबडिया	१८००५६९७१६
३६	संरक्षण स्वास्थ्य सेवा संघ	कोहलपुर	१८४८०२०३२४	रुपेश श्रेष्ठ	१८१५५४०१८३
३७	सिद्धार्थ अस्पताल	नेपालगन्ज	५२४०३४	बसन्त चौधरी	१८४८२१८०४५
३८	शुष्मा कोइराला मेमोरियल क्याम्पस	नेपालगन्ज	५२०६५२	रज्जव अलि अन्सारी	१८४८०३१३१९
३९	हेल्थ कियर अस्पताल(HCRC)	नेपालगन्ज	५२०७१२	मोन विर फडेरा	१८५८०९०५९४
४०	नेपाल भू.पू. सैनिक कोहलपुर	कोहलपुर	१८५८०७७०००	अजय वाल्मिकी	१८४८०१२४३७
४१	साइनिड अस्पताल(आइएनएफ)	नेपालगँज	१८५८०२५३६८	आतिस रानामगर	१८४८१७४२३८
४२	न्यू भिजन नेपाल	नेपालगँज	१८४८०३६०७७	कमल वाल्मिकी	१८४८०४६५९०
४३	कान्ती आरोग्य हस्पिटल प्राली	नेपालगँज	१८५८०७२४४४	धर्मविर कहार	१८६८०८५५६८

परिच्छेद-२

क्षेत्रगत प्रतिकार्य योजना

१. समन्वय, खोज तथा उद्धार

विषयक्षेत्र	: समन्वय, खोज तथा उद्धार
मुख्य विपद्को किसिम	: बाढी, आगलागी, भूकम्प आदि ।
क्षेत्रगत अगुवा	: जिल्ला प्रशासन कार्यालय

समन्वय : विपद्को कुनै पनि घटना घटनासाथ त्यसलाई तत्काल व्यवस्थापन गरी सामान्य अवस्थामा ल्याउन सम्बद्ध निकायहरू र व्यक्तिगत समन्वय गरी सोकार्यको प्रतिकार्य गर्नुपर्ने हुन्छ । खास गरी जिल्ला विपद् व्यवस्थापन समितिको अध्यक्ष एवम् खोज तथा उद्धार समितिको संयोजकको हैसियतले प्रमुख जिल्ला अधिकारीले जिल्ला विपद् व्यवस्थापन समिति लगायत अन्य सरोकारवाला संघ-संस्था र व्यक्तिहरूसँग समन्वय गरी विपद्को घटना भएको मिति, स्थान र घटनाको अवस्था सम्बन्धमा जानकारी गराई विपद् व्यवस्थापन सम्बन्धमा आवश्यक निर्णयहरू लिनु पर्ने हुन्छ ।

खोजी : कुनै पनि प्राकृतिक वा कृत्रिम प्रकोपको अवस्थामा गरिनुपर्ने पहिलो कार्य खोजी हो । बाढी, आगलागी भूकम्प जस्ता प्राकृतिक र मानव सृजित प्रकोपले मानव जीवनलाई सामान्य अवस्थाबाट असामान्य अवस्थामा पुऱ्याई दिन्छ । यस्तो असामान्य अवस्थामा घटनास्थलमा तत्काल उद्धारकर्मीहरूद्वारा उद्धार सामाग्री सहित मानव, पशु, धन वचाउको लागि गर्ने कार्य खोजी हो ।

उद्धार : प्राकृतिक प्रकोपले तहस नहस बनाएका मानव सिर्जित भौतिक संरचना तथा खोलानालाले बगाएर संकटासन्न अवस्थामा रहेका व्यक्ति, धन सम्पती, पशु चौपायालाई खोजी गरी सुरक्षित स्थानमा स्थानान्तरण गर्नु नै उद्धार हो । यस्तो कार्य गर्दा सधै बृद्ध, वृद्धा, गर्भवती-सुत्केरी महिला, बालबालिका, फरक क्षमता भएका, घाईते विरामीलाई प्राथमिकता दिई उद्धार गरिन्छ । उद्धार कार्यको साथसाथै प्राथमिक उपचार, सुरक्षा र खाने व्यवस्था पनि संगसंगै गरिन्छ । यो कार्य पीडितहरूको पुनर्स्थापना नभएसम्म चलिरहन्छ ।

अनुमानित अवस्था: यस वर्ष पनि प्रभावित हुनसक्ने परिवार तथा जनसंख्या: २५,००० परिवारका १५०,००० जनसंख्या हुनसक्ने छन्, जसमध्ये पूर्ण प्रभावित वा विस्थापित हुने परिवार सख्या ५००० हुनेछ । विपद्ले पुऱ्याउन सक्ने असरको अवस्था निम्न वमोजिम हुन सक्नेछ ।

- सार्वजनिक पूर्वाधारहरूमा (भवन, सडक, पुल, विद्युत, आपूर्ति, सञ्चार) क्षती,
- आवास तथा व्यक्तिगत सम्पत्ति अस्थायी रूपमा क्षति, बाल-बालिका, महिला, वृद्ध-वृद्धा तथा फरक क्षमता (अपाङ्ग) भएका मानिसहरू मुख्य रूपमा प्रभावित हुने,
- विद्यालयमा कक्षा कोठा, प्रहरी चौकी र स्वास्थ्य केन्द्र जस्ता उपलब्ध सार्वजनिक संस्थाहरू माथि चाप पर्ने,
- सामुदायिक संस्थागत ठाउँहरूमा अस्थायी आवासमा बसेको समयमा सामुदायिक स्वास्थ्य सम्बन्धी प्रोटोकल पालनामा चुनौती,
- आवास सम्बन्धी सहयोग आवश्यक हुने गरी विस्थापित परिवारको सङ्ख्या बढ्नसक्ने छ ।

विषयगत उद्देश्यः

- विपद् पूर्व नै प्रभावित हुन सक्ने समुदाय र मातहतका सुरक्षा बेसक्याम्प, इलाका प्रहरी कार्यालय, रेडक्रसका स्थानीय शाखा/उपशाखाहरूमा खोज तथा उद्धारका आवश्यक सामाग्रीको प्रवन्ध मिलाउने,
- सूचना व्यवस्थापन तथा पूर्व सूचना प्रणालीलाई चुस्त दुरुस्त पार्ने व्यवस्था मिलाउने ।
- विपद्को कारणले जीवन जोखिममा परेका व्यक्तिहरूको क्रमश प्राथमिकतानुसार उद्धार गर्ने ।
- संकटासन्न रहेका पीडितहरूको उद्धारको क्रममा प्रभावकारी समन्वय र संयोजनको कार्यमा सक्रिय रहने ।
- विपद्को बेला हराईरहेका नागरिकहरूको विवरण तयारी गर्दै खोजी कार्य गर्ने ।
- मृतक, बेपत्ता, विस्थापित, पशु धनमा भएको क्षति लगायतको उचित रेकर्ड सहित अभिलेख व्यवस्थापन गर्ने ।
- विस्थापित व्यक्तिहरूको अस्थायी स्थानान्तरण तथा सुरक्षा प्रदान गर्ने ।
- घाईते बिरामीहरूको प्राथमिक उपचार प्राथमिकताका आधारमा गर्ने ।
- विपद्मा परेकालाई समयमै आधारभूत आवश्यकताका राहत सामग्री वितरण गर्ने ।
- सम्पूर्ण सरोकारवाला निकायहरूले उद्धार सामाग्रीको मौज्जात एवं मर्मत गरी तयारी अवस्थामा राख्ने ।
- वार्षिक रूपमा कृत्रिम घटना अभ्यास गर्ने ।

समन्वय, खोज तथा उद्धार विषयगत क्षेत्रका सदस्य संस्था/निकायहरूको सम्पर्क विवरणः

सि.नं.	संस्थाको नाम	सम्पर्क विवरण		
		प्रमुख व्यक्ति	फोन	इमेल
१	जिल्ला प्रशासन कार्यालय	सुर्य बहादुर खत्री	९८५८०२७७७७	cdonpj@gmail.com
	जिल्ला विपद् व्यवस्थापन समिति, फोकल पर्सन	राम कुमार सोनकर	९८४८०२२३३२	sonkarramkumar@gmail.com
२	श्री ब्रजदल गण , राप्ता	श्याम आत्रेय पौडेल	९८५७०४५९३३	bn_bajradal@nepalarmy.mil.np
३	जिल्ला प्रहरी कार्यालय	श्याम कृष्ण अधिकारी	९८५८०५५५५५	dphobanke@yahoo.com,
४	स.प्र.बल नेपाल ३० नं बाहिनी	जनकराज बस्नेत	९८५९२७२९९७	apfbanke.bso@gmail.com
५	राष्ट्रिय अनुसन्धान कार्यालय	नरेन्द्र गिरी	९८५८०३७०७७	nidobanke77@gmail.com
६	जि.स.स.को कार्यालय	लोक बहादुर सुनार	९८६६८९२२२०	ddebanke2@gmail.com
७	नेपाल रेडक्रस सोसाइटी	दोलख ब.डाँगी	९८५८०२०९५९	dolakh.dangi@gmail.com
८	कर्णाली बेसिन कार्यालय	बिनोद पराजुली	९८५८०५२२३४	binodparaj@gmail.com
९	जिल्ला आपतकालीन कार्य सञ्चालन केन्द्र	रुपन ज्ञवाली	९८५८०२३९००	rupan.gyawali@gmail.com deocbanke@gmail.com

समन्वय, खोज तथा उद्धार विषयगत क्षेत्रको विपद् प्रतिकार्य योजना

विपद् पश्चातको अवधि	विपद्को अवस्थामा गरिने आपतकालीन कार्य (विपद्को प्रकृतिमा आधारित)	आपतकालीन अवस्थामा गरिने पूर्वतयारी कार्य	पूर्वतयारी कार्य संबोधन गर्न नपुग श्रोत पहिचान	मुख्य जिम्मेवार निकाय	पूर्वतयारी कार्यका लागि अनुमानित लागत
पहिलो दिन	आपतकालीन बैठक	सूचना व्यवस्थापन तथा सम्प्रेषण, निकटतम सम्पर्क रहने,	खोज तथा उद्धार सामग्रीहरूको आवश्यक बस्दोवस्ती र प्राथमिक उपचार टोली तयारी अवस्थामा राख्ने र परिचालन	जिल्ला प्रशासन कार्यालय,	५०,०००
	खोज तथा उद्धार टोलीको	खोज तथा उद्धारका	खोज तथा उद्धार	जिल्ला	९५,०००

विपद् पश्चातको अवधि	विपद्को अवस्थामा गरिने आपत्कालीन कार्य (विपद्को प्रकृतिमा आधारित)	आपत्कालीन अवस्थामा गरिने पूर्वतयारी कार्य	पूर्वतयारी कार्य संबोधन गर्न नपुग श्रोत पहिचान	मुख्य जिम्मेवार निकाय	पूर्वतयारी कार्यका लागि अनुमानित लागत
	परिचालन र खोज तथा उद्धार कार्यको थालनी ।	लागि खटिने टोलीलाई आवश्यक वन्दोवस्तीको तयारी	टोली र उद्धार सामग्रीहरू तयारी छ ।	प्रशासन, सुरक्षा निकाय	
	सूचना संकलन तथा अवस्थाको प्रतिवेदन ।	खोज तथा उद्धारका लागि खटिने टोलीलाई Dos and Don't को बारेमा अभिमुखिकरण	अभिमुखिकरण गरी सकिएको	सुरक्षा निकायहरू र DEOC	१५,००००
	शान्ती सुरक्षालाई कायम राख्नको लागि आवश्यक सुरक्षा व्यवस्था मिलाउने ।	संचारको उपयुक्त संयन्त्रको स्थापना ।	विपदमा गरिने संरचना र संयन्त्रको व्यवस्था स्पष्ट रहेको	जिल्ला प्रशासन कार्यालय, प्रदेश सरकार	१०,०००
	प्रभावितहरूलाई सुरक्षित स्थानमा स्थानान्तरण गर्ने	खोज तथा उद्धारका लागि आवश्यक औजारहरूको व्यवस्था	केही अप्रयाप्त रहेको ।	जिल्ला प्रशासन कार्यालय, प्रदेश सरकार	१०००००
	राहत सहयोग सामग्रीहरू वितरणका लागि आवश्यक व्यवस्थापन र तयारी ।	क्षेत्रगत नेतृत्व गर्ने निकायहरूसंग समन्वय बैठक गर्ने ।		जिल्ला प्रशासन कार्यालय, स्थानीय तह	२,०००००
	क्षेत्रगत सदस्यहरूसंग बैठक तथा अन्य मानवीय संघ संस्थाहरूसंग समन्वय ।	आवधिक बैठक गर्ने		जिल्ला प्रशासन कार्यालय	१०,०००
	Update/Establishment of DEOC	आवधिक बैठक गर्ने		जिल्ला प्रशासन कार्यालय, प्रदेश सरकार	१५००००
	सुरक्षा निकायहरू बीच आपसी समन्वय गर्ने ।	विपद व्यवस्थापन कार्यसंग सम्बन्धी अभ्यास (Command Post/ Live Exercise/Recee) हरू गराई फौजलाई तयारी राख्ने । प्रभावित इलाकाको उपयुक्त स्थानमा हेलिप्याड, LZ/DZ तयार गर्ने । प्रभावित स्थानसम्म जाने मुख्य र वैकल्पिक मार्गहरू पहिचान गर्ने ।	खोज तथा उद्धार सामग्री व्यवस्थापन तथा परिचालन	जिल्ला प्रशासन कार्यालय, प्रदेश सुरक्षा निकाय, स्थानीय तह	१०,०००००
	आकस्मिक कक्ष, उपचार केन्द्र, सूचना सम्प्रेसन कक्ष र राहत सामग्री वितरण कक्षहरूको स्थापना गर्ने	हरेक कक्षको लागि टोलीको निर्माण गर्ने ।	टोलीको निर्माण गर्नु पर्ने ।	DDMC/DEOC सबै सुरक्षा निकायहरू	
दोस्रो दिन	अस्थायी शिविरका लागि व्यवस्थापन गर्ने ।	खोज तथा उद्धार स्रोतको नक्साकन ।	नक्साकन गरिसकिएको ।	DDMC/DEOC सबै सुरक्षा	

विपद् पश्चातको अवधि	विपद्को अवस्थामा गरिने आपत्कालीन कार्य (विपद्को प्रकृतिमा आधारित)	आपत्कालीन अवस्थामा गरिने पूर्वतयारी कार्य	पूर्वतयारी कार्य संवोधन गर्न नपुग श्रोत पहिचान	मुख्य जिम्मेवार निकाय	पूर्वतयारी कार्यका लागि अनुमानित लागत
				निकायहरु	
	परिस्थितिको पुनरावलोकन गरी आवश्यक स्रोत साधनको लागि क्षेत्र तथा केन्द्रसंग माग तथा परिचालन ।	Identification of the Location for establishment of forward Base.	Location for Identification गरी सकिएको ।	सबै सुरक्षा निकायहरु	
	Establishment of Command Base/ Forward Base /Disaster Site Control Team	Identification of the Location	Location for Identification गरी सकिएको ।	सबै सुरक्षा निकायहरु	
	खोज तथा उद्धार कार्यमा भएका प्रगति तथा अवस्थाको सरोकारवालाहरुलाई जानकारी ।			DDMC/DEO C	
पहिलो हप्ता	सम्भावित महामारी फैलिन नदिन आवश्यक पहल गर्ने ।		पहिचान गरिसकिएको छ ।	जिल्ला विपद् व्यवस्थापन समिति	
दोस्रो हप्ता	हराई वेपत्ता भएका मानिसको खोजी तथा पहिचान कार्यलाई निरन्तरता दिने	सरोकारवालाहरु बीच समन्वय	निरन्तर समन्वय गरिनु पर्ने ।	रेडक्रस स्वास्थ्य कार्यालय, सुरक्षा निकायहरु	
सो भन्दा बढी	विपद्को अवस्थाको विश्लेषण र समग्र शान्ति सुरक्षाका लागि कार्य योजना तयार	नियमित बैठक र अवस्था अद्यावधिक गर्ने ।		जिल्ला विपद् व्यवस्थापन समिति	
जम्मा					

आवश्यक आर्थिक श्रोत : १८,२०,०००

उपलब्ध : १०,००००० (DDMC)

नपुग श्रोत : ८,२०,०००

नपुग श्रोत नेपाल सरकार, प्रदेश सरकार र स्थानीय तहहरू तथा जिल्ला स्थित सरकारी तथा गैरसरकारी निकायहरूसँग समन्वय गरी व्यवस्थापन गर्ने प्रयास गरिने छ ।

समन्वय, खोज तथा उद्धार विषयगत क्षेत्रका कार्यान्वयन योजना सहितको प्राथमिकता प्राप्त पूर्वतयारी कार्य:

क्र.सं.	प्राथमिकता प्राप्त पूर्वतयारी कार्यको सूची	मुख्य जिम्मेवार निकाय	कार्यान्वयन गर्ने तरिका	समय सिमा (कार्य तालिका)
१	जोखिममा रहेका समुदायको पहिचान	जिल्ला आपत्कालीन कार्य संचालन केन्द्र, रेडक्रस,	सूचना संकलन र सम्प्रेषण, सर्वेक्षण, कार्यालय प्रोफाइल	वर्षमा एक पटक, विपद् पूर्व (मंसिर पौष महिना)
२	क्षेत्रगत नेतृत्व गर्ने निकायहरूसँग समन्वय बैठक गर्ने ।	जिल्ला प्रशासन कार्यालय	बैठक,	विपद्पूर्व आवधिक रूपमा तथा विपद् पश्चात तत्कालै
३	विपद् व्यवस्थापन कार्यसंग सम्बन्धी अभ्यास (Command Post/ Live	प्रदेश सरकार, नेपाली सेना, नेपाल प्रहरी, सशस्त्र प्रहरी बल	तालिम तथा कृत्रिम घटना अभ्यास	आषाढको दोस्रो हप्ता

	Exercise/Recee) गराई फौजलाई तयारी राख्ने ।			
४	प्रभावित इलाकाको उपयुक्त स्थानमा हेलिप्याड साथै LZ/DZ तयार गर्ने ।	नेपाली सेना, नेपाल प्रहरी, सशस्त्र प्रहरी बल	बैठक, निर्माण	विपद् पूर्व
५	प्रभावित स्थान सम्म जाने मुख्य तथा वैकल्पिक मार्गहरू पहिचान गर्ने ।	नेपाली सेना, नेपाल प्रहरी, सशस्त्र प्रहरी बल	बैठक, निर्माण	विपद् पूर्व
६	आकस्मिक कक्ष, उपचार केन्द्र, सूचना सम्प्रेषण कक्ष तथा राहत सामग्री वितरण हरेक कक्षका लागि टोलीको निर्माण गर्ने ।	नेपाली सेना, नेपाल प्रहरी, सशस्त्रप्रहरी बल, राष्ट्रिय अनुसन्धान, जिल्ला जनस्वास्थ्य कार्यालय	समन्वय बैठक, टोलीको निर्माण	आषाढको अन्त्य सम्ममा
७	तालिम तथा खोज तथा उद्धार स्रोतको नक्साकन र सँकलन	जिल्ला प्रशासन कार्यालय, रेडक्रस, जिल्ला आपतकालीन कार्य सँचालन केन्द्र	अभिमुखिकरण, तालिम, बैठक	बाढीको अगावै सम्म तयारी अवस्थामा रहने
८	सुरक्षा निकायका इकाई र तथा समुदाय स्तरका सामुदायिक समितिहरूलाई अभिमुखिकरण	जिल्ला प्रशासन कार्यालय, नेपाली सेना, नेपाल प्रहरी, सशस्त्र प्रहरी बल,	समन्वय	अषाढको अन्त्य सम्ममा
९	उद्धार बेश स्थापनाका लागि उचित स्थानको छनौट	नेपाली सेना, नेपाल प्रहरी, सशस्त्र प्रहरी बल	गरिसकिएको/आवश्यकतानुसार गर्ने	
१०	शव व्यवस्थापनका लागि साधन स्रोत समेत तयारी अवस्थामा राख्ने	नेपाली सेना	कोभिड सक्रमतिको मृत्यु तथा अन्य विपदमा ज्यान गुमाएकाको समयमै शव व्यवस्थापन	वैशाख भित्र

मानवीय सहयोगका मापदण्ड :

- विपद् भए लगत्तै उपकरण सहित खोजी तथा उद्धार टोली खटाउने ।
- समन्वय बैठक र प्रतिवेदनका बारेमा जानकारी गराउने ।
- सुविधाबाट एकदमै वञ्चित समूह/संकटासन्न अवस्थामा रहेका व्यक्ति लगायत सबैलाई गरिएको उद्धार र वितरण गरिएका सहयोग सम्बन्धी गतिविधिको अनुगमन ।
- आवश्यकतानुसार प्रारम्भिक लेखाजोखा IRA र बिस्तृत घरधुरी सर्वेक्षण टीम खटाउने ।
- पहिलो हप्तामा परिस्थितिका बारेमा दिन दिनै प्रतिवेदन पेस गर्ने र त्यसपछि हरेक दुई हप्तापछि ।
- शिविर समन्वय तथा व्यवस्थापन (CC&CM) को अनुगमन गर्ने तथा प्रतिवेदन गर्ने (फाराम सहितको) संयन्त्र ।
- पहिलो हप्तामा हरेक दिन र प्रकोप भएको २४ घण्टाभित्र समाचार संचार माध्यममा पठाउने ।
- नियन्त्रण तथा मानवीय सहयोगसम्बन्धी मापदण्ड कायम गर्ने सांस्कृतिक, सामाजिक तथा आर्थिक रूपमा स्वीकार गर्न सकिने सामग्री-दाता/सहयोग उपलब्ध गराउने (निकायबाट प्रत्यक्ष वितरण होइन) ।
- स्थानीय विपद् उद्धार समितिलाई सक्रिय पार्ने (अनुगमन तथा मूल्याङ्कन र प्रतिवेदन) ।

District Emergency Operation centre ,Banke

Search & Rescue Materials Gaps Analysis (2079)

SN	SAR item	Unit	Stock with agencies and quantity												Total					
			Nepal Army			Nepal Police			Armed Police Na 30 BTN			Armed Police Na 42 BTN			DAO/DEOC			Stock	Need	Gaps
			Need	Stock	Gaps	Need	Stock	Gaps	Need	Stock	Gaps	Need	Stock	Gaps	Need	Stock	Gaps			
1	Life Jacket	Piece	150	90	60	390	36	354	58	18	40	50	30	20	45	5	698	219	479	
2	Stretcher	Piece	11	4	7	60	9	51	8	4	4	5	2	3	10	5	99	29	70	
3	First Aid Box	Piece	5	1	4	50	1	49	4	2	2	5	2	3	2	3	69	8	61	
4	Rubber Boat	Set	5	1	4	6	0	6	1	1	0	3	3	0	1	1	17	6	11	
5	Bucket/Gaiti/Belcha	Piece	14	4	10	300	8	292	91	43	48	30	0	30	18	39	492	73	419	
6	Search Light	Piece	11	1	10	60	2	58	16	6	10	2	0	2	6	0	95	15	80	
7	Rope Way Dori	Roll	11	8	3	200	2	198	3	1	2	10	2	8	2	1	227	15	212	
8	Wooden Boat	Piece	0	0	0	10	0	10	0	0	0	1	0	1	2	0	13	0	13	
9	Out Boat Motor/Motor boat	Piece	2	1	1	5	0	5	0	0	0	1	1	0	0	0	8	2	6	
10	Rubber Tube	Piece	20	10	10	50	2	48	20	0	20	10	10	0	20	3	120	25	95	
11	Safety Helmet	Piece	100	70	30	48	42	6	48	24	24	40	10	30	15	33	284	161	123	
12	Tarpaulin	Piece	100	0	100	100	0	100	200	0	200	100	0	100	30	220	750	30	720	
13	Sairon	Piece	5	1	4	10	0	10	5	0	5	1	0	1	10	9	31	2	29	
14	Mega Phone	Piece	6	1	5	65	11	54	10	1	9	2	0	2	6	4	89	15	74	
15	Foot Pump	Piece	4	1	3	10	0	10	2	1	1	1	0	1	5	3	22	4	18	
16	Dispensary Tents	Set	10	0	10	20	0	20	10	0	10	1	0	1	10	8	51	2	49	
17	Paddles with master Paddle	Piece	13	0	13	10	0	10	10	0	10	6	5	1	13	7	52	11	41	
18	Life Bouy	Piece	20	10	10	20	2	18	8	4	4	10	2	8	2	10	70	20	50	
19	Carabineer(with Lock)	Piece	7	1	6	10	2	8	12	4	8	20	8	12	4	8	61	19	42	
20	Aluminium Ladder	Piece	5	0	5	10	0	10	2	0	2	2	1	1	4	3	23	2	21	

21	Rubber Boot	Piece	50	0	50	120	0	120	50	1	49	200	85	115	48	20	28	468	106	362
22	Throw Bag	Piece	11	7	4	50	23	27	10	2	8	10	22	-12	10	7	3	91	61	30
23	Gall/Shovel	Piece	50	20	30	60	6	54	10	0	10	10	0	10	24	10	14	154	36	118
24	Working Gloves	Piece	20	6	14	60	6	54	40	17	23	20	0	20	48	25	23	188	54	134
25	Faruwa	Piece	20	10	10	60	8	52	45	20	25	10	0	10	24	14	10	159	52	107
26	Raincoat	Piece	30	0	30	55	0	55	48	24	24	35	4	31	24	8	16	192	36	156
27	Hand saw	Piece	10	4	6	50	0	50	40	0	40	5	0	5	12	5	7	117	9	108
28	Axe	Piece	15	15	0	50	3	47	30	5	25	5	0	5	12	2	10	112	25	87
29	Head Light	Piece	5	0	5	50	3	47	48	24	24	48	0	48	48	0	48	199	27	172
30	Sabel	Piece	50	20	30	50	4	46	40	12	28	48	0	48	24	11	13	212	47	165
31	Carlson Hand Pump 4"	Piece	2	0	2	10	0	10	2	0	2	2	2	0	2	1	1	18	3	15
32	Harnes	Piece	5	2	3	10	0	10	5	4	1	5	2	3	6	0	6	31	8	23
33	Fire Fighting clothsoot	Piece	10	0	10	20	1	19	5	0	5	10	2	8	6	1	5	51	4	47
34	Safety Boot	Piece	23	0	23	60	12	48	30	23	7	10	0	10	6	0	6	129	35	94
35	Safety/Rescue Rope	Roll	5	2	3	15	0	15	5	0	5	5	2	3	1	1	0	31	5	26
36	Working Glass	Piece	20	0	20	50	0	50	30	0	30	48	2	46	24	0	24	172	2	170
37	Wire Cutter	Piece	5	2	3	10	1	9	5	0	5	5	2	3	2	1	1	27	6	21
38	Hammer	Piece	7	3	4	50	2	48	10	5	5	5	3	2	12	1	11	84	14	70
39	Multi Purpose Knife	Piece	10	0	10	50	0	50	10	0	10	5	1	4	6	0	6	81	1	80
40	Googles	Piece	14	0	14	50	6	44	30	0	30	48	0	48	48	0	48	190	6	184
41	Measuring Tape	Piece	2	0	2	5	1	4	5	0	5	5	0	5	2	0	2	19	1	18
42	Crow Bar	Piece	15	7	8	20	0	20	5	0	5	4	4	0	12	0	12	56	11	45
43	Bucket	Piece	25	4	21	22	2	20	24	0	24	24	0	24	25	25	0	120	31	89
44	Siran	Piece	0	0	0	15	0	15	10	0	10	10	0	10	10	0	10	45	0	45
45	chain Sow	Piece	2	1	1	5	0	5	2	1	1	2	0	2	2	1	1	13	3	10
46	Fire Extinguisher	Piece	3	1	2	50	23	27	20	4	16	10	0	10	12	5	7	95	33	62
47	Fire Ball	Piece	10	2	8	50	2	48	10	4	6	10	0	10	12	3	9	92	11	81

२) आपतकालीन आश्रयस्थल, अस्थायी आवास तथा गैरखाद्य सामग्री :

विषयगत क्षेत्रको नाम	: अस्थायी आवास तथा गैरखाद्य सामग्री व्यवस्थापन
मुख्य विपद्को किसिम	: बाढी, आगलागी, भूकम्प, कोभिड-१९ महामारी आदि,
क्षेत्रगत अगुवा	: संघीय आयोजना कार्यान्वयन इकाई कार्यालय र नेपाल रेडक्रस सोसाइटी, बाँके

अनुमानित अवस्था : बाढीबाट २५ हजार घरधुरीका १,५०००० परिवार प्रभावित हुनसक्ने पूर्वानुमान गरिएको छ । विगतका विपद्हरूबाट प्रभावित भएका परिवारहरूको तथ्यांकलाई विश्लेषण गर्दा अस्थायी आवास तथा गैरखाद्य सामग्री ५ हजार घरपरिवारलाई सहयोग गर्नुपर्ने पूर्वानुमान गरी यस वर्षको विपद् प्रतिकार्य पूर्वतयारी योजना निर्माण गरिएको छ । विपद्बाट संभावित असरहरू यस प्रकार रहने छन् ।

- सार्वजनिक पूर्वाधारको क्षति (सडक, पुल, सामुदायिक भवन, विद्यालय, विद्युत् आपूर्ति, सञ्चार)
- व्यक्तिगत आवास तथा धनमालको क्षति ।
- बालबालिका, महिला, वृद्धवृद्धा, अपाङ्गता भएकाहरू, विस्थापन ।
- विद्यालय, प्रहरी चौकी तथा स्वास्थ्य केन्द्रहरू, सार्वजनिक भवन, सामुदायिक आश्रय स्थल जस्ता सार्वजनिक संरचनाहरूमा विस्थापित मानिसहरूको बसोवासको लागि दबाव पर्ने ।
- सार्वजनिक स्थानहरूमा अस्थायी आवासको रूपमा उपयोग गरिदा सामुदायिक स्वास्थ्यसम्बन्धी चुनौतीहरू हुने देखिन्छ ।
- कोभिड १९ को प्रभाव तथा संक्रमणको वृद्धिसँगै क्वारिन्टार्इन, आइसोलेसन सेन्टर, उपचार केन्द्रहरू निर्माण गर्नु पर्ने ।

उद्देश्य:

- कोभिड १९ को संक्रमण र यसको रोकथामका लागि गरिने सावधानीहरूलाई अवलम्बन गर्दै विपद्बाट पूर्ण रूपमा प्रभावित हुनसक्ने पूर्वानुमान गरिएका ५००० परिवारलाई तत्काल सुरक्षित अस्थायी आवासको प्रवन्ध गर्ने ।
- आपतकालीन आश्रयस्थलमा महिला, बालबालिका, जेष्ठनागरिक र अपाङ्गता भएका मानिसहरूलाई आत्मसम्मान पूर्वक रहने वातावरण तयार गर्ने ।
- विपद् प्रभावित व्यक्ति/परिवारहरूका लागि समयमा नै राहत प्रतिकार्य समूहको पहुँच सुनिश्चित गरी गैरखाद्य सामग्रीको उपलब्धता सुनिश्चित गर्ने ।
- स्थानीय स्तरमा उपलब्ध सुरक्षित स्थलहरूमा अस्थायी आवासको व्यवस्था गरी विपद्को अवस्थाबाट जनजीवन सामान्य बनाउने ।
- अस्थायी वासस्थानको लागि उपयुक्त स्थलको पहिचान गरी आवश्यकताका आधारमा विपद्मा परेका व्यक्ति तथा परिवारहरूको पहुँच सुनिश्चित गर्ने । यथासम्भव यस प्रक्रियामा बढीभन्दा बढी समुदाय स्वयंको तथा स्वयम व्यवस्थापन (Self-management) लाई प्रोत्साहित गर्ने ।

विषयगत क्षेत्रका सदस्य संस्थाहरूको सम्पर्क विवरण:

क. सं.	संस्थाको नाम	सम्पर्क विवरण			इमेल
		सम्पर्क व्यक्ति	फोन का.	मोबाइल नं.	
१	शहरी विकास तथा भवन निर्माण विभाग, संघीय आयोजना कार्यान्वयन इकाई	विदुर खडका	५३०२६४	९८५८०२०२६४	dudbcnepalgunj@gmail.com
२	नेपाल रेडक्रस सोसाइटी	दोलख ब.डाँगी	५२०१०४	९८५८०२०९५९	dolakh.dangi@gmail.com
३	जिल्ला समन्वय समिति	रेखा श्रेष्ठ	५३१६५१	९८४८०२०७०१	rekha.shrestha2022@gmail.com
४	युनिसेफ	राजेश सारु मगर	५५०००८	९८५११५९१३५	rsmagar@unicef.org
५	प्लान नेपाल	वेदप्रसाद डाँगी		९८६८०८४७९०	bedprasad.dangi@plan-international.org
६	सेभ द चिल्ड्रेन	शेर बहादुर राँले		९८५८४२३२३६	sherbahadur.raule@savethechil

					dren.org
		फुलकुमारी चौधरी	”	९८६८४०४९७५	phul.chaudhary@savethechildren.org
७	केएर नेपाल	माधव श्रेष्ठ		९८५११७३३७४	madhav.shrestha@care.org
८	आरआरएन	सुरेन्द्र कार्की	५५०५९२	९८४१३५३९७२	
९	वेश बाँके	संगिता चौधरी		९८५८०४०८९४	chaudharysangita01@gmail.com
१०	बि-ग्रुप	डम्मर सुनार	५५०२९५ ५५१४३८	९८५८०६७०१५	dsunar@beegroup.org.np
११	आई.एन.एफ.	नरेन्द्र साउद		९८५८०२०३८९	narendra.saund@nepal.inf.org
१२	एक्सन एड	सुनिता तिवारी		९८४६०६४६७७	sunita.tiwari@actionaid.org
१३	जिल्ला आपतकालीन कार्यसंचालन केन्द्र	रुपन ज्ञवाली	५३५१११	९८५८०२३९००	deocbanke@gmail.com ,
१४	सामाजिक विकास मञ्च (एस.डि.एफ, बाँके)	घनश्याम उपाध्याय	०८१- ५३५३७२	९८५८०२०६०४ ९८४८०५५०८६	sdfbanke@gmail.com

विपद् प्रतिकार्य योजना

विपद्पश्चातको अवधि	मुख्य कार्यहरू	मुख्य कार्य सम्पन्नताको लागि गरीने पूर्वतयारीका कार्यहरू	पूर्वतयारी कार्य सम्बोधन गर्न नपुग श्रोत पहिचान	मुख्य जिम्मेवार निकाय
पहिलो दिन	<ul style="list-style-type: none"> विषयगत क्षेत्रको आकस्मिक बैठक बस्ने । स्थानीय स्वयंसेवक परिचालन गरी विपद् प्रभावको/द्रुत लेखाजोखासूचना संकलन र संप्रेषण गर्ने । खोज तथा उद्धार समिति संग समन्वय गरी सूचना प्राप्त गर्ने । 	<ul style="list-style-type: none"> संभावित विपद् जोखिम स्थानमा संचार यन्त्र क्रियशिल गर्ने Assessment team members, DDRT, FAप्रशिक्षण प्राप्त स्वयंसेवकहरूपरिचालन गर्ने 	<ul style="list-style-type: none"> कुसुममा स्थापित जल मापन केन्द्रमा संचार संयन्त्र स्थापना गरिएको । 	जिल्ला विपद् व्यवस्थापन समिति, DUDBC, FPIU, NRCS
दोस्रो दिन	<ul style="list-style-type: none"> विषयगत क्षेत्रको बैठक प्राप्त सूचनाको विश्लेषण तथा सहायता परिचालन गर्ने विपद् प्रभावको आधारमा आपतकालिन आश्रयस्थल निर्माण गर्ने अस्थायी आवासको लागि त्रिपाल र खाना पकाउने भाँडावर्तन तथा उपलब्ध भएसम्म अन्य घरायासी सामग्री वितरण गर्ने । 	<ul style="list-style-type: none"> उपयुक्त यातायात तथा संचारका साधन एवं बन्दोवस्तीका सामग्रीहरूको व्यवस्था गर्ने । आपतकालिन आश्रयस्थल निर्माणका लागि आवश्यक सामग्री तयारी अवस्थामा राख्ने DEOC बाट प्रारम्भिक तथ्यांक प्राप्त भएपछि DDMC को निर्णयानुसार विश्लेषणको क्षेत्र सदस्यहरूको बैठक प्रभावित परिवारका लागि गैरखाद्य सामग्री मौज्जात 	<ul style="list-style-type: none"> DDRT समूहलाई परिस्थितिकाबारेमा अभिमुखीकरण गर्नुपर्ने यातायात तथा बन्दोवस्तीका सामग्रीहरू प्रयाप्त नभएको तत्कालिन अवस्थामा आवासको लागि अतिरिक्त त्रिपाल, गुन्डी एवं भाडावर्तन नभएका 	DDMC, DUDBC, FPIU, NRCS

विपद्पश्चातको अवधि	मुख्य मुख्य कार्यहरु	मुख्य कार्य सम्पन्नताको लागि गरीने पूर्वतयारीका कार्यहरु	पूर्वतयारी कार्य सम्बोधन गर्न नपुग श्रोत पहिचान	मुख्य जिम्मेवार निकाय
पहिलो हप्ता	<ul style="list-style-type: none"> गैरखाद्य सामग्री आवश्यकता पहिचानको लागि विस्तृत (घरघुरी) सर्वेक्षण गर्ने । गैरखाद्य सामग्री सेट पूर्ण प्रभावित घरपरिवारलाई वितरण गर्ने । आपतकालिन आश्रय स्थलको अनुगमन तथा आवश्यकता अनुसार सुधार गर्ने । 	<ul style="list-style-type: none"> वितरण टोली (DDRT)लाई अभिमुखीकरण एवं सामग्री वितरण । 	<ul style="list-style-type: none"> ४४८० सेट सामग्री नपुग । 	DDMC, DUDBC, FPIU, NRCS
पहिलो महिना	<ul style="list-style-type: none"> गैरखाद्य सामग्री वितरण कार्य निरन्तरता गैरखाद्य सामग्री वितरण तथा प्रयोगको सुचिश्चिताको अनुगमन । आपतकालिन आश्रय स्थलमा प्रयोग भएका उपयोगयोग्य सामग्रीहरुको पुनः भण्डारण गर्ने । 	<ul style="list-style-type: none"> वितरण टोली (DDRT) लाई पुनर्ताजगी अनुगमन टोलीको ब्यवस्था एवं अनुगमन सूची निर्माण 	<ul style="list-style-type: none"> अनुगमन सूची र टोली निर्माण गर्नुपर्ने 	DDMC, DUDBC, FPIU, NRCS
दोस्रो महिना	सरोकारवाला निकायहरु एवं क्षेत्रगत सदस्यहरुको समन्वयमा प्रतिकार्यको विस्तृत समिक्षा तथा पाठ सिकाई कार्यशाला बैठकको आयोजना गर्ने ।	विपद् प्रतिकार्य संचालन गर्दा प्राप्त अनुभव एवं राम्रा पक्ष तथा सुधार गर्नुपर्ने सवालहरुको सूचिकृत गरी दस्तावेजीकरण गर्ने ।		DDMC, DUDBC, FPIU, NRCS
तेस्रो महिना	विपद् प्रतिकार्यको प्रतिवेदन सबै सरोकारवालाहरुलाई सम्प्रेषण गर्ने	विपद् प्रतिकार्यको विस्तृत अभिलेख संकलन गरी भाषागत एवं तथ्यांक अद्यावधि गर्ने ।		DDMC, DUDBC, FPIU, NRCS

अस्थायी आवास तथा गैरखाद्य सामग्रिकार्यान्वयन योजना सहितको प्राथमिकता प्राप्त पूर्वतयारी कार्य

क्र.सं.	प्राथमिकता प्राप्त पूर्वतयारी कार्यको सूची	मुख्य जिम्मेवार निकाय	कार्यान्वयन गर्ने तरिका	समय सिमा (कार्य तालिका)
१	आपतकालीन आश्रयस्थलका लागि आवश्यक सामग्री तथा गैरखाद्य सामग्री ब्यवस्थापन	DUDBC-FPU/NRCS	सरोकारवालाहरु सँग समन्वय	विपद अगावै
२	लेखाजोखा फाराम छपाई तथा विपद् प्रतिकार्य टोली निर्माण गर्ने ।	DUDBC-FPU/NRCS	बैठक	असारको दोस्रो हप्ता
३	उपयुक्त यातायात तथा संचारका साधन एवं बन्दोवस्तीका सामग्रीहरुको ब्यवस्था	DUDBC-FPU/NRCS	बैठक, समन्वय	विपद पश्चात तत्कालै
४	सर्वेक्षण टोलीलाई अभिमुखीकरण तथा फाराम छपाई र बन्दोवस्तीका सामग्री ब्यवस्था गर्ने ।	DUDBC-FPU/NRCS	अभिमुखीकरण, समन्वय	विपद पश्चात तत्कालै
५	वितरण टोली (DDRT)लाई अभिमुखीकरण	DUDBC-FPU/NRCS	अभिमुखीकरण	विपद पश्चात

				तत्कालै
६	अनुगमन टोलीको व्यवस्था एवं अनुगमन सूची निर्माण	DUDBC-FPU/NRCS	बैठक	विपद पश्चात तत्कालै
७	विपद प्रतिकार्य संचालन गर्दा प्राप्त अनुभव एवं राम्रा पक्ष, सुधार गर्नुपर्ने सवालहरूको सूची र कार्यशाला आयोजना गर्ने ।	DUDBC-FPU/NRCS	कार्यशाला	विपद प्रतिकार्य भईसकेपछि ।
८	विपद प्रतिकार्यको विस्तृत अभिलेख संकलन गरी भाषागत एवं तथ्यांक अद्यावधि गर्ने ।	DUDBC-FPU/NRCS	छलफल, बैठक तथा प्रतिवेदन	विपद प्रतिकार्य भईसकेपछि ।

मानवीय सहयोगसम्बन्धी मापदण्ड:

- औषतमा एक परिवारका ६ सदस्यहरूको लागि १२ X१८ फुट साईजको त्रिपाल उपलब्ध छ ।
- प्रति परिवार ६ सदस्यका लागि न्यूनतम एक जोडा कपडा ।
- हरेक परिवारलाई भान्साको लागि भाँडा ।
- विद्यालय तथा सार्वजनिक स्थलहरूसँग अग्रिम रूपमा नै समझदारी पत्र (MoU) मा दस्तखत भएको हुनुपर्दछ ।
- शिविरका लागि योजना तर्जुमा गर्दा नै सांस्कृतिक तथा सामाजिक मूल्यहरू एवं परिस्थितिलाई ध्यानमा राखिनुपर्दछ ।
- शिविर स्थापना गर्नका लागि विगतमा प्रयोग गरिएका ठाउँहरूको विवरण ।
- स्थानीय सरकार लगायत सरोकारवाला निकाहरूको समन्वयमा शिविरको स्थापना ।
- बालबालिका, अपांगता भएका व्यक्ति, महिला र वृद्धवृद्धाहरु लाई सहयोगका लागि सदैव पहिलो प्राथमिकता हुनु पर्दछ ।

उपलब्ध निकायगत राहत सामग्री र मानव श्रोत

S. N	Contributing agencies	Commodities			Cash/Voucher support	Blanket	Human Resources	Remarks
		Full NFRI Set	Tarpaulin Pcs.	shelter				
1	NRCS, Banke	60	200	-	-	100	25	
2	Save the Children	400	800	300	5,00,000		5	Including Vehicle support
3	Social Development Forum Banke	-	-	-	30,00,000	-	5	Cash support target only for Duduwa and Rapti Sonari (for 400)
4	BEE-Group/CARE	-	-	150	-	-	5	
5	INF Nepalgunj	50	100	-	-	100		
6	Unicef	-	-	-	-	200		
7	Action Aid Nepal	-	-	400	-	-	-	(Kitchen Set =135) मानवीय सहायता कक्ष राँभा विमानस्थल
8	DUDBC FPIU Banke/UDBO Banke	-	-	-	-	-	2	Technical Support
Total available		510	1100	850	35,00,000	400	42	
Target		5000	20000	1000	-	3000	100	
Gap		4490	18900	150	-	2600	58	

नोट: गैरखाद्य तथा अस्थायी आवास क्षेत्र सदस्य संस्थाहरूको कार्य पद्धती र कार्यदेश एउटै प्रकृतिको नरहेको हुँदा सबै निकायबाट हाललाई श्रोतको उपलब्धता हुन सकेको छैन । तर विपद्को तत्कालिन अवस्था र प्रभावित क्षेत्र तथा

समुदायको आवश्यकताको आधारमा सोही समयमा आपतकालीन राहत सामग्रीहरूको व्यवस्था गर्नसक्ने प्रावधान रहेको छ ।

आवश्यक सामग्री र अनुमानित लगतको विवरण

SN	Commodity/Items	Unit	Qty.	Cost assumed		Available NFRI	Gaps	Cost required (Only gaps)
				Rate	Amount			
1	Full kit NFRI	Set	5000	7,500	37,500,000	510	4,490	33,675,000
2	Tarpaulin (partially)	Pcs	2000	2,150	4,300,000	1100	900	19,35,000
3	Shelter kit	Set	1000	6,500	6,500,000	850	150	9,75,000
Total fund required					48,300,000	-	-	36,585,000
Operational cost @ 10% of material cost					4,830,000	-	-	36,58,500
Total NFRI/Shelter cluster cost					53,130,000	-	-	40,243,500

अपुग सामग्री/श्रोत स्थानीय तह र अन्य दातृ निकायबाट सहयोग हुने अनुमान गरिएको छ ।

३) खाद्यान्न व्यवस्थापन तथा जिविकोपार्जन

विषयगत क्षेत्रको नाम: खाद्यान्न व्यवस्थापन तथा जिविकोपार्जन

मुख्य विपद्को किसिम: कोभिड १९ संक्रमण, बाढी, भूकम्प, खडेरी, आगलागी, शीतलहर, बन्धजन्तुबाट बाली नोकसान्नी, रोग किरा संक्रमण, बेमौसमि वर्षाआदी ।

क्षेत्रगत अगुवा: कृषि ज्ञान केन्द्र, बाँके

विपद्को अनुमानित अवस्था:

- तत्कालै आवश्यक सुख्खा खानाको अभाव ।
- कृषि उत्पादन सामग्री (रसायनिक मल, विषादी, कृषि यन्त्र आदी) को कमी ।
- भण्डारण गरिएको खाद्यान्न नष्ट भएको अवस्था ।
- खाद्यान्नको अभाव, खाद्यान्नको पहुँचमा बाधा ।
- पारिवारिक स्तरमा खान पकाउने ईन्धन तथा पानीको अभाव ।
- लगाएको बाली तथा विउ विजन नष्ट हुनु ।
- महामारीको कारण उत्पादन कार्यमा जनशक्ति कमि हुन सक्ने

क्षति हुन सक्ने पूर्वानुमान गरिएका गाउँ तथा नगरपालिकाहरू

- राप्तीसोनारी गाउँपालिका वार्ड नं. १ देखि ७ सम्म
- नरैनापुर गाउँपालिका वार्ड नं. ५ र ६ सम्म
- डुडुवा गाउँपालिका वार्ड नं. १, २, ३ र वार्ड नं.५ को केहि समुदाय
- कोहलपुर नगरपालिका रभेना, बैजनाथ गाउँपालिका बनकटवा-५
- खजुरा गाउँपालिका उढरापुर ५ र ६ र नेपालगंज उपमहानगरपालिका २०

२५००० घरधुरीका करिब १५०००० जनसंख्या प्रभावित हुनसक्ने पूर्वानुमान गरी विपद् राहत प्रतिकार्य योजना २०७८ तयार पारिएको छ । उल्लेखित जनसंख्या मध्ये तत्काल १५०००० का लागि ५ दिनको तयारी खाद्यवस्तु र १५०००० लाई थप १५ दिनको लागि नियमित खानाको लागि खाद्यान्न सहयोग गर्नुपर्ने र ५०००० जनालाई थप १० दिनको नियमित खानाको लागि राहत सहयोग उपलब्ध गर्ने योजना गरिएको छ । त्यसैगरी गर्भवती तथा दुध चुसाउने महिलाहरूको लागि विशेष खानाको व्यवस्था गर्नुका साथै बालबालिका, जेष्ठ नागरिक, फरक क्षमता भएका

तथा विस्थापितहरु तर्फ पनि सचेत हुनुपर्ने अवस्था रहेको छ । साथै बाढीवाट हुनसक्ने सम्भावित मानवीय असरहरु निम्न बमोजिम रहेका छन् ।

- खाद्य आपूर्तिमा कमी, सहज पहुँचको समस्या, विस्थापन तथा विद्यालयमा खुवाउने कार्यक्रमजस्ता अन्य खाद्यान्न सम्बन्धी कार्यक्रममा अवरोध भएको कारणले गर्दा अस्थायी रूपमा तीव्र खाद्य अभाव ।
- सामाजिक र व्यक्तिगत सम्पत्तिको क्षति, जीविकोपार्जनका अवसरहरुमा असर, बालीनालीको नोक्सानी, पशुधनको क्षति, विपद् सामना गर्ने रणनीति (Coping strategy)मा बाधा आदिका कारणहरुले गर्दा अल्पावधिको उच्च खाद्य असुरक्षा ।

उद्देश्य:

- कोरोना भाइरस (कोभिड १९) को प्रभाव र संक्रमणलाई मध्यनजर गर्दै माथि उल्लेखित संभावित विपद्को असरको पूर्वानुमान गरिएको तथ्यांकलाई ध्यानमा राखी मौसम पुवानुमान सूचना प्रवाहलाई जोड दिई विपद्को अवस्थामा राहत प्रतिकार्य योजना संचालन गर्ने,
- प्रभावित व्यक्तिहरुका लागि समयमा नै खाद्यान्नको उपलब्धता तथा खाद्यान्नमा सहज पहुँच सुनिश्चित गरी जीवन बचाउने विपद्को अवस्थाबाट जनजीवनलाई सामान्य बनाउने,
- दैनिक जीवनयापनको आवश्यक सामग्रीहरु (खाद्य सरसामानहरु)को व्यवस्थापन गर्ने, पहिचान भएका राहत तथा उद्धार सामग्रीको संकलन, भण्डारण र वितरण गर्ने तथा भण्डारण क्षेत्रको पहिचान र सुनिश्चितता गर्ने ।
- जीवन रक्षा सम्बन्धी रणनीतिहरु (Survival strategies) कालागि आधारभूत आवश्यकता पूर्ति गर्नका निमित्त खाद्य सम्बन्धी पर्याप्त स्रोतहरु उपलब्ध गराउने, मानव मर्यादा, पारिवारिक अस्तित्व, जीविकोपार्जनको सुरक्षा तथा वातावरणमा दीर्घकालीन नकारात्मक असर कम गर्ने ।
- प्रभावित पारिवारसँग उपलब्ध स्रोतहरुलाई पुनर्लाभ (Recovery) तथा दीर्घकालीन आयआर्जनका गतिविधिहरुमा लगानी गर्न सक्षम पार्न समुदायलाई उनिहरुको आयको सुरक्षित स्थानान्तरण अथवा प्रतिस्थापन गर्ने अवसर प्रदान गर्ने

विषयगत रणनीति:

- अत्यावश्यक खाद्यवस्तु उत्पादन सामग्रीको ढुवानी सहजीकरण ।
- स्थानीय तह (जिल्ला समन्वय समिति, न.पा. तथा गा.पा.)मा आपत्कालिन कोष स्थापनाका लागि पहल गर्ने ।
- खाद्य सामग्री आपूर्तिको लागि गैसस, सामाजिक संघसंस्थाहरुको सहभागिता तथा सहकार्य ।
- खाद्य सामग्री आपूर्तिको लागि स्थानीय उद्योग बाणिज्य संघहरुबाट, स्थानीय व्यापारी तथा व्यवसायीहरुलाई खाद्य सामग्री सञ्चितिका लागि अनुरोध गर्ने ।
- खाद्य संस्थानमा पूर्वतयारी स्वरूप चामल, पीठो लगायतका आवश्यक खाद्यान्न सामग्री मौज्दात राख्ने ।
- साल्ट ट्रेडिङलाई चिनी र नुन मौज्दात राख्न अनुरोध गर्ने ।
- ढुवानीको लागि स्थानीय निकायहरु संग समन्वय गर्ने ।
- विभिन्न संघ संस्था, खाद्य मिलहरु आदीमा रहेको मौज्दात खाद्यान्नको विवरण राख्ने ।
- मौसम पुर्वानुमान संबन्धि सूचनामा नागरिकको पहुच बढाउने ।

विषयगत क्षेत्रका सदस्य संस्थाहरुको सम्पर्क विवरण:

क्र.स	कार्यालय	सम्पर्क व्यक्ति	फोन	इमेल
१	कृषि ज्ञान केन्द्र	सागर ढकाल	९८५८०४००२७	akcbanke@gmail.com
२	जिल्ला प्रशासन कार्यालय	रामकुमार सोनकर	९८४८०२२३३२	sonkarramkumar22332@gmail.com
३	भेटनरी अस्पताल तथा पशुसेवा विज्ञ केन्द्र	कमला अधिकारी	९८५८०४४७७४	vethosbanke@gmail.com
४	DEOCबाँके	रुपन ज्ञवाली	९८५८०२३९००	deocbanke@gmail.com
५	नेपाल रेडक्रस सोसाइटी	प्रल्हाद विश्वकर्मा	९८४८०२४७७६	prahlad.vk@gmail.com
६	जिल्ला समन्वय समिति	रेखा श्रेष्ठ	९८४८०२०७०९	rekha.shrestha2020@gmail.com

७.	खाद्य व्यवस्था तथा व्यापार कम्पनी लिमिटेड	अनिल महतो	९८४२९३९०८०	nfcnpi@gmail.com
८.	ने.ग. उद्योग व्यापार संघ	अब्दुल वाहिद अन्सारी	९८५८०२२२९८	nepalgunichamber@gmail.com
९.	विश्व खाद्य कार्यक्रम	पन्ना मर्हजन	९८५१०३०३०८	
१०.	सेभ द चिल्ड्रेन	शेर बहादुर रौले	९८५८४२३२३६	sherbahadur.raule@savethechildren.org
११.	वेश बाँके	संगीता चौधरी	९८५८०४०८९४	chaudharysangita01@gmail.com ,
१२.	बि ग्रुप	डम्बर सुनार	९८५८०६७०१५	dsunar@beegroupnepal.com , beegroupnepal@gmail.com
१३.	सुआहारा, बाँके	दुर्गादत्त उप्रेति	९८०९२४१३५०	dupreti2111@gmail.com , dupreti@hki.org
१४.	सामाजिक विकास मंच	घनश्याम उपाध्याय	९८५८०२०६०४	sdfbanke@gmail.com

पूर्व सावधानी प्रणाली (Early Warning System): विषयगत क्षेत्रका सदस्यहरूले मौसम पुर्बानुमान संबन्धि सुचनामा नागरिकको पहुच बढाउनु चेतनामुलक कार्यक्रम संचालन गर्ने । मौसम पुर्बानुमान संबन्धि मोवाईल एपहरु तथा वेबसाईट पहिचान गर्ने र संचार माध्यम र सामाजिक संजाल मार्फत सुचना प्रवाह गर्ने ।

विपद प्रतिकार्य योजना :

विपदपश्चातको अवधि	विपदको अवस्थामा गरिने आपतकालीनकार्य (विपदको प्रकृतिमा आधारित)	आपतकालीन अवस्था संवोधन गरिने पूर्वतयारी कार्यहरु	कार्य सम्बोधन गर्न खाडलको पहिचान	मुख्यजिम्मेवार निकाय	पूर्वतयारीकालागि अनुमानितलागत
विपदको पहिलो दिन	<ul style="list-style-type: none"> विषयगत क्षेत्रको आकस्मिक बैठक बस्ने विपद प्रभावको सूचना संकलन गर्ने । विपद प्रतिकार्यमा परिचालन हुने स्वयंसेवक तथा कर्मचारीहरु लाई संचार गर्ने । 	<ul style="list-style-type: none"> विषयगत क्षेत्रका सदस्यहरुको सम्पर्क विवरण अद्यावधिक गन संभावित विपद जोखिम स्थानमा सूचना संयन्त्र स्थापना गर्ने । कसुम स्थित गेजरिडरसँग समन्वय गर्ने Assessment team members, DDRT, FAप्रशिक्षण प्राप्त स्वयंसेवक को अद्यावधिक तथ्यांक राख्ने, 	कसुममा स्थापित पानीको सतह मापन केन्द्रमा संचार संयन्त्र स्थापना गरिएको ।	कृषि ज्ञान केन्द्र, जिल्ला विपद व्यवस्थापन समिति, DEOC, नेपाल रेडक्रस सोसाइटी	००
दोस्रो दिन	क्षेत्रगत समितिको बैठक गरी तत्कालिन अवस्थाको विश्लेषण गर्ने र आवश्यकता	सबै क्षेत्र सदस्यहरुको द्रुत संचार सम्पर्क अद्यावधिक गर्ने । सूचना संप्रेषणको लागि मुख्य जिम्मेवार	सबै क्षेत्रगत सदस्यहरुको सम्पर्क ठेगाना अद्यावधि रहेको ।	कृषि ज्ञान केन्द्र, उद्योग बाणीज्य संघ, NRCS, DEOC	१६,०००

विपदपश्चातको अवधि	विपदको अवस्थामा गरिने आपतकालीनकार्य (विपदको प्रकृतिमा आधारित)	आपतकालीन अवस्था संबोधन गरिने पूर्वतयारी कार्यहरु	कार्य सम्बोधन गर्न खाडलको पहिचान	मुख्यजिम्मेवार निकाय	पूर्वतयारीकालागिअनुमानितलागत
	पहिचान गर्ने र आवश्यकता अनुसार सूचना संप्रेषण गर्ने ।	व्यक्ति निर्धारण गर्ने ।			
	द्रुत लेखाजोखा सम्बन्धी अभिमुखीकरण आयोजना	लेखाजोखा फाराम छपाई तथा विपद सर्वेक्षण समूहको सूची अद्यावधि राख्ने	फाराम छपाईको लागि श्रोतको आवश्यकता तथा लेखाजोखा समूहको अभिमुखीकरण ।	कृषि ज्ञान केन्द्र, NRCS, DEOC, गै.स.स. आदी	११०,०००
	द्रुत लेखाजोखा टोली परिचालन गरी प्रारम्भिक सूचना संकलन ।	उपयुक्त यातायात तथा संचारका साधनहरुको ब्यवस्था	संभाव्य यातायात र संचार साधन र तिनको श्रोत एकिकन गर्ने	NRCS, DEOC कृषि ज्ञान केन्द्र, संबन्धित स्थानीय तहहरु	५७०,०००
	प्राप्त सूचनाको विश्लेषण एवं तयारी खाद्यवस्तु ब्यवस्थापन र वितरण	अनुमानित संख्यामा तयारी खाद्यवस्तु संभावित प्रभावित समुदायमा पूर्वतयारी स्वरुप मौज्जात गर्ने	खाद्यवस्तु पाइने स्थान, भण्डारण क्षेत्र पहिचान गर्ने	NRCS, DEOC, उद्योग बाणिज्य संघ कृषि ज्ञान केन्द्र, आदी	४१,७६,०००
	जिविकोर्जन आवश्यकता पहिचानको लागि विस्तृत (घरधुरी) सर्वेक्षण	सर्वेक्षण टोलीलाई अभिमुखीकरण तथा फाराम छपाई एवं बन्दोवस्तीका सामग्री तयारी गर्ने	श्रोत उपलब्ध नभएको ।	नेपाल रेडक्रस सोसाइटी, कृषि ज्ञान केन्द्र	४५०,०००
पहिलो हप्ता	<ul style="list-style-type: none"> नियमित खाद्य सामग्री आवश्यकताको पहिचानको लागि विस्तृत (घरधुरी) सर्वेक्षण आवश्यकता अनुसार सूचना 	<ul style="list-style-type: none"> सर्वेक्षण टोलीलाई अभिमुखीकरण तथा फाराम छपाई एवं बन्दोवस्तीका सामग्री तयारी गर्ने । सूचना संप्रेषणको लागि मुख्य जिम्मेवार व्यक्ति निर्धारण 	<ul style="list-style-type: none"> श्रोतको पहिचान श्रोत उपलब्ध नभएको । खाद्य सामग्रीको 	कृषि ज्ञान केन्द्र, NRCS, DEOC, उद्योग बाणिज्य संघ, राष्ट्रिय तथा अन्तराष्ट्रिय संघसंस्थाहरु, संबन्धित स्थानीय तहहरु,	४५०,०००

विपदपश्चातको अवधि	विपदको अवस्थामा गरिने आपतकालीनकार्य (विपदको प्रकृतिमा आधारित)	आपतकालीन अवस्था संवोधन गरिने पूर्वतयारी कार्यहरु	कार्य सम्बोधन गर्न खाडलको पहिचान	मुख्यजिम्मेवार निकाय	पूर्वतयारीकालागिअनुमानितलागत
	<ul style="list-style-type: none"> संप्रेषण गर्ने । खाद्य सामग्री वितरण टोली अभिमुखिकरण खाद्य सामग्री वितरण 	<ul style="list-style-type: none"> गर्ने । वितरण टोली (DDRT)लाई अभिमुखीकरण खाद्यान्न व्यवस्थापन गर्नुपर्ने 	लागि श्रोत उपलब्ध नभएको ।		
दोस्रो हप्ता	<ul style="list-style-type: none"> परिवर्तित अवस्थाको अद्यावधिक गर्न क्षेत्र सदस्यहरुको बैठक गर्ने, आवश्यकता अनुसार सूचना संप्रेषण र स्रोतको व्यवस्था गर्ने । बालबालिका, जेष्ठ नागरिक, सुत्केरी गर्भवति महिलाहरुको विशेष आवश्यकतालाई मध्येनजर गरी खाद्य सामग्री वितरण र उपभोग गरेको सुचिश्चिताको लागि अनुगमन । 	<ul style="list-style-type: none"> क्षेत्रका सदस्यहरुको सूचनाहरु अद्यावधिक गर्ने । अनुगमन टोलीको एकिन गर्ने । 		कृषि ज्ञान केन्द्र, जिल्ला प्रशासन कार्यालय, DEOC, आदी	

विपदपश्चातको अवधि	विपदको अवस्थामा गरिने आपतकालीनकार्य (विपदको प्रकृतिमा आधारित)	आपतकालीन अवस्था संबोधन गरिने पूर्वतयारी कार्यहरु	कार्य सम्बोधन गर्न खाडलको पहिचान	मुख्यजिम्मेवार निकाय	पूर्वतयारीकालागिअनुमानितलागत
२ हप्ता पछि देखि १ महिना भित्र	<ul style="list-style-type: none"> खाद्यान्न वितरणको समिक्षा बैठक र अवस्थाको अद्यावधिक गर्ने । जिविकोपार्जन अवस्थाको समिक्षा बैठक र यसमा परेको असरको बारेमा लेखाजोखा गर्ने, तथ्यांक तयार गरी प्रतिवेदन तयार गर्ने सवै रोककारवालाहरुलाई प्रतिवेदन संप्रेषण । 	<ul style="list-style-type: none"> क्षेत्रगत अगुवा र सरोकारवाला निकायसंग समन्वय र बैठकको योजना गर्ने प्रतिवेदनको लागि मुख्य व्यक्ति चयन । बीउ लगायत अन्य कृषि उत्पादन तथा जीविकोपार्जनको लागि राहत कार्यक्रम सञ्चालनका लागि योजना तयारी बजेट माग तथा सञ्चालन पुनर्स्थापनका लागि पहल गर्ने बाढी तथा खडेरीले कम क्षती गर्ने बाली र जातहरु खेति गर्न कृषकलाई सूचना प्रवाह गर्ने 	सरोकारवालाहरुको समन्वय बैठकबाट खोजि गरिने,	कृषि ज्ञान केन्द्र, संबन्धित स्थानीय तहहरु, DEOC, NRCS	
दोस्रो महिना	<ul style="list-style-type: none"> जिल्ला स्थित सरोकारवालाला निकायहरु एवं क्षेत्रगत सदस्यहरुको समन्वय तथा पाठ सिकाई कार्यशाला बैठकको आयोजना 	<ul style="list-style-type: none"> विपद प्रतिकार्य तथा जिविकोपार्जन प्रबर्द्धन क्रियाकलापहरु संचालनगर्दा प्राप्त अनुभव एवं राम्रा पक्ष तथा सुधार गर्नुपर्ने सवालहरुको सूचिकृत गन 	श्रोत एकित नभएको ।	जिल्ला विपद व्यवस्थापन समिति र नेपाल रेडक्रस सोसाइटी, कृषि ज्ञान केन्द्र	

विपदपश्चातको अवधि	विपदको अवस्थामा गरिने आपतकालीनकार्य (विपदको प्रकृतिमा आधारित)	आपतकालीन अवस्था संबोधन गरिने पूर्वतयारी कार्यहरु	कार्य सम्बोधन गर्न खाडलको पहिचान	मुख्यजिम्मेवार निकाय	पूर्वतयारीकालागिअनुमानितलागत
	<ul style="list-style-type: none"> कृषि उत्पादन तथा अन्य जिविकोपार्जनका माध्यमको पहिचान तथा योजना तर्जुमा, संभावित जोखिम न्युनिकरणका उपायको खोजी र अवलम्बन 	<ul style="list-style-type: none"> क्षेत्रगतअगुवा र सरोकारवालानिकायहरुसँग समन्वय र बैठकको योजनागर्ने 	बीउविजन खरिद तथा पशुपक्षि पालनमा सहयोग, अस्थायि रोजगारीश्रृजना, वृक्षारोपण, आदी	<ul style="list-style-type: none"> कृषि ज्ञान केन्द्र, स्थानीय तह, विश्व खाद्य कार्यक्रम, गैससहर, डिभिजन बन कार्यालय आदी 	
तेस्रो महिना	विपद प्रतिकार्यको प्रतिवेदन संबन्धित निकायलाई संप्रेषण गर्ने	विपद प्रतिकार्यको विस्तृत अभिलेखन र संप्रेषण		DEOC, नेपाल रेडक्रस सोसाइटी	
	जिविकोपार्जन गतिविधीहरुको अनुगमन र समिक्षा	क्षेत्रगतअगुवा र सरोकारवालानिकाय हरुबाट अनुगमन र बैठक	अनुगमन योजना तयारी र संप्रेषण	कृषि ज्ञान केन्द्र, स्थानीय तहका कृषि शाखाहरु, विश्व खाद्य कार्यक्रम, गैससहर	
जम्मा					

खाद्यान्न आवश्यकता:

पहिलो ५ दिनको लागि १,५०,००० जनसंख्याको लागि सुख्खा खाना

- पानी बोतल: ७,५०,००० बोतल (दैनिक १ ली वा १ बोतल, स्वच्छ पिउने पानी नपाएको अवस्थामा मात्र)
- चाउचाउ ७,५०,००० पोका (दैनिक १ पोका)
- चिउरा १,५०,००० केजी (दैनिक २०० ग्राम)
- भुजा १,८७,५०० केजी (दैनिक २५० ग्राम)
- विस्कट ७,५०,००० प्याकेट (दैनिक १ प्याकेट)
- दालमोठ ३७,५०० केजी (दैनिक ५० ग्राम)
- चिनी १८,७५० केजी (दैनिक २५ ग्राम)
- नुन ५,२५० केजी (दैनिक ७ ग्राम)

अनुमानित लागत (२५००० घर परिवारको १५०००० जनसंख्यालाई पहिलो ५ दिनको तयारी खाना)

SN	Commodity/Items	Unit	Pop.	Days	Req. Qty/day	Req. Qty	Cost assumed		Available Resource	Gaps	Cost required
							Rate	Amount			(Only gaps)
1	Rice Flakes (Chyura)	Kg.	150000	5	0.2	150000	85	12750000	0	12750000	12750000
2	Noodles	Pkt.	150000	5	1	750000	20	15000000	0	15000000	15000000
3	Biscuit	Pkt.	150000	5	1	750000	20	15000000	0	15000000	15000000
4	Sugar	Kg.	150000	5	0.025	18750	80	1500000	0	1500000	1500000
5	Salt	Kg.	150000	5	0.007	5250	25	131250	0	131250	131250
6	Puffed rice	Kg	150000	5	0.25	187500	100	18750000	0	18750000	18750000
7	Daalmoth	Kg	150000	5	0.05	37500	240	9000000	0	9000000	9000000
8	Drinking water (if there is no other sources)	bot	150000	5	1	750000	25	18750000	0	18750000	18750000
Total fund required								90881250	0	90881250	90881250
Operational cost@10%(about)								9088125	0	9088125	9088125
Total cost								99969375		99969375	9,99,69,375

अनुमानित लागत (२५००० घर परिवारको १५०००० जनसंख्यालाई १५ दिनको नियमित खाना)

SN	Commodity/Items	Unit	Pop.	Days	Req. Qty/Day	Total Req. Qty	Cost assumed		Available resource	Gaps	Cost required
							Rate	Amount			(Only gaps)
1	Rice	Kg	150000	15	0.41	922500	64	59040000	0	59040000	59040000
2	pulse	Kg	150000	15	0.06	135000	160	21600000	0	21600000	21600000
3	cooking oil	Ltr	150000	15	0.03	67500	320	21600000	0	21600000	21600000
4	Salt	Kg	150000	15	0.007	15750	25	393750	0	393750	393750
Total fund required :								102633750	0	102633750	102633750
Operational cost @ 10% (about) :								10263375		10263375	10263375
Total cost :								112897125		112897125	11,28,97,125

अनुमानित लागत (५०००० जनसंख्यालाई थप १० दिनको नियमित खाना)

S N	Commodity /Items	Unit	Pop.	Days	Req. Qnty/Day	Req. Qnty	Cost assumed		Available resources	Gaps	Cost required
							Rate	Amount			(Only gaps)
1	Rice	Kg.	50000	10	0.41	205000	64	13120000	0	13120000	13120000
2	pulse	Kg.	50000	10	0.06	30000	160	4800000	0	4800000	4800000
3	cooking oil	Ltr.	50000	10	0.03	15000	320	4800000	0	4800000	4800000
4	Salt	Kg.	50000	10	0.007	3500	25	87500	0	87500	87500
Total fund required :								22807500		22807500	22807500
Operational cost @ 10% (about) :								2280750		2280750	2280750
Total cost :								25088250		25088250	2,50,88,250

कुल जम्मा लागत अनुमान : २३,७९,५४,७५०.०

निकायगत स्रोत साधनको आंकलन:

खाद्यान्न व्यवस्थापन तथा जिविकोपार्जन क्षेत्र सदस्य निकायहरुबाट स्रोतको उपलब्धता नभएको तर विपद्पश्चात प्रभावित समुदाय र संख्याको आधारमा तत्कालिन अवस्थामा अपिल गरी स्रोतको व्यवस्था गर्न सक्ने प्रतिबद्धता क्षेत्र सदस्यहरुबाट प्राप्त भएको छ ।

कार्यान्वयन योजना सहितको प्राथमिकता प्राप्त पूर्वतयारी कार्य :

(दुवै अवस्थामालागू हुने-विपद्को प्रकृतिमा आधारित प्रतिकार्य योजना तथा पूर्वतयारी योजना)

सि.नं.	प्राथमिकता प्राप्त पूर्वतयारी कार्यको सूची	मुख्य जिम्मेवार निकाय	कार्यान्वयन गर्ने तरिका (बैठक, कार्यशाला, तालिम आदि)	समय सिमा (कार्य तालिका)
१.	लेखाजोखा फाराम छपाई तथा विपद् सर्वेक्षण समूहको सूची अद्यावधि राख्ने,	जिल्ला प्रशासन कार्यालय	सर्वेक्षण समूह सदस्यको नामावली छनौट	अषाढ २०७९
२.	उपयुक्त यातायात तथा संचारका साधनहरुको व्यवस्था	जिल्ला प्रशासन कार्यालय	समन्वय तथा छलफल	अषाढ २०७९
३.	अनुमानित संख्यामा तयारी खाद्यवस्तु संभावित प्रभावित समुदायमा मौज्दात गर्ने	जिल्ला प्रशासन कार्यालय, जि.आ.का.सँ.केन्द्र	बैठक	अषाढ मसान्त २०७९
४.	सर्वेक्षण टोलीलाई अभिमुखीकरण तथा फाराम छपाई एवं बन्दोवस्तीका सामग्री तयारी गर्ने	नेपाल रेडक्रस सोसाइटी, जि.आ.का.सँ.केन्द्र	अभिमुखीकरण	श्रावण पहिलो हप्ता २०७९
५.	सूचना सप्रेषणको लागि मुख्य जिम्मेवार व्यक्ति निर्धारण गर्ने	जिल्ला प्रशासन कार्यालय	आन्तरिक समन्वय	अषाढ मसान्त २०७९
६.	अनुगमन टोलीको एकिकन गर्ने	जिल्ला प्रशासन कार्यालय	बैठक तथा छलफल	अषाढ मसान्त २०७९

७.	प्रतिवेदनकोलागि मुख्य व्यक्तिको चयन	जिल्ला प्रशासन कार्यालय	आन्तरिक समन्वय	अषाढ मसान्त २०७९
८.	विपद् प्रतिकार्य संचालन गर्दा प्राप्त अनुभव एवं राम्रा पक्ष तथा सुधार गर्नुपर्ने सवालहरूको सूचिकृत गरी कार्यशालाको आयोजना ।	जिल्ला प्रशासन कार्यालय	पत्राचार तथा टेलिफोन र गोष्ठीको आयोजना	आश्विन/कात्तिक २०७९
९.	विपद् प्रतिकार्यको विस्तृत अभिलेखन तथा सूचना संकलनको लागि मुख्य व्यक्ति तथा निकायको चयन ।	जिल्ला प्रशासन कार्यालय	प्रतिवेदन लेखन	अषाढ मसान्त २०७९

मानवीय सहयोग मापदण्ड : प्रभावितहरूको पहुँच निम्न वस्तुमा हुनेछ :

- प्रति व्यक्ति प्रति दिन न्यूनतम २,१०० क्यालोरी प्राप्तहुने गरी खाद्यान्न (स्फेयर मापदण्ड बमोजिम),
- प्रभावित मानिसहरूका लागि उपलब्ध भएका र पहुँच योग्य खाद्यपदार्थमा परिपूरक (complementary) रूपमा एक अथवा दुई खाद्य वस्तुहरू उपलब्ध गराउने,
- निश्चित समूहका व्यक्तिहरूका (बालबालिका, एच.आई.भी.भएका, कुपोषित आदि) लागि उनिहरूको आवश्यकतालाई पूरा गर्न सामान्य खाद्यान्नका अतिरिक्त परिपूरक खाद्यान्नको व्यवस्था ।

खाद्यान्न परिमाण निम्न बमोजिम हुनेछ (स्फेयर मापदण्ड बमोजिम):

(१) चामल	: प्रति दिन प्रति व्यक्ति ४१० ग्राम,
(२) दाल	: प्रति दिन प्रति व्यक्ति ६० ग्राम,
(३) वनस्पति तेल	: प्रति दिन प्रति व्यक्ति ३० मि.लि. र
(४) नुन	: प्रति दिन प्रति व्यक्ति ७.५ ग्राम ।
(५) पौष्टिक आहार	: ५० ग्राम

- स्थानीय परिस्थिति बमोजिम खाद्यान्नको परिमाण निर्धारित गर्न सकिनेछ, तर शुरुमा पारिवारिक आधारमा गरिने वितरण र अन्तिम लेखाजोखाबाट प्राप्त तथ्याङ्कको आधारमा वितरण गरिनु पर्दछ ।

५) खानेपानी, सरसफाई तथा स्वच्छता :

विषयगत क्षेत्रको नाम : खानेपानी, सरसफाई तथा स्वच्छता
मुख्यविपद्को किसिम : बाढी, आगलागी, भूकम्प, कोभिड १९ महामारी आदि
क्षेत्रगत अगुवा : खानेपानी तथा सरसफाई डिभिजन कार्यालय नेपालगञ्ज

अनुमानित अवस्था : २५,००० घरधुरी तथा करीव १५०,००० जनसंख्याप्रभावितहुने अनुमान गरिएको छ र बाढीको कारणबाट होचो स्थानमा रहेका क्षेत्रहरूमा सुरक्षित खानेपानीको मुहान, स्यालो टेयूवेल, खानेपानीका पाईप लाइन, इनारहरू अवरूढहुने गरी प्रदूषितहुनेछन् र सम्भवतः बाढीम डुब्नेछन् वातावरण दूषित हुने गरी शौचालयहरू भरिन सक्दछन । सुरक्षित पानीको अभाव तथा ढलबाट उत्पन्न हुन सक्ने दूषितवातावरणले गर्दा भाडापखाला तथा हैजा फैलिने जोखिम बढ्नेछ । स्वच्छ खानेपानी तथा सरसफाईका सुविधाहरूमा पहुँचआवश्यक हुने विस्थापित परिवारहरूको कुल सङ्ख्या ५,००० हुनेछ ।

उद्देश्य :

- बाढी तथा डुवानको कारण समुदायमा प्रदूषित खानेपानी तथा अव्यवस्थिति सरसफाईका कारण प्रभावित मानिसहरूमा संक्रामक रोगहरू फैलन नदिन सुरक्षित पिउने पानी र स्वास्थ्य सरसफाईको उचित व्यवस्था गर्ने । विस्थापित भई शिविरमा बस्ने मानिसहरूका लागि सुरक्षित खानेपानी, स्वास्थ्यशिक्षा तथा अस्थायी रूपमा सरसफाई एवं नुहाउने सुविधाहरूमा पहुँच उपलब्ध छ भन्ने कुरा सुनिश्चित गर्ने ।

- खानेपानी, सरसफाई तथा स्वास्थ्यसँग सम्बन्धित व्यवहारिक प्रचलनहरूका बारेमा उचित रूपमा जानकारी उपलब्ध गराइएको छ भन्ने कुरा सुनिश्चित गर्ने ।
- सम्पूर्ण खानेपानी तथा स्वच्छता उपकरण तथा सुविधा उपलब्ध गराइएका छन् र विस्थापित मानिसहरू बस्ने शिविरहरूमा सफा सुघर तथा स्वच्छता कायम गर्न तिनको सशक्तीकरण गरिएको छ भन्ने कुरा सुनिश्चित गर्ने ।

खानेपानी, सरसफाई तथा स्वच्छता विषयगत क्षेत्रका सदस्य संस्थाहरूको सम्पर्क विवरण:

क्र. सं	निकाय	सम्पर्क व्यक्ति	फोन	मोबाइल नं.	इमेल ठेगाना
१	खा.पा. तथा सरसफाई डि.का.नेपालगञ्ज बाके	तिलक न्यौपाने	५२००६८	९८५७८२१०९४ ९८५८०२१०९४	wssdobankenpj@gmail.com , tilak.neupane26@gmail.com
२	जिल्ला समन्वय, समिति	रेखा श्रेष्ठ	५२०१९६	९८४८०२०७०१	rekha.shrestha2020@gmail.com
३	स्वास्थ्य कार्यालय	धिरजंग शाह	५२०१५८	९८४८०६१४९३	hobanke76@gmail.com
४	शिक्षा विकास तथा समन्वय इकाई	रामसुरेश यादव	५२०१२९	९८४८०२१९९२	deobanke@gmail.com
५	नेपाल खानेपानी संस्थान	हरि कुमार श्रेष्ठ	५३०५९२	९८४७०२७००२	nwscnepalganjsakha@gmail.com
६	नेपाल रेडक्रस सोसाइटी	निरन्जना मल्ल	५२०१०४	९८५८०२२३०६	niranjana.malla23@gmail.com
७	युनिसेफ नेपाल	कटक ब रोकाय	५५००६९	९८५८०८५५०४	kbrokaya@unicef.org
८	चेतना परिवार	किरण गिरी		९८४८०३२९९६	giro.kiran.@gmail.com
९	बाँके युनेस्को क्लब	रवि तुलाधर	५२२८१७	९८५८०२११३६	ravi.tuladhar@bankeunescoclub.org
१०	सुआहारा-२	बलराम सिग्देल	५२६०६८	९८४२३१६९३५	balram.sigdel@enpho.org , balramsigdel@gmail.com ,
११	एस.एन.भि.नेपाल	सुरज राजभण्डारी		९८४९१२४०२९	srujbhandari@snv.org
१२	गेरुवा ग्रामिण जागरण संघ	अब्दुल गफाड	४१६०२५	९८६८०८६०८३	goffar.geruva@gmail.com
१३	बी-ग्रुप	डम्मर सुनार	५५१४३८	९८५८०२५१२१	beebrounepal@gmail.com
१४	प्रतिभा चौधरी	युनिसेफ			
१५	DEOC बाँके	रुपन ज्ञवाली	५३५१११	९८५८०२३९००	deocbanke@gmail.com.org

खानेपानी, सरसफाई तथा स्वच्छता विषयगत क्षेत्रको प्रतिकार्य योजना:

विपद्पश्चात को अवधि	विपद्को अवस्थामा गरिने आपतकालीनकार्य (विपद्को प्रकृतिमा आधारित)	आपतकालीन अवस्थामा गरिने पूर्वतयारी कार्य	पूर्वतयारी कार्य संवोधनगर्न नपुगश्रोत पहिचान	मुख्यजिम्मेवार निकाय
पहिलो दिन	● क्षेत्रगत सदस्यहरूको बैठक राख्ने र	● समन्वय बैठक	फारम तयारी	खा.पा.तथा

विपद्पश्चात को अवधि	विपद्को अवस्थामा गरिने आपतकालीनकार्य (विपद्को प्रकृतिमा आधारित)	आपतकालीन अवस्थामा गरिने पूर्वतयारी कार्य	पूर्वतयारी कार्य संवोधनगर्न नपुगश्रोत पहिचान	मुख्यजिम्मेवार निकाय
	<p>अवस्थाको बारेमा छलफल र गरिनु पर्ने प्रतिकार्यको तयारी ।</p> <ul style="list-style-type: none"> ● तयार पारेको लेखाजोखासम्बन्धी औजारको प्रयोग गरी द्रुत लेखाजोखा सञ्चालन गर्नको लागि क्षेत्रगत सदस्यहरु परिचालन । 	<ul style="list-style-type: none"> ● प्रारम्भिक द्रुत लेखाजोखा औजारका फाराम उपलब्ध गराउने ● प्रारम्भिकद्रुत लेखाजोखाका बारेमा अभिमुखीकरण सञ्चालन गर्ने। 	अवस्थामा छ तर मूद्रण गरिएको छैन	स. डि.का. नेपालगंज
दोस्रो दिन	<ul style="list-style-type: none"> ● लेखाजोखाबाट प्राप्तभएकाजानकारीको विश्लेषणतथा क्षेत्रगत समूह(Cluster Group)ले अनुमोदनगर्ने गरी प्रारम्भिक सहयोगको योजनासहित परिस्थितिको प्रतिवेदन तयार पार्ने । ● प्रतिवेदन संबन्धित निकायहरुमा पठाउने ● उपलब्ध स्रोतको आधारमा प्रथम चरणको प्रतिकार्यको थालनी गर्ने । ● हाइजिनकिट वितरण, प्रभावित स्थलमा पानी सुद्धिकरण सामानको प्रयोगसम्बन्धि अभिमुखिकरण गर्ने । 	<ul style="list-style-type: none"> ● एफएमबाटजानकारी मूलक सन्देशहरुको प्रसारणगर्ने। 	स्रोतको पहिचानभएको छैन ।	खा.पा. तथा स.डि.का. नेपालगंज र निकायगत सरोकारवालाहरु
पहिलो हप्ता	<ul style="list-style-type: none"> ● क्षेत्रगत सदस्यहरु संग प्रतिकार्यको समिक्षागर्ने । ● अस्थायी आश्रयस्थलमा महिला तथा बालबालिका तथा अपांगता मैत्री शौचालय तथा स्वच्छ पानीको प्रवन्ध मिलाउने । ● मानवीय सहयोगको अनुगमन गर्न र सुधारका लागि पृष्ठपोषण उपलब्ध गराउनका निमित्त टोली खटाउने । 	<ul style="list-style-type: none"> ● अनुगमन गर्न र सुधारकालागि पृष्ठपोषणउपलब्ध गराउनका निमित्त टोली गठन । 	टोली गठन गरिएको छैन	”
पहिलो महिना	<ul style="list-style-type: none"> ● खान, खाना पकाउन तथा सुस्वास्थ्य कायम गर्नका लागि उपयुक्त गुणस्तर तथा परिमाणमा प्रयाप्त पानीमा प्रभावित परिवारको पहुँच गराउनको लागि उपयुक्त प्रवन्ध मिलाउने । ● आवश्यक ठाउँमा ट्युबवेल जडान । ● खाडल पहिचान ● अस्थायी चर्पी निर्माण ● जनचेतना अभिवृद्धिका कार्यक्रम सञ्चालन ● पोष्टर पम्फलेटद्वारा जनचेतना अभिवृद्धि 	<ul style="list-style-type: none"> ● सरोकारवालाहरु वीच समन्वय र सम्पर्क गर्ने 	स्रोतको पहिचान भएको छैन ।	”

विपद्पश्चात को अवधि	विपद्को अवस्थामा गरिने आपतकालीनकार्य (विपद्को प्रकृतिमा आधारित)	आपतकालीन अवस्थामा गरिने पूर्वतयारी कार्य	पूर्वतयारी कार्य संबोधनगर्न नपुगश्रोत पहिचान	मुख्यजिम्मेवार निकाय
दोस्रो महिना	<ul style="list-style-type: none"> PoU सामाग्रीप्रयोग गरेको ठाउँमा ठीक प्रयोग भए नभएको अनुगमन 	<ul style="list-style-type: none"> क्षमताअभिवृद्धि 		"
तेस्रो महिना	<ul style="list-style-type: none"> भाडापखालाको रोकथाम गर्नका लागि खानेपानी तथा सरसफाइ सँग सम्बन्धित विषयमा जनचेतना फैलाउने कार्य निरन्तर गर्ने । मानवीय सहयोगको अनुगमन तथा पृष्ठपोषण निमित्त टोली खटाउने । समग्र प्रतिकार्यको विश्लेषण गरी प्रतिवेदन तयार गर्ने र सम्बन्धित सबै सरोकारवालाहरुलाई पठाउने । 	<ul style="list-style-type: none"> समग्र प्रतिकार्यको विश्लेषण गरी प्रतिवेदन तयार गर्न को लागि मुख्य व्यक्ति तथा निकायको चयन । 	चयन गरिएको छैन	"

निकायगत स्रोत साधनको आंकलन :

निकाय	सामग्रीको नाम (राहत सामग्रीको भण्डारण)	परिमाण		कैफियत (स्थान, नमूना, उपलब्धता आदि)
		आवश्यक	राहात उपलब्ध	
युनिसेफ	पानीशुद्धिकरण सामाग्री	<ul style="list-style-type: none"> पियुष- १०००० पिस अक्वाट्याव५००० पिस ट्वाइलेट प्यान ५० हाइजिन किट(सेट)५००० जलशक्ति-१०० 	<ul style="list-style-type: none"> पियुष- ५०० पिस अक्वाट्याव१०००पिस ट्वाइलेट प्यान ५० हाइजिन किट(सेट)२०० 	-
BEE-Group	" "	-	हाइजिन किट (सेट) १०० Dignity kit 50 जनशक्ति ५	-
गेरुवा ग्रामीण जागरण संघ	जनशक्ति			"
बाँके युनिस्को क्लव	पानी शुद्धिकरण सामाग्री जनशक्ति	-	पिस १०० हाइजिन किट -५० Dignity kit 25 जनशक्ति -५	"
खा.पा.स.डि.का.	ह्याण्डपम्प सेट/थन	पानीटंकी २० थन विलचिङ्ग पाउडर ३०० केजी	ह्याण्डपम्प १० (सेट) पानीटंकी ५ थन पिस १०० -थान) विलचिङ्ग पाउडर १०० केजी जनशक्ति १०जना	"

नेपाल रेडक्रस सोसाइटी	शौचालयको प्यान सेट	-	५ सेट जनशक्ति -१० जना	”
संघिय खानेपानी तथा ढल व्यवस्थापन आयोजना नेपालगंज	पानीशुद्धिकरण सामग्री जनशक्ति	-	मोवाइल भ्यान १ डाइभर १ क्यामिस्ट १ साहायक क्यामिस्ट १	”

खानेपानी, सरसफाई तथा स्वच्छता विषयगत क्षेत्रको कार्यान्वयन योजना सहितको प्राथमिकताप्राप्त पूर्वतयारी कार्य :

सि.नं.	प्राथमिकताप्राप्त पूर्वतयारी कार्यको सूची	मुख्यजिम्मेवार निकाय	कार्यान्वयन गर्ने तरिका	समय सीमा (कार्य तालिका)
१	मौजुदा सामग्रीहरूको अभिलेखिकरण र सुनिश्चता गर्ने	खा.पा.स.डि.का.नेपालगंज	बैठक तथा समन्वय	बाढी पूर्व र सोको प्रभाव
२	स्वास्थ्य, सरसफाई कार्यक्रम सञ्चालन र नियन्त्रणर क्षमता अभिवृद्धि कार्य ।	स्वास्थ्य कार्यालय, युनिसेफ खापासडिका. रेडक्रस	अभिमुखीकरण र प्रशिक्षण	वर्षातको समय रहन्जेल
३	नगर क्षेत्रभित्र पानी ढुवानी गर्न टयांकरको व्यवस्था गर्ने ।	नेपाल खानेपानी संस्थान	बैठक, तालिम तथा जनचेतना अभिवृद्धि	बाढीको प्रभाव रहेसम्म
४	स्वयंसेवकहरूलाई क्षमता अभिवृद्धि गर्ने	खा.पा.स.डि.का., स्वास्थ्य कार्यालय र रेडक्रस	बैठक, तालिम तथा जनचेतना अभिवृद्धि	बाढी पूर्व
५	प्रारम्भिक द्रुत लेखाजोखा औजार फाराम छपाई गरी तयारी अवस्थामा राख्ने र प्रारम्भिक द्रुत लेखाजोखाका बारेमा अभिमुखीकरण सञ्चालन गर्ने	खा.पा.स.डि.का.	फारम मुद्रण	असारको अन्तिम सम्म
७	एफएम रेडीयोबाट जानकारी मूलक सन्देशहरूको प्रसारण गर्ने	खा.पा.स.डि.का.तथा सरोकारवालाहरू	एफएमद्वारा प्रसारण	कम्तिमा वर्षातको ३
८	प्रतिकार्य विश्लेषण गरी प्रतिवेदन तयार गर्नको लागि मुख्य व्यक्ति /निकायको चयन	खा.पा.स.डि.का.	बैठक	श्रावणको पहिलो हप्ता

खानेपानी तथा सरसफाइका क्षेत्रमा मानवीय सहयोगका न्यूनतममापदण्ड :

१. तराईका जिल्लाहरूमा प्रतिदिन प्रतिव्यक्ति न्यूनतम ५ लिटर पानी उपलब्ध गराउने र पहिलो ४ हप्ताभित्र प्रतिव्यक्ति प्रतिदिन उपलब्ध गराइने पानीको परिमाणलाई १५ लिटर पुऱ्याउने ।
२. शिविरमा बस्ने विस्थापित मानिसहरू तथा घर तथा व्यक्तिगत सम्पत्ति नष्ट भएका व्यक्तिहरूका लागि पानी सङ्कलन गर्नका लागि बाल्टीन र पानी शुद्धगर्नका लागि ३० दिनसम्म खानेपानी शुद्धगर्ने चक्की, पियुष तथा वाटर गार्ड उपलब्ध गराउने ।
३. शिविरमा बसोबास गर्ने विस्थापित मानिसहरूका लागि उपयुक्त सरसफाइ एवं महिलाहरूका लागि नुहाउने सुविधा, महिनावारी व्यवस्थापनका निमित्त अस्थायी चर्पी (हरेक २० व्यक्तिकालागि एक चर्पी र पहिलो हप्ताभित्र हरेक १० व्यक्तिका लागि एक चर्पीका दरले सो लाई बढाउने गरी) निर्माण गर्ने ।
४. शिविरमा बसोबास गर्ने प्रभावित मानिसहरूलाई स्वास्थ्य तथा खानेपानी कार्यालयका कर्मचारी, साभेदार गैर-सरकारी सङ्गठन, महिला सामुदायिक स्वास्थ्य स्वयंसेवक एवं रेडक्रसका स्वयंसेवकहरूसँग मिली स्वास्थ्य सम्बन्धी किटवितरण गर्ने र स्वास्थ्यप्रवर्धन सम्बन्धी गतिविधिहरू (पानीशुद्धपार्ने उचिततरिका र साबुनद्वारा हातधुने) सञ्चालनगर्ने ।
५. एकरूपताका लागि जिल्ला पूर्व तयारी तथा प्रतिकार्य योजनालाई राष्ट्रिय योजनासँग मेल खाने गरी तयार पार्ने

६) स्वास्थ्य तथा पोषण :

विषयगत क्षेत्रको नाम : स्वास्थ्य तथा पोषण

मुख्य विपद्को किसिम : बाढी, आगलागी, भूकम्प, कोभिड-१९ आदि

क्षेत्रगत अगुवा : स्वास्थ्य कार्यालय, बाँके

अनुमानित अवस्था : विभिन्न नदी नालाहरू भएका कारण लुम्बिनी विपदलेप्रभावपरेको क्षेत्र हो । हरेक वर्ष तराईमा आउने विभिन्न प्रकोप र त्यसले पारेको प्रभावले सिंगो प्रदेशलाई अति प्रभावित क्षेत्रको रूपमा ईगितगर्दछ । साथै भारतसंगको निकटताका कारण विभिन्न संक्रमणहरूको जोखिम पनि उच्च रहेको छ । बाँके जिल्लामाबाढीबाट २५ हजार घरपरिवारका लगभग १ लाख ५० हजार जनसंख्या प्रभावित हुनसक्ने पूर्वानुमान गरिएको छ । साथै कोभिड-१९ जस्तो रोगका कारण पूरा बाँके जिल्ला नै आक्रान्त भएको छ । विगतका विपद्हरूबाट प्रभावित भएका परिवारहरूको तथ्यांकलाई विश्लेषण गर्दा प्रकोप भई रहेको अवस्थामा र प्रकोप पश्चात विभिन्न प्रकारका स्वास्थ्य समस्या उत्पन्न हुन सक्नेछ । साथै बाँकेका जोखिमपूर्ण समुहमा अनुमानित ६,००० सुत्केरी महिला, ७,५०० गर्भवति महिला तथा ३१,५०० पाँच वर्ष मुनिका बालबालिका रहेका छन् ।

उद्देश्य :

- बाढी तथा डुवान, भूकम्प र महामारीजन्य रोगहरू भन्दापखाला, हैजा, स्वाइन फ्लु, औलो तथा कोभिड १९ आदी रोगको रोकथाम, नियन्त्रण तथा व्यवस्थापनका लागि प्रतिकार्य योजना निर्माण भएको छ । जस्तो सुकै आपतकालीन अवस्था परे तापनि मानव जीवन सुरक्षा तथा कल्याण (Human Survival and well-being) खास गरी एकदमै जोखिममा रहेका समूहको स्वास्थ्य एवं पोषण सम्बन्धी आवश्यकताहरू पूरा भएका छन् भनी सुनिश्चित गर्ने । भन्दापखाला, हैजा, औलो तथा अन्य पानीजन्य एवं कीटजन्य रोगहरूको पर्याप्त रोकथाम तथा उपचार क्षमता सुनिश्चित गर्नका निमित्त स्वास्थ्य कार्यालयलाई सहयोग गर्ने,
- द्रुत लेखाजोखासँग एकीकृत गरी स्वास्थ्य तथा पोषणको द्रुत सर्वेक्षण क्षमतालाई सुदृढ पार्ने,
- स्थानिय तहमा रहेका स्वास्थ्य आपतकालिन केन्द्रहरूमा सेवा प्रभावकारी बनाउने
- कोभिड १९ जस्ता महामारी रोग फैलिन गएको खण्डमा सहयोग तथा लेखाजोखाका लागि क्षमता अभिवृद्धि गर्ने,
- आधारभूत स्वास्थ्य सेवाहरूमा निरन्तर पहुँच सुनिश्चित गर्न र स्वास्थ्य शिविरको संचालन गर्न र अर्को निकायमा पठाउने संयन्त्र (referral mechanism) को विकास गर्न स्वास्थ्य कार्यालयलाई सहयोग पुऱ्याउने

- पर्याप्त आपतकालीन आपूर्तिहरू र मानव स्रोत लगायतका विषयमा शीघ्र क्षमता अभिवृद्धिका लागि स्वास्थ्य कार्यालयलाई सहयोग गर्ने ।
- विस्थापित मानिसहरूका लागि पूरक खाना खुवाउने कार्यक्रम (Supplementary Feeding Programme - SFP) मा पहुँचको माध्यमबाट गर्भवती तथा दूध खुवाउने महिला एवं पाँच वर्षमुनिका केटाकेटीहरूमा गम्भीर कुपोषणको वृद्धिलाई रोकथाम गर्न स्वास्थ्य कार्यालयलाई सहयोग गर्ने ।
- गम्भीर कुपोषण (Severe Acute Malnutrition-SAM) को उपचार तथा सेवामा निरन्तर पहुँच सुनिश्चित गर्न जिल्ला जन स्वास्थ्य कार्यालयलाई सहयोग गर्ने ।
- निरन्तर स्तनपान सुनिश्चित गर्न र अवाञ्छित स्तनपानका विकल्पहरूको वितरणमा रोक लगाउन स्वास्थ्य कार्यालयलाई मद्दत गर्ने ।

स्वास्थ्य तथा पोषण विषयगत क्षेत्रको विपद् प्रतिकार्य योजना:

विपद् प्रतिकार्य ढाँचा : विपद्को घटना पश्चातको अवधि	विपद्को अवस्थामा गरिने आपतकालीन कार्य (विपद्को प्रकृतिमा आधारित)	आपतकालीन अवस्था संबोधन गर्न गरिने पूर्वतयारी कार्य	पूर्वतयारी कार्य संबोधन गर्न खाडलको पहिचान	मुख्य जिम्मेवार निकाय	पूर्वतयारी कार्यका लागि अनुमानित लागत
पहिलो दिन	बैठक बसी द्रुत सुचना संकलनको लागि RRT परिचालन प्रकोप लेखाजोखा विप्लेशण आकस्मिक स्वास्थ्य सेवा प्रदान सुचना प्रवाह समन्वय	मौजुदा औषधी तालिम प्राप्त जनशक्ति समन्वय पर्व तयारी कार्य योजना	स्वास्थ्य र पोषण सम्बन्धी सुचना संकलन तथा प्रवाह गर्ने यातायात	स्वास्थ्य कार्यालय, सबै पालिकाका स्वास्थ्य शाखाहरू,	औषधी रु.३० लाख, यातायात रु .३ लाख, स्वास्थ्यकर्मी परिचालन रु.३५ लाख, चेतनामुलक सुचना प्रवाह रु.३ लाख, तालिम(अभिमुखिकरण) रु.५ लाख, बालबालिकामा कुपोषण व्यवस्थापन १ करोड
दोस्रो दिन	सरोकारवालाहरूसंग बैठक प्रकोपको सुचना तथा तथ्याङ्क संकलन जानकारी लेखाजोखा तथा विप्लेशण जिम्मेवारी बाँडफाँड आकस्मिक स्वास्थ्य सेवा प्रदान साथै आवश्यकता अनुसार स्वास्थ्य सीाविर संचालन गर्ने स्रोत परिचालन सुचना तथा जनचेतनामुलक सन्देशहरू प्रसारण	मौजुदा औषधी तालिम प्राप्त जनशक्ति समन्वय स्रोतको पहिचान पर्व तयारी कार्य योजना	स्वास्थ्य र पोषण सम्बन्धी सुचना संकलन तथा प्रवाह गर्ने औषधी यातायात	स्वास्थ्य कार्यालय, सबै पालिकाका स्वास्थ्य शाखाहरू,	

विपद् प्रतिकार्य ढाँचा : विपद्को घटना पश्चातको अवधि	विपद्को अवस्थामा गरिने आपतकालीन कार्य (विपद्को प्रकृतिमा आधारित)	आपतकालीन अवस्था संबोधन गर्न गरिने पूर्वतयारी कार्य	पूर्वतयारी कार्य संबोधन गर्न खाडलको पहिचान	मुख्य जिम्मेवार निकाय	पूर्वतयारी कार्यका लागि अनुमानित लागत
	अभिलेख तथा प्रतिवेदन				
पहिलो हप्ता	DDMC, सरोकारहरूसंग बैठक प्रकोपको जानकारी जिम्मेवारी बाँडफाँड	मौजुदा औषधी तालिम प्राप्त जनशक्ति समन्वय स्रोतको पहिचान	स्वास्थ्य र पोषण सम्बन्धी तालिम	स्वास्थ्य कार्यालय, सबै पालिकाका स्वास्थ्य शाखाहरु,	
	अत्यावश्यक स्वास्थ्य सेवा प्रदान स्वास्थ्य सीविन संचालन गर्ने स्रोत परिचालन सुचना तथा जनचेतनामुलक सन्देशहरु प्रसारण अभिलेख तथा प्रतिवेदन	पर्व तयारी कार्य योजना			
पहिलो महिना	DDMC र सरोकारहरूसंग बैठक, प्रकोपको नियन्त्रणको समिक्षा, अत्यावश्यक स्वास्थ्य सेवा प्रदान, सुचना तथा जनचेतनामुलक, सन्देशहरु प्रसारण, समन्वय, अभिलेख तथा प्रतिवेदन	मौजुदा औषधी तालिम प्राप्त जनशक्ति समन्वय स्रोतको पहिचान पर्व तयारी कार्य योजना र समन्वय	स्वास्थ्य र पोषण सम्बन्धी तलिम	स्वास्थ्य कार्यालय, सबै पालिकाका स्वास्थ्य शाखाहरु,	
दोस्रो महिना	सरोकारहरूसंग बैठक, पूर्व तयारी कार्ययोजना समिक्षा सुचना र जनचेतनामुलक सन्देशहरु प्रसारण, समन्वय	पर्व तयारी कार्य योजना		स्वास्थ्य कार्यालय, सबै पालिकाका स्वास्थ्य शाखाहरु,	
तेस्रो महिना	पर्व तयारी कार्ययोजनाको समिक्षा, सुचना तथा जनचेतनामुलक सन्देशहरु प्रसारण	पर्व तयारी कार्य योजना समन्वय		स्वा.कार्यालय, पालिका स्वा. शाखाहरु,	
सो भन्दा बढी	पर्व तयारी कार्य योजनाको परिमार्जन तथा संसोधन सुचना तथा जनचेतनामुलक सन्देशहरु प्रसारण	पर्व तयारी कार्य योजना समन्वय		स्वास्थ्य कार्यालय, सबै पालिकाका स्वास्थ्य	

विपद् प्रतिकार्य ढाँचा : विपद्को घटना पश्चातको अवधि	विपद्को अवस्थामा गरिने आपतकालीन कार्य (विपद्को प्रकृतिमा आधारित)	आपतकालीन अवस्था संवोधन गर्न गरिने पूर्वतयारी कार्य	पूर्वतयारी कार्य संवोधन गर्न खाडलको पहिचान	मुख्य जिम्मेवार निकाय	पूर्वतयारी कार्यका लागि अनुमानित लागत
				शाखाहरु,	

आपतकालीन अवस्थामा जिम्मेवार ब्यक्तिहरुको सम्पर्क :

क्र. सं.	नाम	पद	निकाय	इमेल	मोबाइल	टेलिफोन
1	Dhir Jung Shah	Chief, Helath Office	HO	dhirjung4@gmail.com	9858060158	520158
2	Man Bahadur Nepali	PHI	HO	manavnepalidahal@gmail.com	9858040137	
3	S. P. Dr Abhimanyu Shrestha	SP	Nepal Police Hospital	abhi504@hotmail.com	9851032291	
4	Santosh Kumar Pathak	M & E Officer	NSARC	nsarcbanke@gmail.com	9848029415	
5	lt. Col Dr. Amor Narayan Shrestha	Deputy Commanding Officer	Military Hospital		9851046129	
6	Durga Laxmi Shrestha	CHNA	Bheri Hospital	dlsdurga@gmail.com	9858070305	
7	Indra kala Tamang	Health Officer	UNICEF	iktamang@unicef.org	9801007903	550008
8	Sanjaya Panta	Administrative Officer	NGMCT-H. kohalpur	sanjay@gmail.com	9858021219	522458
9	Dr.Madan Koirala	SSMC	Save the children		9858025368	
10	Man gal Chaudhary	Hospital Chief	INF Banke	district.incharge@banke.nepal.inf.org	9848026947	
11	Dr. Birendra Bahadur Chand	Medical Superintendent	Bheri Hospital	bheri.hospital@gmail.com	9858020419	520120
12	Kumar Adhikari	Section Officer	NMC Npj	kadhikari123@yahoo.com	9858020020	525436
13	Rupan Gyawali	IM officer	DAO/DEOC	rupan.gyawali@gmail.com	9858023900	535111
14	Dolakh Dangi	Senior Program Officer	Red Cross	dolakh.dangi@gmail.com	9858023900	520104
15	Dr. Akriti Ranabhat	Surveillance Officer	WHO IPD	ranabhata@who.int	9858020246	550948
16	Dr. Mona	FMO	WHO	prmona1@gmail.com	9808660991	
17	Bhola Prasad thapa	Chief	WASHDO		9841861156	
18	Hikmat Bdr Khadka	In charge	TB Nepal	tbnepalnpj5@gmail.com	9848029335	524267
23	Chhandu Lal Tharu	Ophthalmic Officer	Fatehbal Eye Hospital	cltharu@gmail.com	9868212232	520598
24	Indra Kumari GC	Project Cordinator	Change Team	changeteam.program@gmail.com	9858028282	

जिल्लामा आपत्कालिन रेपिड रेस्पान्स टिमको बिबरण :

S.N.	Name	Post	Mobile No.	Remarks
1	Dhir Jung Shah	Chief of Health Office	9858060158	
2	Man Bahadur Nepali	PHI	9858040137	
3	Basanti Malla	FOSI	9848070518	
4	Bishnu Shrestha	PHNI	9848049333	
5	Naresh Babu Shrestha	FEPIO	9851143666	
6	Keshav Gyawali	La.Tech	9848045501	
7	Ratna Lal Sharma	MIS	9858024358	

जिल्ला स्थित प्रकोप जोखिम विश्लेषण :

जोखिम	पटक (प्रति वर्ष)	प्रभावित व्यक्ति*	आयतन**	जम्मा***	कैफियत
संक्रामक रोगहरु (भाईरल इन्फ्ल्यून्जा, कोभिड-१९)	२	५	५	५०	
भाडापखाला हैजा	३	५	५	४०	
बाढी डुबान	२	५	५	३५	
आगलागी	७	३	३	३०	
भुकम्प	१	५	३	३०	
औलो	१	५	५	३०	
सडक दुर्घटना	२४	१	१	२५	
लु	१	१		२	
शितलहर	१	१	१	२	

*प्रभावित मानिसको संख्या निम्न संख्याहरूलाई १देखि५सम्मको अंकले नाप्न राम्रो हुन्छ । जस्तै-०-५०=१, ५१-१००=२, १०१-५००=३, ५०१-१०००=४, १००० भन्दा माथि ५ ।** आयतन पनि १ देखि ५ सम्मको अंकले नाप्नुपर्छ, जसमा ५ सबभन्दा उच्च आयतन हुन्छ ।*** कूल(जम्मा) यसरी नापिन्छ :- (पटक + प्रभावित मानिसको संख्या) X आयतन

सहयोगी संस्था र सहयोग गर्ने क्षेत्र :

सि.नं.	निकाय	क्षेत्र
1	Health Office	Over all Coordination and Management
2	Bheri Hospital	Human Resource/ Medicine
3	NGMC	Human Resource/Medicine
3	Army, Police	Human Resource/ Emergency Transportation
5	ADRA Nepal	HR/Medicine/Transp/ awareness
6	INF Banke	HR/Medicine/Transpo/Financial Support
7	Save the children	Vehicles / Awareness program/HR/Sanitation Kit
8	UNICEF	Water Guard/Pius/Bed Net/ORS/Hygiene Kits/ Safe delivery kits/ new born baby clothes
9	GIZ	Vehicles/awareness (FCHV mobilization)
10	WHO	Assessment, Medicine
11	RRN	Vehicle
12	Plan Nepal	Awareness/Vehicle/Medicine
13	NRCS	HR/Assessment/ Ambulance/ Immediate Response and Non-Food items
14	NRCS CEHP	Medicine/HR
15	UNESCO	Advocacy/Awareness/Vehicle
16	Lions Club	Medicine /HR/Ambulance
17	Education Office	Advocacy/Coordination
18	WSSDO	Advocacy/Coordination / Piyush /Aqua tabs
19	WO	Advocacy and Social Mobilization/Coordination
20	DAO	Coordination/monitoring
21	DCC	Transportation/Medicine

22	DDMC	Coordination/Medicine/Assessment
23	NWSC	Safe Portable water Supply/Water quality Test
24	UNFPA	RH kits
25	TB Nepal	Technical HR/ Medicines
26	Fatte Bal Eye Hospital	Technical HR/ Medicines
27	SUA AHARA	Nutrition Supports
28	SSBH	Training, COVID-19 related materials support

Note: According to nature and magnitude of disaster the quantity will be fixed by Health and Nutrition cluster meeting.

आपतकालीन अवस्था र महामारीको व्यवस्थापन लागि चाहिने औषधीहरु :

सि.नं.	सामग्रीको नाम (औषधी उपकरण)	इकाई	आबस्यक परिमाण	हाल मौजूदा (उपलब्धता)
1	Oral Rehydration Salt 20.5 gm/lt (low osm)	Pkt	8000	10,000
2	Ringer Lactate (500 ml)	Bottle	1500	0
4	Tab. Metronidazole- 400mg	Tab	25000	5000
5	Inj. Metronidazole - 100 ml	Bottle	1000	0
6	Tab. Ciprofloxacin- 500mg	Tab	15000	1000
7	Tab. Ciprofloxacin- 250 mg	Tab	5000	1500
8	Tab. Cotrim- DS 960 mg	Tab	200000	0
9	Tab. Cotrim- SS 480 mg	Tab	10000	2500
14	Syrup Cotrimoxazole Paed. 200+40mg/5ml pwd for susp.(100 ml)	Bottle	500	0
10	Cap. Tetracycline- 500mg	Cab	10000	0
11	Cap. Amoxicillin-500 mg	Cap	20000	15000
12	Cap. Amoxicillin-250 mg	Cap	10000	0 5000
13	Syrup. Chloramphenicol	Bottle	500	0
15	Tab. Paracetamol- 500 mg	Tab	25000	25000
16	Syrup Paracetamol	Bottle	600	0
17	Tab. Perinorm -10 mg	Tab	5000	0
18	Inj. Dexamethasone	Inj	100	500
19	Tab. Dexamethasone	Tab	500	0
20	IV Set	Pcs	5000	0
21	Butterfly needle , sterile, disposable, 21 G	Pcs	200	0
22	Buterfly needle , sterile, disposable, 23 G	Pcs	200	0
23	Butterfly needle , sterile, disposable, 25 G	Pcs	100	0
24	I. V. Canula (various gauzes)	Pcs	5000	0
25	Tongue Depressor, wood, disposable	Pcs	100	0
26	IV Catheter, Sterile, 16 G	Pcs	20	0
27	IV Catheter, Sterile, 18 G	Pcs	20	0
28	IV Catheter, Sterile, 20 G	Pcs	20	0
29	Sterile Disposable Syringe 2ml	Pcs	500	0
30	Sterile disposable Syringe 5ml	Pcs	300	0
31	Glove latex sterile, large size	Pcs	500	0
32	Glove latex sterile, medium size	Pcs	500	0
33	Glove latex sterile, small size	Pcs	50	1000
34	Zinc oxide adhesive tape 5m x 5 cm	Pcs	100	100
35	Nasogastric PVC sterile catheter CH 8	Pcs	50	0
36	Nasogastric PVC sterile catheter CH 10	Pcs	50	0
37	Nasogastric PVC sterile catheter CH 12	Pcs	50	0
38	Cotton wool absorbant, 500 g	Roll	20	250
39	Gauze bandage cotton absorbant 10cmx4 m	Roll	20	150
40	Gauze bandage cotton absorbant 6cmx4 m	Roll	10	150
41	Applicator, Cotton, sterile disposable for culture test	Pcs	50	0
42	Sphygmomanometer	Pcs	5	18
43	Stethoscope	Pcs	5	18
44	Thermometer	Pcs	5	0
45	Chlorine tablets/sachet	Pcs	100000	0
46	Bleaching Powder (450 gm)	Pkt	100	0
47	Soap bar 100 g	Pcs	100	0
48	Small size Towel	Pcs	10	0
49	Tab. Iron	Tab	5000	350000
50	Cap. Vitamin A	Cap	5000	4000

51	Tab.Zinc Sulphate	Tab	5000	20000
52	Condom	Piece	5000	83300
53	Pills	Cycles	2000	600 cycle
54	Inj. Depo	Inj.	500	0
55	PPE Set	Set	1000	244
56	Gown	Set	1000	804
57	N95 mask	Pcs	1000	100
58	Sanitizer (5Ltr)	Gallon	500	1
59	Sanitizer 500ml	Bottle	500	0
60	Sodium Hypochlorite	Gallon	500	0
61	Utility GLOves	Pcs	500	0
62	Surgical Mask/ Face mask	Pcs	150000	63
63	Face Shield	Pcs	10,000	95
64	Googles	Pcs	1,000	71
65	Surgical gloves	Pair	5000	1281
66	Top Gloves	Box	100	0
67	IR thermometer	Pcs	200	136
68	Gum Boot	Pcs	200	135
69	Mosquito net	Pcs	4500	3500

आपतकालीन अवस्था र महामारीको व्यवस्थापन लागि आवश्यक पर्ने जनशक्तिहरु :

आपतकालीन अवस्था र महामारीको व्यवस्थापन लागि आवश्यक पर्ने जनशक्तिहरु	विवरण:	चाहिने संख्या	प्रति इकाईको लागत मुल्य	दिन	जम्मा मुल्य (जम्मा इकाईप्रति युनिटको मुल्य)
	(जनशक्तिको किसिम) चिकित्सक,प.हे.न., ल्याब.टे.सहित				
जम्मा		१००	आर्थिक ऐन नियम अनुसार		३५,००,०००

आपतकालीन अवस्था र महामारी व्यवस्थापनका लागि आवश्यक बजेट :

क्र स	विवरण:	चाहिने बजेट रु.	हाल उपलब्ध बजेट रु.	नपुग बजेट रु.
१	चिकित्सक र स्वास्थ्यकर्मी परिचालन	३५,००,०००।-	०	३५,००,०००।-
२	औषधी उपकरण	३०,००,०००।-	५,००,०००/-	२५,००,०००।-
३	जन चेतनामुलक कार्यक्रम संचालन	३,००,०००।-	१,००,०००।-	२,००,०००।-
४	यातायात तथा ढुवानी	३,००,०००।-	०	३,००,०००।-
५	क्षमता अभिवृद्धि कार्यक्रम	५,००,०००।-	०	५,००,०००।-
६	५ वर्ष मुनिका बालबालिकाहरुमा कुपोषणको व्यवस्थापन	१,००,००,०००।-	०	१,००,००,०००।-
जम्मा		१,७६,००,०००		१,७०,००,०००

जिल्ला स्थित स्वास्थ्य संस्थाका विवरण

लिका	वडा नं	नाम थर	पद	स्वास्थ्य संस्था	ई मेल ठेगाना	सम्पर्क नं
Nepalgunj Sub-Metropolitan City	1	पठविर बुढाथोकी	सि.अ.हे.व. अ		btpathabir565@gmail.com	98498881565
Nepalgunj Sub-Metropolitan City	2	कृष्ण के.सी	सि.अ.हे.व. अ		kkrishnanpi@gmail.com	9848022456

Nepalgunj Sub-Metropolitan City	3	तारा पन्त	स्टाफ नर्स		pantatara2@gmail.com	9845876330
Nepalgunj Sub-Metropolitan City	4	पुष्पा खड्का	अ.हे.व		pushpakhadka1111@gmail.com	9848222186
Nepalgunj Sub-Metropolitan City	5	अन्नजली बुढाथोकी	हे.अ		budhathokianjali47@gmail.com	9866841635
Nepalgunj Sub-Metropolitan City	6	गणेश के.सी	हे.अ		123ganeshkc@gmail.com	9844917502
Nepalgunj Sub-Metropolitan City	7	शन्देस बहादुर शाही	हे.अ		sandeshshahi710@gmail.com	9868894500
Nepalgunj Sub-Metropolitan City	8	केशव राज पौडेल	सि.अ.हे.व. अ		pkeshabraj9@gmail.com	9848043058
Nepalgunj Sub-Metropolitan City	9	अमृता दर्लामी	अ.हे.व		bhc9npi@gmail.com	9847108313
Nepalgunj Sub-Metropolitan City	10	गगन सिंह साउद	सि.अ.हे.व. अ		gagansinghsaud15@gmail.com	9848144055
Nepalgunj Sub-Metropolitan City	11	कविता लामिछाने	अ.हे.व		kabitalamichhane205@gmail.com	9848028415
Nepalgunj Sub-Metropolitan City	12	आरती चौधरी	ज.स्वा.नि	नेपालगंज स्वास्थ्यचौकी	arati.chaudhary462@gmail.com	9866852180
Nepalgunj Sub-Metropolitan City	13	राजबिर बर्णवाल	हे.अ		raiveerbarnawal@gmail.com	9848289150
Nepalgunj Sub-Metropolitan City	14	शरण शाही	हे.अ		bhawaniyapurhp@gmail.com	9858067074
Nepalgunj Sub-Metropolitan City	15	जयराम पाण्डे	ज.स्वा.नि	पिप्रहवा स्वास्थ्यचौकी	jayarampandey62@gmail.com	9848300773
Nepalgunj Sub-Metropolitan City	16	शारदा घर्ती	सि.अ.हे.व. अ	जयसपुर स्वास्थ्यचौकी	hpaispur@gmail.com	9848053523
Nepalgunj Sub-Metropolitan City	17	शर्मिला सुवेदी	हे.अ		sammiabha@gmail.com	9868016542
Nepalgunj Sub-Metropolitan City	18	केशव बहादुर के.सी	ज.स्वा.नि	खासकारकादौ स्वास्थ्यचौकी	keshabpabi2035@gmail.com	9848023172
Nepalgunj Sub-Metropolitan City	19	सुनिल रत्न वज्राचार्य	ज.स्वा.नि		basudevpurhp@gmail.com	9864814725
Nepalgunj Sub-Metropolitan City	20	विरजंग शाह	सि.अ.हे.व. अ	मनिकापुर स्वास्थ्यचौकी	manikapurhp@gmail.com	9848020483
Nepalgunj Sub-Metropolitan City	21	नन्दा गिरी सेन	ज.स्वा.नि		sennanda089@gmail.com	9848136180
Nepalgunj Sub-Metropolitan City	22	सरोज मिश्रा	ज.स्वा.नि		purainihp@gmail.com	9858032577
Nepalgunj Sub-Metropolitan City	23	जितेन्द्र सिंह	अ.हे.व		uhc23npj@gmail.com	9858029280
Kohalpur Municipality	1	निर्मला भण्डारी	अ.न.मि	आधारभूतस्वा स्थ्य स्वा. केन्द्र, वडा नं. १	nirmalabhandari04685@gmail.com	9842661244
Kohalpur Municipality	2	आदित्य चौधरी	हे अ	आधारभूतस्वा स्थ्य स्वा. केन्द्र, वडा नं. २	adiety.chaudhari2@gmail.com	9847983707
Kohalpur Municipality	3	कृष्णाआले	स्टाफनर्स	आधारभूतस्वा स्थ्य स्वा. केन्द्र, वडा नं. ३	krsnaaale2@gmail.com	9868105740
Kohalpur Municipality	4	भुपेशकुमार खत्री	ज.स्वा.नि	रङ्गेना स्वास्थ्य	bhupeshkc2@gmail.com	9860254627

				चौकी, वडा नं. ४		
Kohalpur Municipality	5	आसिफखान	e	आधारभुतस्वा स्थय स्वा केन्द्र, वडा नं. ५	asifkhan9800534000@gmail.com	9800534000
Kohalpur Municipality	6	लक्ष्मणचौलागाई	अ हे व	आधारभुतस्वा स्थय स्वा केन्द्र, वडा नं. ६	chaulagailaxmanc19@gmail.com	9864694932
Kohalpur Municipality	7	सुदनबुढाथोकी	हे अ	सहरीस्वास्थय केन्द्र, वडा नं. ७	sudhan.bc7@gmail.com	9858037704
Kohalpur Municipality	8	जीवनदेवकोटा	हे अ	आधारभुतस्वा स्थय स्वा केन्द्र, वडा नं. ८	devkotajeevan64@gmail.com	9848289922
Kohalpur Municipality	9	पदमबहादुर थारु	अ हे व	आधारभुतस्वा स्थय स्वा केन्द्र, वडा नं, ९	chaudharipadham@gmail.com	9819580430
Kohalpur Municipality	10	दिलबहादुर घर्ति मगर	हे अ	आधारभुतस्वा स्थय स्वा केन्द्र, वडा नं. १०	dilbdrghartimagar@gmail.com	9858040533
Kohalpur Municipality	11	प्रकाशजंग हमाल	सि.अहेवअ धिकृत	कोहलपुरस्वा स्थय चौकी, वडा नं. ११	prakashjhamal@gmail.com	9848031110
Kohalpur Municipality	12	नरेन्द्रथापा क्षेत्री	हे अ	आधारभुतस्वा स्थय स्वा केन्द्र, वडा नं. १२	xetrynaren9@gmail.com	9812491351
Kohalpur Municipality	13	मोहनबोहरा	हे अ	आधारभुतस्वा स्थय स्वा केन्द्र, वडा नं. १३	mohanbohara69@gmail.com	9864732186
Kohalpur Municipality	14	नविनभण्डारा	अहे व	आधारभुतस्वा स्थय स्वा केन्द्र, वडा नं. १४	bnabin9864@gmail.com	9864924587 4
Kohalpur Municipality	15	लिलाधरबुढाथोकी	ज स्वा नि	शमसेरगजंस्वा स्थय चौकी, वडा नं. १५	lilabc2072@gmail.com	9858027640
Rapti Sonari Rural Municipality	1	शकरबहादुर डाँगी	सिअ हे व	खाशकुशमाचौ की, वडा नं.१	shankarbahadurdangi2018@gmail.com	9867877134
Rapti Sonari Rural Municipality	2	फुल सह थारु	हे अ	कचनापुरस्वा स्थय चौकी, वडा नं.२	fulsingtharu5@gmail.com	9848013263
Rapti Sonari Rural Municipality	3	सुमल थारु	हे अ	आधारभुतस्वा स्थय स्वा केन्द्र, वडा नं. 3	uniquesuman32@gmail.com	9868096593
Rapti Sonari Rural Municipality	4	सुमल थारु	हे अ	राप्ती	uniquesuman32@gmail.com	9868096593

				साेनारीअस्प ताल वडा नं. ४		
Rapti Sonari Rural Municipality	5	प्रकाश पाण्डे	अहे व	बिनाेनास्वा स्थ्य चौकी, वडा नं.५		9868036784
Rapti Sonari Rural Municipality	6	नियामत अलि साई	हे अ	आधारभुतस्वा स्थ्य स्वा केन्द्र, वडा नं. ६	niyamatali358@gmail.com	9847961450
Rapti Sonari Rural Municipality	7	कालुराम थारु	हे अ	फल्तेपुरस्वा स्थ्य चौकी, वडा नं.७	kaluchaudhary974@gmail.com	9868140967
Rapti Sonari Rural Municipality	8	बेङ्गु कुमारी परीयार	अ न मी	आधारभुतस्वा स्थ्य स्वा केन्द्र, वडा नं. ८	pariyarbenju@gmail.com	9844888642
Rapti Sonari Rural Municipality	9	मित्र प्रसाद थारु	सिअ हे व	महादेवपुरीस्वा स्थ्य चौकी, वडा नं.९	cmitraprasad@gmail.com	9848042295
Baijanath Rural Municipality	1	Sher Bahadur Rokaya	HA	Chisapani HP	sherbahadur3884@gmail.com	9848186316
Baijanath Rural Municipality	2	Nita Saha	HA	Basic Health Care Center Dikaya	bhcbaijanath2@gmail.com	9843812032
Baijanath Rural Municipality	3	Dipak BK	HA	Naubasta HP	deepaksherpaili@gmail.com	9848023471
Baijanath Rural Municipality	4	Yubaraj Dhital	HA	Basic Health Care Center Baniyavar	bhsc044@gmail.com	9868994259
Baijanath Rural Municipality	5	Chandra Bahadur Khadka	HA	bankatawa PHC	khadkachandra250@gmail.com	9858029660
Baijanath Rural Municipality	6	Bhim Bahadur Khadka	HA	Basic Health Care Center Samjhana	khadkabhim240@gmail.com	9845123113
Baijanath Rural Municipality	7	Dipendra Tharu	HA	Basic Health Care Center Pedari	deepchudhary0949@gmail.com	9866841590
Baijanath Rural Municipality	8	Laxmi Poudel	s.AHW	Titiriya HP	paudellaxmi325@gmail.com	9848116325
Duduwa Rural Municipality	1	Kamal pd upadhya	S.AHW	Holiya HP	upadhyayakp06@gmail.com	9848031272
Duduwa Rural Municipality	2	Hemanta Sarma	PHI	Betani HP	hs248129@gmail.com	9868179777
Duduwa Rural Municipality	3	Rijwan Ahmmad Khan	HA	Bankatti HP	rizwanahamad21khan@gmail.com	9848045057
Duduwa Rural Municipality	4	Khadka Bdr Roka	S.AHW	Basic Health Care Center	rokakhadkabahadur@gmail.com	9848020098
Duduwa Rural Municipality	5	Bir Bahadur Pun	S.AHW	Kamdi Health Post	bipul1975@gmail.com	9858024029
Duduwa Rural Municipality	6	Bhim Bahadur BK	S.AHW	Hirminiya HP	bbk117811@gmail.com	9844886075
Khajura Rural Municipality	1	DEEPAK Dhakal	H.A.	Radhapur health post	deepakdhakal2042@gmail.com	9848060390
Khajura Rural Municipality	2	PRem Chand	A.H.W.	Sitapur Health Post	prembahadur23456@gmail.com	9848026588
Khajura Rural Municipality	3	Jeevan Yadav	A.H.W.	Khajura P H C	jeevany65@gmail.com	9845474168
Khajura Rural Municipality	4	Mannan Khan	A.H.W.	Addarbhut Health centre E gau	mannankhan5588@gmail.com	9804596086

Khajura Rural Municipality	5	Saddam Khan	H. A.	Uddarapur Health post	sk6830730@gmail.com	9848099134
Khajura Rural Municipality	6	Sahid ali Tali	A.H.W.	Addarbhut Health centre puraina	Smalik67864@gmail.com	9858079909
Khajura Rural Municipality	7	Samsuddin Khan H.A		Sonpur Health Post	khanshamsuddin37@gmail.com	9818195565
Khajura Rural Municipality	8	Ubed Khan	H.A.	Raniayapur health post	ubedk1189@gmail.com	9864907423
Janaki Rural Municipality	1	Bishnu Bahadur Bohara	sr.AHW officer	Saigaun Healthpost	bishnubohara398@gmail.com	9848236453
Janaki Rural Municipality	2	Gobinda Bahadur Gautum	sr.AHW officer	Belbhar Healthpost	gobindagtm40@gmail.com	9866448394
Janaki Rural Municipality	3	Gita Paudel	Sr AHW	Indrapur Healthpost	gitapoudel4321@gmail.com	9848044090
Janaki Rural Municipality	4	Nanda Giri	sr.AHW officer	khajurakhur d health post	girinanda0304@gmail.com	9848059195
Janaki Rural Municipality	5	Tamlal Belbase	PHI	Belahari Healthpost	tamlalbelbase2@gmail.com	9848025312
Janaki Rural Municipality	6	Mohan Bahadur Khadka	sr.AHW officer	Ganapur Healthpost	healthpostganapur6@gmail.com	9848205533
Narainapur Rural Municipality	1	KARAM BR CHAUDHARI	S.AHW	KATKUIYA HEALTH POST	karamchaudhary14@gmail.com	9848073019
Narainapur Rural Municipality	2	NABIN BC	HA	LAXMANPUR PHC	nbc004169@gmail.com	9868131431
Narainapur Rural Municipality	3	TAIYAB RAIN	S.AHW	KALAFANT A HEALTH POST	taiyabraeen8@gmail.com	9864042174
Narainapur Rural Municipality	4	DINES KUMAR MAURIYA	HA	NARAINAPUR HEALTH POST	dineshmaurya1232@gmail.com	9868081439
Narainapur Rural Municipality	5	PREM BUDHA	S.AHW	MATEHIYA HEALTH POST	bcprembudha@gmail.com	9848202327
Narainapur Rural Municipality	6	BHARAT RAJ KORATHOKI	S.AHW	GANGAPUR HEALTH POST	bharatrgt5@gmail.com	9848352609

७. संरक्षण:

विषयगत क्षेत्रको नाम : संरक्षण
मुख्य विपद्को किसिम : बाढी, आगलागी, भूकम्प, महामारी आदि ।
क्षेत्रगत अगुवा : जिल्ला प्रशासन कार्यालय बाँके

अनुमानित अबस्था : प्रभावित हुन सक्ने परिवार तथा जनसंख्या : २५००० परिवारका १५०००० जनसंख्या रहने छ भने भण्डै ७५००० जति महिला तथा बालबालिकाको संख्या रहने अनुमान गरिएको छ ।

विषयगत उद्देश्य:

- विपद् जोखिम न्यूनीकरण, पूर्वतयारी, तथा प्रतिकार्यका लागि समन्वय संयन्त्र तयार गरी क्षमता अभिवृद्धि गर्ने ।
- समन्वय संयन्त्रको कार्यक्षेत्र तथा कार्ययोजना तयार गरी स्वतःस्फुर्त रूपमा विपद्को समयमा संरक्षण कार्यमा क्रियाशिल गराउने ।
- जोखिममा रहेका समुहहरूको संरक्षण सुनिश्चितताका लागि आपत्कालिन सहयोगको न्यायोचित वितरणमा सहयोग उपलब्ध गराउने ।
- आपत्कालिन परिस्थितिबाट उत्पन्न हिंसा, उत्पीडन, शोषण, दुर्व्यवहारका जोखिमहरूलाई सम्बोधन गरी प्रकोपबाट प्रभावित मानिसहरूको संरक्षण गर्ने र त्यस्ता दुर्व्यवहारबाट प्रभावित व्यक्तिहरूका लागि आवश्यक सहयोग उपलब्ध गराउने ।
- बालमैत्री ठाउँ तथा मनोसामाजिक परामर्श सम्बन्धी सहयोगको स्थापना गरी बालबालिका तथा महिलालाई सुरक्षित बातावरणमा राख्ने व्यवस्थाको सुनिश्चितता गर्ने ।
- विछोड भएका बालबालिका खास गरी पाँच वर्षको उमेरभन्दा मुनिका केटाकेटी तथा किशोरीहरूको पहिचान,

- यौन दुर्व्यवहार तथा हिंसाका विरुद्ध तिनको अनुगमन, प्रतिवेदन तथा पैरवी गर्ने प्रणालीको स्थापना गरी बालबालिका तथा महिलाहरू माथि हुने यौन दुर्व्यवहार, हिंसा तथा शोषणको रोकथाम गर्ने ।
- विपद प्रतिकार्यको एकिकृत पद्धति भित्र रही सरकारी तथा अन्य सरोकारवाला निकायहरूबीच सहकार्य गर्ने ।

संरक्षण विषयगत क्षेत्रको विपद प्रतिकार्य योजना :

विपद् घटना पश्चातको अबधी	विपद्को अबस्थामा गरिने आपत्कालिन कार्य (विपद्को प्रकृतीमा आधारित)	आपत्कालिन अबस्था सम्बोधन गर्न गरिने पूर्वतयारी कार्य	पूर्वतयारी कार्य सम्बोधन गर्न खाडलको पहिचान	मुख्य जिम्मेवार निकाय	पूर्वतयारी कार्यका लागि अनुमानित लागत
पहिलो दिन	<ul style="list-style-type: none"> • संरक्षण विषयगत क्षेत्रको आकस्मिक बैठक बोलाउने • विषयगत क्षेत्रका सदस्यहरूलाई प्रभावित क्षेत्रमा संरक्षणको अवस्था पहिचानको लागि परिचालन गर्ने, • संरक्षणको अवस्थाको पहिचानको लागि सम्बन्धित संस्था तथा निकायमा सम्पर्क र सम्बन्ध स्थापना गर्ने । 	<ul style="list-style-type: none"> • संरक्षण विषयगत क्षेत्रका सदस्यहरूको सम्पर्क विवरण अद्यावधिक गर्ने । • विषयगत सदस्यहरूलाई संरक्षण सम्बन्धि अभिमुखिकरण गर्ने । 	<ul style="list-style-type: none"> • विपदमा संरक्षण संबन्धि अभिमुखिकरण गरिने तयारीमा • चेकलिष्ट तयारी छ तर अभिमुखिकरण गरिएको छैन • अभिमुखिकरण संचालनका लागि आवश्यक स्रोतको अभाव • तथ्यांक संकलनको लागि फारम (लिंग, उमेर र आवश्यकता खुल्ने हुनु पर्ने) 	जिल्ला प्रशासन कार्यालय, स्थानीय तह सहयोगी: युनिसेफ, रेडक्रस, प्लान, केएर नेपाल, सुआहारा-२	१,०००००।००
दोश्रो दिन	<ul style="list-style-type: none"> • संरक्षण समुहको सम्पर्क व्यक्ति तोक्ने र घटना लेखाजोखाका लागि श्रोत साधन र मानवीय श्रोतको व्यवस्थापन गर्ने । • आपत्कालीन आश्रयस्थलमा सुरक्षाकर्मी परिचालन गर्ने । 	<ul style="list-style-type: none"> • सबै विषयगत समुहको सम्पर्क विवरण तयारी • बैठक तालिका तयारी • श्रोत नक्शांकन 	<ul style="list-style-type: none"> • सम्पर्क विवरण तयारी छ । • बैठक तालिका तयार गरिएको छैन, • श्रोत साधन र मानवीय श्रोतको पहिचान तथा नक्शांकन छ । 	जिल्ला प्रशासन कार्यालय र स्थानीय तहको महिला तथा बालबालिका शाखा	१०,०००।००
पहिलो हप्ता	<ul style="list-style-type: none"> • आपत्कालीन आश्रयस्थल तथा पुनर्वासका क्षेत्रहरूमा पर्याप्त सुरक्षा व्यवस्था मिलाउने । • प्रभावित क्षेत्रका महिला, किशोरी आदीलाई आवश्यकता अनुसार Dignity Kit 	<ul style="list-style-type: none"> • प्रारम्भिक लेखाजोखाका लागि व्यक्तिहरूको नामावली तयारी । • आधाररेखा सम्बन्धी जानकारी । 	<ul style="list-style-type: none"> • सर्वेक्षण चेकलिष्ट तयार छ । • तथ्यांक विश्लेषण सम्पर्क व्यक्ति तोकिएको छ । • 	जिल्ला प्रशासन कार्यालय र स्थानीय तहको महिला तथा बालबालिका शाखा	१०,०००।००

विपद् घटना पश्चातको अबधी	विपद्को अबस्थामा गरिने आपत्कालिन कार्य (विपद्को प्रकृतीमा आधारित)	आपत्कालिन अबस्था सम्बोधन गर्न गरिने पूर्वतयारी कार्य	पूर्वतयारी कार्य सम्बोधन गर्न खाडलको पहिचान	मुख्य जिम्मेवार निकाय	पूर्वतयारी कार्यका लागि अनुमानित लागत
	<p>उपलब्ध गराउने ।</p> <ul style="list-style-type: none"> आश्रयस्थल बालबालिका, महिला, किशोरी मैत्री भए/नभएको अनुगमन गर्ने र आवश्यकता बमोजिम सुधार गर्ने । प्रभावित क्षेत्रको सर्वेक्षणमा सहभागी हुने र प्रतिवेदन तयार पार्ने । प्रतिवेदनको निष्कर्ष क्षेत्रका सदस्यहरू, जिल्ला विपद् व्यवस्थापन समिति तथा अन्य सरोकारवालाहरूलाई जानकारीका लागि उपलब्ध गराउने । प्रतिवेदनमा उल्लेखित Issue हरूलाई उचित रूपमा समाधानको लागि संबन्धित क्षेत्रहरू संग समन्वय गर्ने । महिला बालबालिका, जेष्ठनागरिक, अपांगता भएका, गर्भवति, सुत्केरी, किशोरीहरूको उपयुक्त संरक्षणका लागि सुरक्षा संयन्त्र सफल बनाउने । 	<p>अनुगमनको लागि चेकलिष्ट तयार गर्ने र मुद्रण गर्ने</p> <ul style="list-style-type: none"> सङ्कलन गरिएको जानकारीको विश्लेषणका लागि सम्पर्क व्यक्ति तोक्ने । 			
पहिलो महिना	<ul style="list-style-type: none"> जोखिममा रहेका समूहहरूको पहिचान लगायत पहिलो ३० दिनभित्र तत्कालीन मानवीय सहयोगका लागि सम्बन्धित क्षेत्र संग समन्वय गर्ने र आवश्यक व्यवस्था मिलाउने । ५ वर्ष मुनिका सुत्केरी र ६ महिना सम्मका 	<ul style="list-style-type: none"> विभिन्न सङ्गठनहरूसँग उपलब्ध मौजदातको तथ्यांक संकलन गर्ने । बाल आश्रय गृहको नक्शांकन गर्ने महिला पुर्नस्थापनागृहको 	<ul style="list-style-type: none"> उपलब्ध मौजदातको तथ्यांक संकलनको लागि टिम गठन गरिएको छैन । बालआश्रय गृहको पहिचान भैसकेका । महिला पुर्नस्थापना गृह 	स्थानीय तह महिला तथा बालबालिका शाखा, युनिसेफ, सिबिन, युनेस्को, माईती, साथी, एफ.एन.सी, वेस, प्लान,	<p>८५०,०००।००</p> <p>२५०,०००।०० (लैंगिक हिंसामा परेका महिलाहरूका लागि</p>

विपद् घटना पश्चातको अबधी	विपद्को अबस्थामा गरिने आपत्कालिन कार्य (विपद्को प्रकृतीमा आधारित)	आपत्कालिन अबस्था सम्बोधन गर्न गरिने पूर्वतयारी कार्य	पूर्वतयारी कार्य सम्बोधन गर्न खाडलको पहिचान	मुख्य जिम्मेवार निकाय	पूर्वतयारी कार्यका लागि अनुमानित लागत
	<p>वच्चाका आमाहरू तथा गर्भवती महिलाहरूका लागि आवश्यक पोषण युक्त खाना र लत्ता कपडा ।</p> <ul style="list-style-type: none"> छ. प्रभावित महिला, बालबालिका तथा वृद्ध, वृद्धाहरूलाई निरन्तर मनोसामाजिक परामर्श र पिडितहरूले गुनासो गर्नका लागि हेल्पडेस्क स्थापना र त्यसको प्रभावकारी कार्यान्वयन गर्ने 	<p>ब्यबस्था गर्ने</p> <ul style="list-style-type: none"> अपांग तथा वृद्ध, वृद्धाक लागि पुनर्स्थापना गृहको ब्यबस्था मिलाउने परामर्शकताहरूको पहिचान अपुग सामग्रीको पहिचान गर्ने । 	<p>पहिचान भैसकेको छ ।</p> <ul style="list-style-type: none"> अपाङ्ग तथा वृद्ध, वृद्धाहरूको पुनर्स्थापना गृह पहिचान भैसकेको छ । परामर्शकर्ताहरूको पहिचान गरिएको छ । 	केएर नेपाल, वि गुप, भेरी वृद्धाश्रम	
दोश्रो महिना	<ul style="list-style-type: none"> लैंगिकतामा आधारित हिंसामा परेका बालबालिका तथा महिलाहरूलाई पुनर्स्थापना गृहमा राख्ने व्यवस्था मिलाउने । संरक्षणको आवश्यकता भएका वृद्ध वृद्धा र अपांगता भएका व्यक्तिहरूलाई पुनर्स्थापना गृहमा राख्ने व्यवस्था मिलाउने । आदि..... परिवार बाट विछोडिएका बाल बालिकाहरूलाई बाल पुनर्स्थापना गृहमा राख्ने व्यवस्था मिलाउने । 	<ul style="list-style-type: none"> पुनर्स्थापना गृहको पहिचान र समन्वय गर्ने । मनोसामाजिक परामर्शकर्ता प्रयोग गर्ने । 			
तेश्रो महिना	<ul style="list-style-type: none"> संरक्षण विषयगत क्षेत्रबाट भएगरेका सम्पूर्ण कार्यको समिक्षा/ अनुगमन गर्ने थप श्रोतको खोजी र समन्वय 	<ul style="list-style-type: none"> संरक्षण विषयगत क्षेत्रका सदस्यहरूको टोली निर्माण गर्ने । श्रोत खोजिको लागि सम्वन्धित निकायसंग समन्वय गर्ने 			

संरक्षण बिषयगत क्षेत्रको कार्यान्वयन योजना सहितको प्राथमिकता प्राप्त पूर्वतयारी कार्य :

कार्य तालिका		विपद् पर्नु अगाडि गरिने पूर्वतयारी कार्य	आश्यकता (कति)	कहाँ	हालको अवस्था	मुख्य जिम्मेवार निकाय	बजेट
महिना	हप्ता						
वैशाख	तेस्रो	समन्वय बैठक (आपत्कालीन परिस्थिति भन्दा पहिले, त्यस्तो अवधिमा र त्यसपछि बैठक कति पटक गर्ने) कसले बोलाउने भन्ने बारेमा मन्जुर गर्ने	आवश्यकता अनुसार	जिल्ला प्रशासन कार्यालय	आवश्यकता अनुरूप बैठक बसेको	जिल्ला प्रशासन कार्यालय	३०,०००
	तेस्रो	पूर्वतयारी तथा सहयोग सम्बन्धी गतिविधिका लागि सम्पर्क व्यक्तिको नाम तथा सम्पर्क ठेगाना सहित निकायहरूको भूमिका तथा जिम्मेवारी परिभाषित गर्ने		जिल्ला प्रशासन कार्यालय	लिस्टको अपडेट गर्नुपर्ने	जिल्ला प्रशासन कार्यालय	०
	चौथो	संरक्षण समुहको लेखाजोखा गर्नका लागि छुट्टै फरमेट तयार गर्ने	एक पटक	जिल्ला प्रशासन कार्यालय	फरमेट छ	स्थानीय तह, महिला बालबालिका शाखा	५०,०००
	चौथो	जानकारी सङ्कलन सम्बन्धी औजार प्रयोग गर्ने बारेमा प्रशिक्षण उपलब्ध गराउने । आधाररेखा सम्बन्धी जानकारी तथ्याङ्क संकलन र अद्यावधिक गर्ने	तालिम दिनुपर्ने १ वटा	स्थानको पहिचान पछि गरिने	आधारभूत सर्वेक्षण भएको	युनिसेफ, प्लान र सेभ द चिल्ड्रेन, रेडक्रस	५०,००० १०,०००
जेष्ठ	पहिलो	आधाररेखा जानकारी/अन्य स्रोतबाट तथ्याङ्क सङ्कलन क. बाढी जान सक्ने गाविससँग सम्बन्धित क्षेत्रगत जानकारी/तथ्याङ्क सार्वजनिक सुविधाहरू रहेका ठाउँको नक्सा उपलब्ध भएमा) जिल्ला/स्थानीय तहको नक्सा र जिल्लाका विभिन्न निकाय/सरोकारवालाहरूसँग उपलब्ध स्रोतको नक्साङ्कन			तथ्याङ्क अद्यावधिक गर्ने । जिल्ला समन्वय समितिसंग समन्वय गर्ने	स्थानीय तह महिला बालबालिका शाखा, नेपाल रेडक्रस सोसाइटी	१०,०००
	दोस्रो	मनोविमर्श, लैंगिकतामा आधारित हिसां, अभिलेखिकरण, प्रतिवेदन आदिको लागि आवश्यक निर्देशिका, फर्म आदि तयार गर्ने । संरक्षण लेखाजोखाका लागि समुदायमा आधारित संरक्षण संयन्त्रहरूको क्षमता अभिवृद्धि तथा परिचालन (भि.सी.पी.सी., निगरानी समुह, बाल क्लब, किशोरी क्लब) आदि	एक पटक	बाँके जिल्लाका प्रभावित क्षेत्रहरू	सबै छ अपडेट गर्नुपर्ने ।	युनिसेफ, प्लान नेपाल, सेभ द चिल्ड्रेन, सिबिन, साथी, बाल हेल्पलाईन, टिपिओ., बाँके युनेष्को क्वब, स्याक, माईती	५०,०००
	तेस्रो	जिल्लाका संरक्षण समुह	३० जना		आधारभूत	युनिसेफ,	१३०,०००

कार्य तालिका		विपद् पर्नु अगाडि गरिने पूर्वतयारी कार्य	आश्यकता (कति)	कहाँ	हालको अवस्था	मुख्य जिम्मेवार निकाय	बजेट
महिना	हप्ता						
						सेभ द चिल्ड्रेन	
		जम्मा					४,२०,००

संरक्षण विषयगत क्षेत्रको सदस्यहरुको विवरण:

क्र.स.	जिल्लाका क्षेत्रगत साभेदारको नाम	सम्पर्क व्यक्ति	मो.नं.	इमेल
१	जिल्ला प्रशासन कार्यालय बाँके	सूर्य बहादुर खत्री	९८५८०२७७७७	cdonpj@gmail.com
२	शिक्षा विकास समन्वय इकाइ	राम सुरेश यादव	९८४८०२९९९२	deobanke@gmail.com,
३	जिल्ला प्रहरी कार्यालय	श्याम कृष्ण अधिकारी	९८५८०९०२५४	
४	सेभ द चिल्ड्रेन	शेर बहादुर रौले	९८५८४२३२३६	sherbahadur.raule@savethechildren.org
५	बी-ग्रुप	डुम्मर सुनार	९८५८०६७०१५	
६	साथी संस्था	पवित्रा बोहरा	०८१-५२३०७७	
७	शक्ति समुह	निर्मला पौडेल	९८५८०८०८९२	
८	बेस	संगिता चौधरी	९८४८३७२०२	
९	सिबिन नेपाल	शिद्धराज पनेरु	९८५८०२८८२८	shidharajpaneru@gmail.com
१०	भेरी बृद्धाश्रम	युवराज अधिकारी	९८४८०४३६७९	
११	माईती नेपाल	केशव कोईराला	९८५८०२४२७१	
१२	आर.आर.एन. नेपालगञ्ज	सुरेन्द्र कार्की	९८४९३५३९७२	yeskarki@gmail.com
१३	इन्सेक, बाँके	सरस्वती मल्ल	९८४८०२५९३३	

संरक्षण विषयगत क्षेत्रको सदस्यहरुको श्रोत साधनको उपलब्धताको नक्शांकन

क्र.सं.	उद्धारका क्षेत्रहरु	कार्यान्वयन गर्ने निकाय	उपलब्ध श्रोतहरु
१	अन्तरिम हेरचाह सहयोग	साथी संस्था	२० देखि २५ जनाका लागि सेल्टरको व्यवस्था (हल पनि उपयोग गर्न सकिने)
		माईती नेपाल	५० जनाका लागि सेल्टरको व्यवस्था
		निल सागर बृद्धाश्रम	५० जनाका लागि ठाँउको अपलब्धता
		भेरी बृद्धाश्रम	५० जनाका लागि ठाँउको अपलब्धता
		आई.एन.एफ.	१० जनाका लागि सेल्टरको व्यवस्था
		सिबिन नेपाल	२५ जनाका लागि सेल्टरको व्यवस्था छ।
२	मानवीय श्रोत सहयोग	स्थानीय तह, महिला तथा बालबालिका शाखा	आवशक्तानुसार
		सिबिन नेपाल	१३
		माईती नेपाल	१९
		बाँके युनेस्को क्लब	आवश्यकता अनुसार
		नेपाल मुस्लिम विकास समाज केन्द्र	१३
		एकीकृत सामाजिक विकास केन्द्र	आवश्यकता अनुसार
		थ्रि एन्जल्स नेपाल	२
		अभियान नेपाल	३
		सामाजिक विकास मञ्च	१०
		ग्रामिण समाज उत्थान मञ्च	१०
		समाज सुधार कार्यक्रम नेपाल	आवश्यकता अनुसार
		डेक नेपाल	२८
		बाँके नेत्रहिन संघ	५

		साथी नेपाल	आवश्यकता अनुसार
		प्लान नेपाल	आवश्यकता अनुसार
		माईती नेपाल	९
		युनिसेफ	आवश्यकता अनुसार
		सेभ द चिल्डेन	आवश्यकता अनुसार २-५ जना
३	सामाजिक सुरक्षा अनुगमन	स्थानीय तह, महिला तथा बालबालिका शाखा	७ जना
		सिबिन नेपाल	२ जना
		एफा	५ जना
		सेभ द चिल्डेन	१ जना
		प्लान नेपाल	३ जना
		माईती नेपाल	२ जना
		युनिसेफ	१ जना

संरक्षणमा मानवीय सहयोगको न्यूनतम मापदण्ड :

कोरोना भाइरस (कोभिड १९) को संक्रमणलाई मध्यनजर गरी सामाजिक दुरी कायम गर्दै व्यक्तिगत स्वास्थ्य सुरक्षाका सामाग्रीहरूको प्रयोगकासाथ तपसिल बमोजिमका क्रियाकलापहरू गर्ने:

- प्रभावित जनसमुदायको अधिकारको कुनै पनि उल्लङ्घन, दुर्व्यवहार तथा शोषण अथवा भेदभावको अनुगमन गर्ने र प्रतिवेदन पेस गर्ने संयन्त्रको स्थापना गर्ने अथवा स्थापित संयन्त्रलाई प्रयोगमा ल्याउने ।
- विभिन्न समुदायका सदस्यहरूबाट, विशेषतः अति गरिब तथा पछाडी पारिएका समुहबाट मानवीय सहयोग तथा आधारभूत सेवा सुविधामा समान पहुँच सहयोग पाए नपाएको अनुगमन गर्ने ।
- साभेदारहरूका बीचमा अभिलेख राख्ने तथा दर्ता गर्ने प्रणालीमा एकरूपता सुनिश्चित गर्ने ।
- बाल-मैत्री ठाउँलगायत बाल-बालिका तथा महिलाहरूका लागि सुरक्षित वातावरणको सिर्जना गर्ने ।
- शिक्षा तथा संरक्षणसम्बन्धी सहयोग कार्यक्रममा मनो-सामाजिक सहयोगलाई एकीकरण गर्ने ।
- हेरचाह गर्ने व्यक्तिहरूबाट बाल-बालिकाहरू विछोडिने कार्यको रोकथाममा सहयोग गर्ने ।
- विछोडिएका तथा परिवार साथ नभएका बाल-बालिकाहरू, खास गरी पाँच वर्षको उमेरभन्दा मुनिका बाल-बालिका तथा किशोरीहरूको पहिचान, दर्ता तथा स्वास्थ्य जाँचको सहजीकरण गर्ने र खोजी तथा पुनर्मिलनमा संलग्न साभेदारहरूलाई सहयोग उपलब्ध गराउने ।
- परिवारबाट विछोडिएका तथा साथ नभएका बाल-बालिकाहरू र अन्य जोखिममा परेका समुह जस्तै: परिवार नभएका, बृद्ध, अपांग तथा दिर्घ रोगबाट पीडित समुहका मानिसहरूलाई हेरचाह तथा संरक्षण प्रदान गर्ने (वास तथा अन्य सेवाको व्यवस्था ।
- मानवीय सहयोग तथा स्थायी समाधानका बारेमा आन्तरिक रूपमा विस्थापित मानिसहरूलाई नियमित रूपमा सूचनाको प्रवाह भइरहेको छ भन्ने कुरा सुनिश्चित गर्ने ।
- पुनर्स्थापना कार्यक्रम तथा स्थायी समाधानको तर्जुमा गर्ने कार्यमा आन्तरिक रूपमा विस्थापित व्यक्तिहरूलाई संलग्न बनाउन प्रयास गर्ने ।
- शिविर तथा पुनर्वासका क्षेत्रहरूमा पर्याप्त सुरक्षाका लागि पैरवी गर्ने ।

द. समूह: शिक्षा व्यवस्थापन

विषयगत क्षेत्रको नाम	: आपतकालीन शिक्षा व्यवस्थापन
मुख्य विपद्को किसिम	: बाढी, आगलागी, भूकम्प, कोभिड १९ महामारी आदि ।
क्षेत्रगत अगुवा :	: शिक्षा विकास तथा समन्वय इकाई बाँके ।
योजना निर्माण :	२०७९ जेठ

१ अनुमानित अवस्था:

बाँके जिल्लामा विगतका वर्षहरूको अनुभवलाई हेर्ने हो भने राप्तीसोनारी, डुडुवा र नरैनापुर गाउँपालिकाका धेरै जसो विद्यालयहरू, नेपालगंज उपमहानगरपालिका, खजुरा, बैजनाथ र जानकी गाउँपालिकाका केही विद्यालयहरू बाढीबाट प्रभावित भएको विपत्तिको अवस्था आउंदा अस्थायी आश्रयका रूपमा प्रायः विद्यालयहरूलाई नै प्रयोग गरिने भएकाकाले विद्यालयहरू वढी प्रभावित भएको। यस जिल्लामा २०७८ को तथ्यांक अनुसार जम्मा विद्यालय संख्या ५७१ र बालविकास केन्द्र ५६३ रहेको छ । सबै भन्दा वढी बाढीले प्रभावित हुने स्थानिय तहमा राप्तीसोनारी, डुडुवा र

नरैनापुरमा क्रमशः ७२,४० र ४९ विद्यालयहरू रहेका छन् । बाढीबाट यो वर्ष प्रत्यक्ष रूपमा ८० विद्यालय र ६५ वटा बालविकास केन्द्रका गरी ७३०० बालबालिकाहरू प्रभावित हुन सक्ने अनुमान गरिएको छ । साथै गत वर्ष देखि कोभिड १९ को कारणले शैक्षिक क्षेत्रलाई ठुलो असर पुर्याई पठन पाठन प्रभावित भएको अवस्था थियो । यस शै.सत्र देखि नियमित पठन पाठन हुनेछ भन्ने आशा र विश्वास लिईएको छ । कोभिड १९ कै कारण धेरै जना शिक्षकहरूले मृत्युवरण गरेका,आकस्मिक आउने बाढी र त्यसलेपुर्याउने असरबाट बालबालिकाको निरन्तर सिकाईलाई कसरी अगाडी बढाउने, बालबालिकाहरूको शिक्षा पाउने अधिकारलाई कसरी सुनिश्चित गर्ने र जोखिममा परेका बालबालिकाहरूलाई मनोसामाजिक परामर्शकसरी प्रदान गर्ने र सिकाईलाई निरन्तरता दिन उपयुक्त सिकाइ सामग्री प्रदान गर्ने गराउने हेतुयो पूर्व तयारी तथा प्रतिकार्य योजना निर्माण गरिएको छ ।

विपद्बाट सम्भावित क्षतिहरू यस प्रकार हुन सक्ने छन् ।

२ भूकम्प, बाढी, आगलागी,शितलहर,लु तथा कोरोना महामारीबाट शिक्षा क्षेत्रमापर्ने सम्भावित क्षतिहरू

- लामो समय सम्म विद्यालय बन्द रहनु तथा विद्यालय खुले पनि कक्षा संचालन हुन नसक्ने ।
- विद्यालय भवनहरू र शिक्षण/सिकाइका सामग्रीहरू नष्ट हुने ।
- शिक्षक/विद्यार्थीहरू हताहत /जनधनको क्षति हुने ।
- विद्यालयहरूसम्म पहुँच नहुने
- विद्यालयमा क्षति हुनाले शिक्षण सिकाईमा अवरोध पुग्ने
- आन्तरिक रूपमा विस्थापितहरूका लागि प्रभावित नभएका विद्यालयहरू आवासको रूपमा परिणत हुने ।

उद्देश्य: आपतकालिन शिक्षा व्यवस्थापन क्षेत्रले संचालन गर्ने विपद् राहत प्रतिकार्य कार्यक्रमको उद्देश्यहरू निम्नानुसार निर्धारण गरिएको छ ।

समष्टिगत उद्देश्य :

- सामान्य अवस्था एवं स्थायित्वमा फर्काउने कार्यको सहजीकरण गर्नका निमित्त विद्यालय जाने उमेरका तथा प्रभावित सम्पूर्ण विद्यार्थीहरूको गुणस्तरीय शिक्षामा निरन्तर तथा तत्काल पहुँच सुनिश्चित गर्ने ।
- सुरक्षित सिकने वातावरण उपलब्ध गराएर विपद्बाट परेको मनोवैज्ञानिक असरको सामना गर्ने कार्यमा विद्यार्थीहरू र शिक्षकहरूलाई मद्दत गर्न योगदान पुऱ्याउने ।

विशिष्ट उद्देश्य :

- प्राकृतिक विपद्बाट प्रभावित विद्यालय जाने उमेरका बालबालिकाहरू तथा शिक्षकहरूलाई गुणस्तरीय शिक्षाको निरन्तरता सुनिश्चित गर्नका लागि र उनीहरूलाई सुरक्षित रूपमा सिकाउने एवं सिकने वातावरण उपलब्ध गराउन नेपाल सरकार तथा स्थानीय सरोकारवालाहरूलाई सहयोग उपलब्ध गराउने
- प्रभावकारी आपत्कालीन पूर्वतयारी तथा सहयोगलाई सहजीकरण गर्नका निमित्त क्षेत्रगत समूहका सदस्यहरूका बीचमा प्रभावकारी समन्वय, अनुगमन तथा सूचनाको आदान- प्रदान सुनिश्चित गर्ने ।
- आपत्कालीन परिस्थितिमा पहिलो सहयोग उपलब्ध गराउने व्यक्तिका रूपमा सरोकारवालाहरूको क्षमता बढाउने ।
- द्रुत तथा चालू (**Rapid and on-going**) शिक्षाका लागि लेखाजोखा सञ्चालन गरिन्छ भन्ने कुरा सुनिश्चित गर्ने ।
- आपत्कालीन परिस्थितिमा रहेका बालबालिकाहरूको शिक्षाका निमित्त युनिसेफका प्रमुख प्रतिवद्धताहरू (**UNICEF's Core Commitments**तय **Children in Emergencies for Education**)तथा INEEs† न्यूनतम मापदण्डबाट निर्देशित भएर उपयुक्त सहयोग कार्यक्रम सञ्चालन गर्ने ।
- आपत्कालीन परिस्थितिमा सहयोग उपलब्ध गराउनका लागि रणनीतिक साभेदारी तथा अन्य साभेदार/क्षेत्रहरू (**Clusters**)सँग सम्बन्धको स्थापना तथा त्यसलाई सुदृढ पार्ने ।
- स्थानीयतहले विपद् र जोखिम न्यूनिकरण योजना तयार गरी कार्यान्वयन गर्ने ।

६२ • विपद् र जोखिम न्यूनिकरणका सकारणकारी प्रतिकार्य योजना सुदृढ, बौद्धिक र आन्वयिक)उने ।

४ विषयगत क्षेत्रका सदस्य संस्थाहरूको सम्पर्क विवरण:

क्र.सं.	कार्यालय	सम्पर्क ब्यक्ति	सम्पर्क नं.	इमेल
१	शिक्षा विकास तथा समन्वय इकाई	राम सुरेश यादव	९८४८०२१९९२	deobanke@gmail.com,
२	यूनिसेफ	मन्जु वाग्ले	९८५७०१७२५७	mwagle@unicef.org
३	सेभ द चिल्ड्रेन	शेर बहादुर रौले	९८५८४२३२३६	sherbahadur.raule@savethechildren.org
४	प्लान नेपाल इन्टरनेशनल नेपाल क्षेत्रिय कार्यालय सुर्खेत	वेद प्रसाद डांगी	९८६८०८४७९०	bedprasad.dangi@plan-international.org
५	सामाजिक सचेतन सरोकार मंच स्याक नेपाल बाँके	लक्ष्मी प्रसाद शर्मा	९८५८०२८८५१	laxmisharmamanikapur@gmail.com
६	बाँके युनेस्को क्लब	रवि तुलाधर	९८५८०२११३६	ravi.tuladhar@bankeunescoclub.org
७	वेस	संगिता चौधरी	९८४८०७०८९४	chaudharysangita01@gmail.com
८	सामाजिक विकास मञ्च	घनश्याम उपाध्याय	9858020604	sdfbanke@gmail.com,grijalsdf@gmail.com
९	रुम टु रिड	खड्क कुवर, सुस्मा राई	९८०१३६२५८१, ९८०१९७७८१०	khadga.kunwar@roomtoread.org Sushma.rai@roomtoread.org
१०	डेक	जीवन गिरी	९८५८०२११०५	jeevangiri.decnepal@gmail.com
१२	नेपाल रेडक्रस सोसाइटी	निरञ्जना मल्ल	९८५८०२२३०६	niranjana.malla23@gmail.com , banke@nrch.org
१३	जनक शि. सामग्री केन्द्र	रवीन्द्र प्र शर्मा	९८४७०६१३१९	
१४	एन प्याक्सन	श्याम व. कुवर	९८५८०२३४२३	
१५	जनजागरण समाज खजुरा	राम बहादुर पुन	९८४८०४६२९५	Ramdr.pun034@gmail.com
१६	नेपाल शिक्षक महासंघ	पवन यादव	९८५८०६७०००	pkpawankumar353@gmail.com
१७	जय पृथ्वी सामुदायिक सीकाई केन्द्र	तारा प्रसाद खनाल	०८१५५१०१७, ९८४९५१८८५९	
१८	नेपाल पुस्तक तथा स्टेशनरी व्यवसाय महासंघ जिल्ला शाखा बाँके	किशोर आचार्य	९८५८०२११४४	

५ आवश्यक सामग्री र अनुमानित लगतको विवरण:

क्र.सं.	अनुदान प्राप्त हुने निकाय	रकम	खर्चको विवरण	लक्ष्य	इकाइ	दर	जम्मा	कैफियत
१	शिक्षा विकास समन्वय इकाई	२१५००	प्रबोधिकरण	१०५	विद्यालय	२००	२१५००	

क्र.सं.	अनुदान प्राप्त हुने निकाय	रकम	खर्चको विवरण	लक्ष्य	इकाइ	दर	जम्मा	कैफियत
२	यूनिसेफ	१०००००	शैक्षिक सामग्री	२५	विद्यार्थी	४०००.	१०००००	
३	रूम टु रिड	१०००००	अस्थायी सिकाई केन्द्र स्थापना	८	केन्द्र	१२५००	१०००००	
४	प्लान नेपाल/ स्याक नेपाल	१,०००००	वैकल्पिक शिक्षण	जिल्ला भरी	विद्यार्थी		१०००००	
५	बाँके यूनेस्को क्लव	५००००	व्यवस्थापन खर्च/बैठक	१०	बैठक सामग्री	५०००	५००००	
६	एस डि एफ/ सेभ द चिल्ड्रेन	६००००००	शैक्षिक सामग्री	१३	विद्यार्थी	४०००	६००००००	राप्तीसोनरी र डूडूवा
७	वेस	५२०००	शैक्षिक सामग्री	१३	विद्यार्थी	४०००	५२०००.	
८	सिविन	५२०००	शैक्षिक सामग्री	१३	विद्यार्थी	४०००	५२०००.	
९	जनजागरण समाज खजुरा	५२०००	शैक्षिक सामग्री	१३	विद्यार्थी	४०००	५२०००.	
१०	वी ग्रुप	५२०००	शैक्षिक सामग्री	१३	विद्यार्थी	४०००	५२०००.	
११	एन प्याबसन	५२०००	शैक्षिक सामग्री	१३	विद्यार्थी	४०००	५२०००.	
१२	प्याबसन	५००००	वैकल्पिक शिक्षण	जिल्ला भरी	विद्यार्थी		५००००.	
१३	नेपाल शिक्षक महासंघ	५००००	वैकल्पिक शिक्षण	जिल्ला भरी	विद्यार्थी		५००००।	
१४	डेक नेपाल	१५००००.	वैकल्पिक शिक्षण	जिल्ला भरी	विद्यार्थी		१५०००००	
१५	नेपाल रेडक्रस सोसाइटी		मानवीय सहयोग	जिल्ला भरी	विद्यार्थी			
	जम्मा	६८८१५००.					६८८१५००.	

अनुमानित प्रभावित विद्यार्थी सख्या .७३००
 प्रति विद्यार्थी इकाइ लागत ४०००
 अनुमानित लागत २९२०००००
 नपुग रकम २२३१८५००

६. Standard Operating Procedures (SOP)

:

शिक्षामा मानवीय सहयोग सम्बन्धी न्यूनतम मापदण्ड

- विपद् परेको पहिलो हप्ताभित्र शिक्षा सम्बन्धी क्षतिको विवरण र शिक्षा क्षेत्रमा सहयोग गर्ने संलग्न व्यक्तिहरूका बारेमा द्रुत रूपमा तथ्यांक संकलन गर्ने ।
- शिक्षा विकास तथा समन्वय इकाइ र स्थानीय क्षेत्रगत सदस्यहरूसँगको समन्वयमा तथा प्रभावित समुदायहरूसँगको परापर्शमा प्रभावित/आन्तरिक रूपमा विस्थापित बाल-बालिकाहरूको शिक्षालाई जारी राख्नका निमित्त तिनका निमित्त अस्थायी रूपमा सिकने ठाउँ पत्ता लगाउने ।
- सम्भव भएसम्म यथाशक्य चाँडो अर्थात् सिद्धान्ततः पहिलो दुई हप्ताभित्र, न्यूनतम मापदण्ड बमोजिम ६ देखि ८ हप्ताभित्र न्यूनतम पूर्वाधारसहित विद्यालय जाने बाल-बालिकाहरूका निमित्त अस्थायी रूपमा सिकने ठाउँ तथा स-साना बाल-बालिकाहरूका लागि सुरक्षित ठाउँ खडा गर्ने ।
- विद्यालयहरू पुनः खुला र शिक्षण-सिकाइका सामग्री उपलब्ध गराएर र अर्ध-संरचनागत मनोरञ्जनका सामग्रीको व्यवस्था मिलाएर पढाइ जारी राख्ने र शिक्षक तथा विद्यार्थीहरूको पुनः शिक्षण सिकाई क्रियाकलाप प्रारम्भ गर्ने ।

६. पीडित बाल-बालिकाहरूलाई नियमित शिक्षा प्रणालीमा क्रमशः संलग्न गराउदै लैजाने ।

७. प्रभावित बालबालिकाहरूलाई वितरण गरिने शैक्षिक सामग्रीमा न्यूनतम निम्न सामग्रीहरू समावेश गरिनेछ ।

- क. स्कूल भोला थान १, ख. स्कूल पोशाक एक सेट
ग. कापि एक दर्जन घ. ज्योमेट्री बक्स थान १
ड.पेन्सिल बट्टा १ च.पाठ्यपुस्तक १ सेट
- द. समग्र विद्यालय व्यवस्थापनमा सुधार ल्याउन विपद व्यवस्थापन बारे विद्यालय सुधार योजनामा समावेश गरी अल्पकालीन र दीर्घकालीन योजना निर्माण गर्ने,
९. विपद व्यवस्थापन सम्बन्धी कार्य गर्ने गैर सरकारी संघ संस्थाहरूको खोजी गरी प्रभावित क्षेत्रमा सेवा सुविधा सरल र सहज तरिकाले वितरण गर्ने
१०. प्रभावित प्रत्येक विद्यालयहरूमा प्र.अ.सहित २ जना फोकल पर्सन तोक्ने

नोट: बुदा नं ७मा उल्लेखित सामग्रीको अनुमानित रकम रू ४००० लाग्ने छ ।

विपद प्रतिकार्य योजना २०७९:

क्र.स.	क्रियाकलाप	लक्ष्य	समयावधि	प्रक्रिया	जिम्मेवार निकाय	बजेट	उपलब्धी सूचक
१. पूर्व तयारी (Preparedness)							
१	प्रबोधिकरण	१ पटक	जेष्ठको पहिलो दोस्रो हप्ता	शिक्षा विकास तथा समन्वय इकाइको स्टाफ बैठकमा प्रबोधिकरण गराउने	शिक्षा समूह		सबै स्टाफको क्षमता विकास हुने
२	Contingency Plan,, form printing, अद्यावधिक गर्ने,	१ पटक	जेष्ठको पहिलो दोस्रो हप्ता	शिक्षा क्लस्टरको बैठकबाट	शिक्षा समूह		अद्यावधिक हुने
३	तथ्यांक फाराम छपाई	आवश्यकता अनुसार	आवश्यकता अनुसार	तथ्यांक फाराम वितरण गरी अभिमुखिकरण गर्ने	शिक्षा समूह		तथ्यांक संकलन हुने
४	शिक्षा क्लस्टर समन्वय बैठक	आवश्यकता अनुसार	आवश्यकता अनुसार	शिक्षा विकास तथा समन्वय इकाइले व्यवस्थापन गर्ने	सम्पर्कव्यक्ति		बैठक बसी आवश्यक निर्णय हुने ।
५	संचार संजाल विकास गर्ने	आवश्यकता अनुसार	जेष्ठको पहिलो दोस्रो हप्ता	संजाल गठन र सम्पर्क स्थापना	सम्पर्कव्यक्ति		समुह तालिका निर्माण हुने छ ।
६	School/ECD kit boxखरिद	१ पटक	२०७९ असारसाउन, भदौ	शिक्षा क्लस्टरको बैठकबाट स्रोत व्यवस्थापन गर्ने	शिक्षा समूह		सामग्री तयारी अवस्थामा
७	जनचेतना	१ पटक	२०७९ असारसाउन, भदौ	स्थानीय तह शिक्षा शाखाले स्वास्थ्य संग समन्वय गरी जनचेतनाका काम गर्ने	शिक्षा शाखा प्रमख, शिक्षक महासंघ, शिक्षा समूह		जनस्तरमा सचेतना भएको हुने
८	विद्यालय निर्मलिकरण	१ पटक	२०७९ असारसाउन, भदौ	स्थानीय तह शिक्षा शाखाले स्वास्थ्य संग समन्वय गरी काम गर्ने	शिक्षा शाखा प्रमख		विद्यालय संख्या
९	समन्वयीकरण	आवश्यकता अनुसार	असार, श्रावण र	अन्तर विषयगत समूह	शिक्षा क्लस्टर		पूर्वाधारको काम पुरा

क्र.स.	क्रियाकलाप	लक्ष्य	समयावधि	प्रक्रिया	जिम्मेवार निकाय	बजेट	उपलब्धी सूचक
			भदौ				
२.प्रतिकार्य(Response)							
क्र.स.	क्रियाकलाप	लक्ष्य	समयावधि	प्रक्रिया	जिम्मेवार निकाय	बजेट	उपलब्धी सूचक
१	दूत लेखोजोखा गर्ने	१ पटक	भदौ	७ दिन भित्र तथ्यांक संकलन गरिने	शिक्षा समूह, स्थानिय तह		तथ्यांक विश्लेषण गरी प्रभावित संख्या यकिन हुने
२	School/ECD kit box वितरण	१ पटक	२०७९ भदौ,अशोज	शिक्षा क्लस्टरको बैठकबाट वितरण गरिने	शिक्षा समूह,स्थानिय तह		सामग्री वितरण भएको हुने
३	TLCस्थापना	आवश्यकता अनुसार	२०७९ भदौ,अशोज	आवश्यकता अनुसार केन्द्र स्थापना गरिने	I/Ngos,GO S /DDRC, शिक्षा समूह, स्थानिय तह,		केन्द्र स्थापना हुने
४	मनो सामाजिक परामर्श कर्ताको व्यवस्थापन	१ पटक	२०७९ असोज	परामर्श कर्ताको छनोट र तालिम व्यवस्थापन	I/Ngos / Gos,DDRC /wco,local gov		परामर्श कर्ताको नियुक्ति र तालिम भै कक्षामा उपस्थित हुने
५	अन्तर क्लस्टर समन्वय	१ पटक	२०७९ जेष्ठ असार	अन्तर क्लस्टर बैठक गरेर	शि वि स इ		बैठकको निर्णय हुने
३.पुर्नलाभ (Recovery)							
१	बजेट तथा योजना निर्माण		२०७९ जेष्ठ पहिलो र दोस्रो हप्ता	शिक्षा समूहको छलफलबाट	शिक्षा क्लस्टर समूह		योजना निर्माण गरी आवश्यक बजेटको व्यवस्थापन हुने
२	शिक्षक बालबालिका,अभिभावक,वि.व्य.स.को क्षमता विकास गर्ने		२०७९ अशोज	तालिम गोष्ठीको आयोजना गर्ने	वि. व्यवस्थापन समिति,अभिभावक,विद्यार्थी शिक्षक		सरोकारवालाहरूको क्षमता विकास हुने
३	भौतिक पूर्वाधार निर्माण गर्ने		२०७९ मंसिर	स्थानीय निकाय र समुदायको सहयोगमा सहयोग जुटाउने	वि. व्यवस्थापन समिति,शि वि तथा स इ, स्थानिय तह		भौतिक पूर्वाधारहरूको निर्माण र मर्मत हुने
४	खेल सामग्रीको विकास र वितरण		२०७९ असोज	शिक्षा समूह, स्थानियतह तह,वि.व्य.स.,शि.अ.संघ	विद्यालय		खेल सामग्री को व्यवस्थापन हुने छ ।
५	नियमित अनुगमन र सहयोग		२०७९ अशोज	सरोकारवालाहरूको संलग्नतामा संयुक्त अनुगमन गरिने	विद्यालय		सरोकारवालाहरूको संलग्नताबाट स्थलगत निरीक्षण तथा अनुगमन हुने
६	बैकल्पिक शिक्षण व्यवस्थापन		२०७९ आषाढ	स्थानीय एफ एम रेडियो ,टि भि, तथा स्वअध्ययन सामग्री, अनलाइन बाट शिक्षण सिकाइ क्रियाकलाप संचालन गर्ने।	शिक्षा समूह रस्थानिय तह		संचालन र क्रियाकलाप संख्या

क्र.स.	क्रियाकलाप	लक्ष्य	समयावधि	प्रक्रिया	जिम्मेवार निकाय	बजेट	उपलब्धी सूचक
७	घुम्टी शिक्षण		२०७९ आषाढ देखि	सिकाई केन्द्र स्थापना गरेर	शिक्षा समुह र स्थानिय तह		शिक्षणमा सहभागि संख्या
८	पाठ्यपुस्तक वितरण		२०७९ जेष्ठको अन्तिम सप्ताहदेखि	विद्यालयले सवै विद्यार्थीलाई पाठ्यपुस्तक वितरणको व्यवस्था गर्ने	विद्यालयहरु		पाठ्यपुस्तक प्राप्त गर्ने विद्यार्थीसंख्या
४. अल्पीकरण (Metigation)							
१	मापदण्ड वमोजिमसीकाई केन्द्र स्थापना गर्ने		२०७९ असार देखि	भवन निर्माण गर्दा मापदण्ड वमोजिम कार्यान्वयन गर्ने	व्यवस्थापन समिति, शिक्षा क्लस्टर, स्थानिय तह		मापदण्ड वमोजिम भवन निर्माण हुने
२	अवस्था विश्लेषण गर्ने		२०७९ असोज	अस्थायी शिक्षण केन्द्र र विद्यालयको अवस्था विश्लेषण गर्ने	व्यवस्थापन समिति, शिक्षा क्लस्टर, स्थानिय तह		तथ्यांक विश्लेषण भै अस्थायी शिक्षण केन्द्र र विद्यालयको सुरक्षित स्थानमा स्थानान्तरण हुने

९. पूर्वाधार विकास :

विषयगत क्षेत्रको नाम : पूर्वाधार विकास (पुर्नलाभ तथा पुनःस्थापना)
मुख्य विपद्को किसिम : बाढी, आगलागी, भूकम्प, कोभिड-१९ महामारी आदि ।
क्षेत्रगत अगुवा : जिल्ला समन्वय समिति/पूर्वाधार विकास कार्यालय

अनुमानित अवस्था :

- मुख्य विपद् बाढीबाट २५,००० घरपरिवारका १५०,००० जनसंख्या प्रभावित हुनसक्ने पूर्वानुमान गरीएको छ
- उल्लेखित संख्यामा मानवीय असर गर्ने विपद् आएको अवस्थामा जिल्लाका नदि नालाले किनारका वस्तीहरु र त्यस समुदायमा पुग्ने बाटो, पुलपुलेसा, कलभर्ट आदिमा नराम्रो असर पर्ने देखिन्छ ।
- अन्य सार्वजनिक पूर्वाधारहरु विद्युत् आपूर्ति, सञ्चार, खानेपानी संरचनाहरु आदिमा पनि असर पर्ने देखिन्छ ।
- विपद् प्रभावित समुदायसम्म तत्काल राहत प्रतिकार्यको सहज पहुचको लागि यथासक्य चाँडो भौतिक पूर्वाधारहरुको पुनर्स्थापना/पुनर्निर्माण गरी सुरक्षित पहुचको सुनिश्चितताका साथ सार्वजनिक सेवा सुचारु गर्ने

पूर्वाधार विषयगत क्षेत्रगत समुहका सदस्यहरु

क्र.सं	सम्पर्क व्यक्ति	पद	निकाय	सम्पर्क नं.	ईमेल
१	रेखा श्रेष्ठ	नि जिल्ला समन्वय अधिकारी	जिल्ला समन्वय समिति	९८५८०४०९९६	info@ddcbnke.gov.np rekha.shrestha2020@gmail.com
२	राम आश्रय शाह	प्रमुख	शहरी विकास तथा भवन कार्यालय	९८५८०३९०२७	ubobanke@gmail.com
३	होम बहादुर एसी	प्रमुख	सडक डिभिजन कार्यालय	९८५८०६०६०८	bronepalgunj@gmail.com
४	लखन लाल मल्लिक	प्रमुख	नेपाल विद्युत प्राधिकरण	९८५८०५९९७७	nepalgunj@nea.org.np
५	सुरेन्द्र महर्जन	प्रमुख	भूमिगत जलस्रोत तथा सिचाइ विकास डिभिजन	९८५८०३५३६६	gwidddnpj@gmail.com
६	विदुर खड्का	प्रमुख	सघिय आयोजना इकाइ	९८५८०२०२६४	dudbcnepalgunj@gmail.com
७	दामोदर भन्डारी	अध्यक्ष	नेपाल पत्रकार महासंघ	९८५८०२०६६०	damu660@gmail.com
८	नमस्कार शाह	अध्यक्ष	गैसस महासंघ	९८५८०२९६७७	

९	तिलक न्यौपाने	प्रमुख	खा.पा. तथा स.डि.कार्यालय नेग.	९८५७८२१०९४	wssdobanke@yahoo.com.
१०	दोलख ब.डाँगी	प्रमुख	नेपाल रेडक्रस सोसाईटी	९८५८०२०९५९	dolakh.dangi@gmail.com
११	निरज न्यौपाने	प्रमुख	नेपाल टेलीकम	९८५११७५७६२	
१२	रविन्द्र बहादुर थापा	प्रमुख	जनताको तटबन्ध	९८४८०३००७२	pep6lamhidang@gmail.com
१३	कृष्ण बहादुर वि.क.	प्रमुख	जलस्रोत तथा सिचाइ विकास डिभिजन बाँके	९८५८०४०१८८	wriddobane@gmail.com
१६	सन्दीप अग्रवाल	प्रमुख	हेवि इक्युमेन्ट डिभिजन कार्यालय	९८५८०३५०१२	dorhedbanke@gmail.com

पूर्वाधार विकास बिषयगत क्षेत्रको विपद् प्रतिकार्य योजना

विपद् पश्चात को अवधि	विपद्को अवस्थामा गरिने आपतकालीन कार्य (विपद्को प्रकृतिमा आधारित)	आपतकालीन अवस्थामा गरिने पूर्वतयारी कार्य	पूर्वतयारी कार्य संवोधन गर्न नपुग श्रोत पहिचान	जिम्मेवार निकाय	अनुमानित लागत
पहिलो दिन	विपद् प्रभावको सूचना स्थानीय स्वयंसेवकबाट सङ्कलन गर्ने ।	संभावित विपद् जोखिम स्थानमा संचार संयन्त्र स्थापना गर्ने ।	कुसुममा स्थापित पानीको सतह मापन केन्द्रमा संचार संयन्त्र स्थापना गरिएको	DDMC/ DEOC/ DCC	
	जिल्ला विपद् व्यवस्थापन समितिको आकस्मिक बैठकको आयोजना	सबै सदस्यहरु र सरोकारवाला निकायहरुको सम्पर्क व्यक्ति चयन गर्ने	गरिसकिएको	DDMC/ DEOC/ DCC	
दोस्रो दिन	Rapid assesment Tools परिचालन गरी सूचना संकलन गरिने र विषयगत टोली बैठक गर्ने	सदस्यहरुको सम्पर्क अद्यावधि गर्ने ।	भैसकेको	DDMC/ DEOC/ NRCS	
	सूचना विश्लेषण गरी प्रारम्भिक सहयोगको योजना प्रतिवेदन प्रतिवेदन तयार पार्ने	तथ्यांक विश्लेषणको लागि क्षेत्र सदस्यहरुको बैठक	क्षेत्र सदस्यहरुको सम्पर्कसूची तयार रहेको ।	जि.स.स. र रेडक्रस	८०००
पहिलो हप्ता	क्षति भएका सार्वजनिक संरचनाको लेखाजोखा गर्ने ,तत्काल मर्मत गर्न पर्ने संरचनाको लागत तयार पारी मर्मत शुरु गर्ने	मौजुदा निर्माण उपकरण, सामग्री र आर्थिक श्रोतको पहिचान गर्ने	श्रोत पहिचान नभएको	जिसस/स्थानीय तह र पूर्वाधार सम्बन्धी निकायहरु	३००००००
पहिलो महिना	DDMC बैठक, विपद्को समिक्षा	सबै क्षेत्रगत अगुवा र सरोकारवाला निकायहरुसँग समन्वय र बैठकको योजना गर्ने		DDMC/ DEOC/ DCC	
दोस्रो महिना	जिल्ला स्थित सरोकारवाला निकायहरु एवं क्षेत्रगत सदस्यहरुको समन्वय तथा एम.सि.कार्ट कार्यभार	विपद् प्रतिकार्य संचालन गर्दा प्राप्त अनुभव र राम्रा पक्ष तथा सधार गर्नपर्ने	श्रोत पहिचान नभएको	DDMC/DCC पूर्वाधार विकास कार्यालय	

अवधि			पहिचान		
		गर्ने र कार्यशाला स्थलको छनौट			
तेस्रो महिना	विपद् प्रतिकार्यको प्रतिवेदन सबै सरोकारवालाहरु लाई संप्रेषण गर्ने	विपद् प्रतिकार्यको विस्तृत अभिलेख संकलन गरी भाषागत एवं तथ्यांक अद्यावधि गर्ने ।		DDMC/DCC पुर्वाधार विकास कार्यालय	

परिच्छेद-३ कार्यान्वयन र पुनरावलोकन रणनीति

१. विपद् प्रतिकार्य पूर्वतयारी योजना क्रियाशील हुने :

यो योजना जिल्लामा प्रमुख प्रकोपको समयमा विषयगत क्षेत्रहरुको क्रियाशीलता बढाउन मार्गदर्शनको रुपमा रहनेछ । यस भित्र रहेका क्षेत्रगत योजनाहरुलाई आत्मसाथ गरी विषयगत क्षेत्रका सदस्यहरुले मानविय क्षेत्रमा सहयोग उपलब्ध गराउन सक्नेछन् ।

२. विपद् पूर्वतयारी र प्रतिकार्य योजनाको कार्यान्वयन :

यसको कार्यान्वयन हरेक विषयगत क्षेत्रले तय गरेका पूर्वतयारी तथा प्रतिकार्य योजना बमोजिम हुनेछ । यस योजनाको कार्यान्वयनका लागि विषयगत अगुवा संस्था/निकायहरुले नेतृत्वदायी भूमिका खेल्नेछन् । यस योजनाले विषयगत क्षेत्रहरुलाई कार्यसम्पादनको प्रभावकारीताका लागि जवाफदेही बनाउने छ ।

३. विपद् पूर्वतयारी तथा प्रतिकार्य योजनाको नियमित समीक्षा तथा अद्यावधि :

विपद् पूर्वतयारी तथा प्रतिकार्य योजनाको वार्षिक रुपमा समीक्षा गरी नियमित अद्यावधिक गरिनेछ । विपद्को समयमा प्रतिकार्य गरिसकेपछि आवश्यकतानुसार पुनः समीक्षा गरिने छ । हरेक विषयगत क्षेत्रले आ-आफ्नो क्षेत्रको कार्यसम्पादनको विस्तृत समीक्षा गरी अद्यावधिक योजना र प्रतिवेदन जिल्ला विपद् व्यवस्थापन समितिलाई उपलब्ध गराउनु पर्ने छ ।

परिच्छेद-४ प्रतिवेदन तथा अभिलेखन

१. प्रतिवेदन तथा सञ्चार :

विपद् प्रतिकार्यको प्रतिवेदन तथा सञ्चार विपद् पूर्वतयारी तथा प्रतिकार्य योजना तर्जुमा मार्गदर्शन २०६७ पहिलो संशोधन २०७६ मा उल्लेख भएको अनुसूचि १६ अनुसार गरिने छ । प्रतिवेदनको जानकारी सबै सरोकारवालाहरूलाई जिल्ला प्रशासन कार्यालयमा स्थापित जिल्ला आपत्कालीन कार्यसञ्चालन केन्द्र (DEOC) बाट उपलब्ध गराईनेछ । आपत्कालिन समयमा जिल्ला विपद् व्यवस्थापन समितिको प्रत्यक्ष निर्देशनमा रहेर घटना विवरण तयार गर्ने र त्यसलाई स्थानीय, प्रादेशिक तथा केन्द्रीय तहमा प्रवाह गरिने छ ।

२. संस्थागत व्यवस्था :

नेपालमा विपद् व्यवस्थापनको कानूनी संरचनाको शुरुवात २०३९ सालमा जारी भएको दैवीप्रकोप उद्धार ऐन, २०३९ र हाल परिमार्जित विपद् जोखिम न्यूनिकरण तथा व्यवस्थापन ऐन २०७४ बाट भएको हो । यो ऐनले सरकारलाई विपद्को सामना गर्न तयार हुने र विपद्को समयमा प्रतिकार्य गर्ने जिम्मेवारी प्रदान गरेको छ । यो ऐनले मुलुकको इतिहास मै पहिलो पटक विपद् व्यवस्थापनको लागि केन्द्र देखि स्थानीय तहसम्म संस्थागत संरचनाको व्यवस्था गरेको छ । अतः यसको संस्थागत व्यवस्था कानूनमा उल्लेख भए वमोजिम नै जिल्ला विपद् व्यवस्थापन समितिको मातहतमा रहि रहने छ ।

३. अभिलेखीकरण :

जिल्ला विपद् व्यवस्थापन समितिले जिल्ला अगुवा सहयोगी संस्था (DLSA) र जिल्ला आपत्कालीन कार्य सञ्चालन केन्द्रको समन्वयमा जिल्ला विपद् पूर्वतयारी तथा प्रतिकार्य योजनाको दस्तावेज २०७९ अद्यावधिक गरिएको छ । आगामी दिनहरूमा हुने अद्यावधिकरणलाई पनि नियमित रूपमा अभिलेखीकरण गरिदै लगिनेछ ।

४. अनुमोदन प्रक्रिया :

मिति २०७९ जेष्ठ २६ गते जिल्ला विपद् पूर्व तयारी तथा प्रतिकार्य योजना अनुमोदनको लागि जिल्ला विपद् व्यवस्थापन समितिको बैठक आयोजना गरियो । बैठकमा सहभागी जिल्ला विपद् व्यवस्थापन समितिका पदाधिकारी/सदस्यहरू लगायत सरोकारवाला निकायहरूबाट प्राप्त सल्लाह सुझावहरूलाई ग्रहण गर्दै पुनःयस योजनामा समावेश गरी बाँके जिल्लाको विपद् प्रतिकार्य पूर्वतयारी योजना २०७९ अनुमोदन गरिएको छ ।

५. सन्दर्भ सामग्री पुनरावलोकन :

क्र.सं.	सन्दर्भ सामग्री	मुख्य सिकाई	सुझाव भए
१	बाँके जिल्ला विपद् प्रतिकार्य योजनाहरू २०६५ देखि २०७७	विपद् प्रतिकार्य योजना क्रियाशिल भई कार्यान्वय भएको छ ।	
२	जिल्ला जनसंख्या पार्श्व चित्र, बाँके, ०६९/०७०	जनगणनाको अद्यावधि नयाँ तथ्यांक समावेश गरिएको ।	
१.	जिल्ला आकस्मिक योजना, २०६८	गतवर्ष जिल्लामा विपद् प्रतिकार्य नभएको ।	
२.	जिल्ला विपद् पूर्वतयारी योजना २०६८ दोस्रो संस्करण	जिल्लाको समग्र विपद्लाई समेटिएकोले योजना बनाउनका लागि सहयोगी ।	
३.	जिल्लामा विगतमा गरिएका विपद् प्रतिकार्यको अभिलेख ।	विगतका कामहरूको अभ्यासले विपद् प्रतिकार्य योजनाको लागि सहज गराएको ।	
४.	आकस्मिक विपद् व्यवस्थापन योजना, २०६७	२०६७ सालमा महामारीको समयमा प्रयोग ।	
५.	विपद् पूर्वतयारी तथा प्रतिकार्य योजना तर्जुमा मार्गदर्शन २०६७	विषयगत एवं एकिकृत विपद् प्रतिकार्य योजना बनाउन सहज ।	
७	विपद् जोखिम न्यूनीकरणका लागि राष्ट्रिय रणनीति, २०६६	राष्ट्रिय स्तरमा तयार नीतीबारे जानकारी र जिल्ला स्तरमा समायोजन गर्ने प्रक्रियाबारे स्पष्टता ।	

८	विपद् जोखिम न्यूनीकरण तथा व्यवस्थापन ऐन, २०७४(पहिलो संशोधन २०७६)	ऐनले व्यवस्था गरेको मापदण्ड र सरकारी संरचनाबारे जानकारी ।	
९	स्थानीय सरकार सञ्चालन ऐन, २०७४	विपद् जोखिम न्यूनीकरणमा स्थानीय निकायको भूमिकाबारे जानकारी ।	
१०	स्फेयर परियोजना	राहत मापदण्ड र आवश्यकताबारे जानकारी ।	
११	स्थानीय विपद् जोखिम व्यवस्थापन योजना तर्जुमा निर्देशिका २०६८	जोखिम व्यवस्थापनका स्थानीय गतिविधहरू पहिचान र कार्यान्वयनबारे जानकारी ।	
१२	स्वास्थ्य र पोषण योजना सन् २००८ देखि २०११ (४ वर्ष)	तत्कालिन समयको बाढी विपद्पश्चात फैलिएको महामारी संक्रमणमा प्रभावकारी भएको ।	
१३	जिल्ला आपतकालीन कार्य संचालन कार्यविधि, पूर्वानुमानमा आधारित बाढी पूर्वतयारी कार्यविधि (२०७४) र नेपाल रेडक्रस सोसाइटीको वार्षिक प्रतिवेदन		

६. पूर्व सूचना प्रणाली

जिल्ला विपद् व्यवस्थापन समितिको मिति २०७९ जेष्ठ २६ गते को बैठकबाट पूर्वसूचना प्रणालीलाई निम्नानुसार क्रियाशिल गरिने छ ।

पूर्वतयारीसंग सम्बन्धित कार्यहरूको प्राथमिकिकरण :

- ✓ विपद्संग सम्बन्धित सरोकारवाला निकायहरूसंग समन्वय बैठक गर्ने
- ✓ जिल्ला भित्रका सबै स्थानीय तहका विपद् व्यवस्थापन समितिहरूलाई तालिम प्रदान गर्ने
- ✓ सबै स्थानीय तहका विपद् व्यवस्थापन समितिहरूमा मनसुन पूर्वतयारी कार्यशाला संचालन गर्ने
- ✓ विपद् पूर्वतयारी सम्बन्धी अभिमुखीकरण गर्ने
- ✓ जिल्ला भित्रका सबै स्थानीयतहका विपद् व्यवस्थापन समितिलाई पुनरावलोकन गरी अध्यावधिक गर्ने
- ✓ तालिम प्राप्त दक्ष जनशक्तिहरूको विवरण/लेखाजोखा राख्ने र अध्यावधिक गर्ने
- ✓ विषयगत समितिहरूको नियमित बैठक गर्ने
- ✓ जिल्ला आपतकालीन कार्य संचालन केन्द्रको क्षमता अविबृद्धि गर्ने ।
- ✓ पूर्व तयारीका लागि कृत्रिम घटना अभ्यास गर्ने

जल तथा मौसम विज्ञान कार्यालयको दायित्व :

सि.नं	क्रियाकलाप	जिम्मेवार निकाय	सहयोगी निकाय	समय	उपलब्ध स्रोत,साधन, जनशक्ति	कैफियत
१	तीन दिन (७२ घण्टा) सम्मको मौसमको पूर्वानुमान दैनिक विहान ६ बजे पूर्वानुमान सूचना जारी गर्ने । विषम अवस्थामा कुनै बेला पनि सूचना जारी हुनेछ, मौसमको विशेष अवस्थामा चेतावनी सहितको आकस्मिक मौसम बुलेटिन जारी हुनेछ । आवश्यकता अनुसार विग्रदो मौसमको अवस्थाबारेको पूर्वसूचना समेत जारी गरिनेछ, (आकस्मिक मौसम बुलेटिन र मौसम पूर्वसूचना जुनसुकैवेला पनि	जल तथा मौसमक विज्ञान कार्यालय	मौसम पूर्वानुमान महाशाखा, काठकाडौं	३ दिन सम्मको	२ जना डेडिकेटेट	

	जारि गरिनेछ)					
२	तीन दिन (७२ घण्टा) सम्मको बाढीको पूर्वानुमान कर्णाली नदी भेरी नदी र अन्य शाखा नदीहरुको बाढीको पूर्वानुमान तथा पूर्वसूचना बुलेटिन दैनिक रुपमा बिहान ७ बजे अपडेट गरिनेछ। विषम अवस्थामा जुनकुनै बेला बुलेटिन जारी हुनेछ।	जल तथा मौसमक विज्ञान कार्यालय	मौसम पूर्वानुमान महाशाखा, काठकाडौं	३ दिन सम्मको		राप्ती नदीमा ३ दिन र साना नदीहरुमा १ दिन सम्मको पूर्वानुमान गरिनेछ
३ (क)	<ul style="list-style-type: none"> बाढी तथा मौसम पूर्वसूचना प्रवाहरु अतिजन्य मौसम र बाढी सूचना जल तथा मौसम विज्ञान विभागको आधिकारिक वेबसाइटहरु क्रमश mfd.gov.np र hydrology.gov.np मा राखिने छ, तत्कालै जिल्ला विपद व्यवस्थापन समिति र जिल्ला आपतकालीन कार्यसञ्चालन केन्द्रमा सूचना संप्रेषित गरिनेछ, जारी भएको पूर्वसूचना बुलेटिन जल तथा मौसम विज्ञान कार्यालयको आधिकारिक www.hydrology.gov.np /, Nepal Flood Alert (नेपाल बाढी सूचना) र deocbanke को face book page मा राखिनेछ, बाढी सतर्कता तह नजिक पुग्न लागेमा, सतर्कता तह पार गरेमा, खतरा तह पार गरेमा वा अन्य विषम अवस्थामा नेपाल टेलिकम र एनसेल मार्फत बाढी बाट प्रभावित हुने मुख्य नदी जलाधारका सर्वसाधारणहरुलाई मोवाइलमा क्व पठाइने छ, देशैभरका सर्वसाधारणको लागि ११५५ नम्बरको टोलफ्री सेवा बाढी पूर्वसूचना प्रदान गर्ने उद्देश्यले मनसुन 	जल तथा मौसम विज्ञान कार्यालय	जिल्ला विपद व्यवस्थापन समिति, जिल्ला आपतकालीन कार्यसञ्चालन केन्द्र	पूर्वानुमान तथा पूर्वसूचना बुलेटिन जारी भएको आधा घण्टा भित्र संपुर्ण सरोकारवालाहरु तथा सर्वसाधारणहरुमा प्रवाह भैसक्ने छ		

	<p>भर सञ्चालन गरिनेछ,</p> <ul style="list-style-type: none"> ● मौसम पूर्वानुमानको हकमा सर्वसाधारण लगायतका लागि ११५५, ०८१५३५१११, १६६०८१५२०१०, २४ सै घण्टा खुल्ला राखिनेछ, ● अत्यन्तै विषम प्रकृतिको बाढी तथा मौसमको पूर्वानुमान भएको खण्डमा प्रेष विज्ञप्ति समेत जारी गरिनेछ, ● बाढी र मौसम बुलेटिन सबै सञ्चारका माध्यमहरूलाई नियमित रूपमा प्रदान गरिनेछ। 					
४ ख	<p>बाढी तथा मौसम पूर्वसूचना प्रवाह र जल तथा मौसम विज्ञान विभाग कार्यालयबाट जारी भएको पूर्वसूचना जिल्ला स्थित सबै सरोकारवाला निकायहरूले आफ्नो मातहतको निकायहरू मार्फत प्रभावित हुन सक्ने सबै समुदाय र व्यक्तिहरूमा पुऱ्याउने</p>	जिल्ला प्रशासन कार्यालय, DEOC, LEOC	नेपाल रेडक्रस सोसाइटी, मास मेडिया	सूचना प्राप्त हुनासाथ		

विपद्को अनुमानित अवस्था :

- बाढीबाट सम्भाव्य प्रभावित २० हजार परिवारका १००,००० जनसंख्यालाई बाढीको सूचना गर्नु पर्ने ।
- डुवान भई प्रभावित समुदायले सम्बन्धित निकायसँग सम्पर्क विस्तार गर्नुपर्ने ।
- सूचना प्रसारण प्रविधिहरू अवरुद्ध वा नष्ट भएर सूचना आदान प्रदानमा समस्या आउन सक्छ ।
- सूचना तथा तथ्याङ्क संकलनमा कठिनाई उत्पन्न हुनेछ ।
- सूचना अभावको कारण तत्काल खोज तथा उद्धार कार्य गर्न कठिनाई ।

विषयगत उद्देश्य:

- बाढी प्रभावित समुदायलाई बाढीको पूर्वसूचना प्रदान गर्ने ।
- प्रभावित समुदायलाई खोज तथा उद्धार एवं राहत व्यवस्थापन क्षेत्रसँग सम्पर्क विस्तार गराउने ।
- विपद्को समयमा गठित सबै विषयगत क्षेत्रहरूको उपयुक्त परिचालन तथा समन्वय कायम गर्ने ।

जल तथा मौसम विज्ञान कार्यालयको विपद् अवस्थामा आधारित आपतकालीन प्रतिकार्य योजना

विपद्को घटना पश्चातको अवधि	विपद्को अवस्थामा गरिने आपतकालीन कार्य (विपद्को प्रकृतिमा आधारित)	आपतकालीन अवस्था सम्बोधन गर्न गरिने पूर्वतयारी कार्य	पूर्वतयारी कार्य गर्न नपुग श्रोतको पहिचान	मुख्य जिम्मेवार निकाय	पूर्वतयारी कार्यका लागि अनुमानित लागत

पहिलो दिन	<ul style="list-style-type: none"> डुडुवा तथा राप्तीनदीको किनारमा रहेका जल मापन केन्द्रका जल मापकहरूलाई समय समयमा सम्पर्क गरी बाढीको सूचना संकलन गर्ने जिल्ला प्रशासन कार्यालयमा रहेको विद्युतिय डिस्प्ले बोर्डमा सम्पर्क गर्ने । सम्भाव्य प्रभावित समुदायहरूलाई बाढीको सूचना रेडियो र टेलिफोन मार्फत प्रवाह गर्ने बाढीको मौसममा प्रत्येक घण्टाको समाचारमा राप्ती नदीको पानीको तह जानकारी गराउने । प्रभावित समुदायहरूको जानकारी संकलन गर्ने विषयगत क्षेत्रहरूलाई सूचना सम्प्रेषण गर्ने । नियमित प्राप्त सूचनाहरूलाई विषयगत क्षेत्रको बैठक गरी विश्लेषण गर्ने जिल्ला प्रशासन कार्यालयले प्रमुख जिल्ला अधिकारी मार्फत गृह मन्त्रालयमा जानकारी गराउने 	<ul style="list-style-type: none"> जलमापन केन्द्रहरूको सम्पर्क व्यक्तिहरूको नाम र फोन नम्बर संकलन गर्ने । बाढी प्रभावित समुदायहरूलाई सूचना गर्न सम्पर्क व्यक्तिहरूको नाम र फोन नम्बर संकलन गर्ने प्रत्येक समुदायमा सूचना सम्पर्क व्यक्तिहरूलाई अभिमुखिकरण गर्ने र जलमापकहरूको फोन नम्बरहरू उपलब्ध गराउने । जिल्ला प्रशासन कार्यालय, जिल्ला समन्वय समिति, सुरक्षा निकायहरू, नेपाल रेडक्रस र रेडियोहरूले सूचना सम्पर्क व्यक्ति पहिचान गर्ने विभिन्न स्थानीय रेडियो एफ एम स्टेसनको फोन नम्बर र सम्पर्क व्यक्तिहरूको सूचि तयार गर्ने र वितरण गर्ने । रेडियो पत्रकारहरूलाई www.hydrology.gov.np, www.drrportal.gov.np बारे अभिमुखिकरण गर्ने । 		जिल्ला प्रशासन कार्यालय, जिल्ला आपतकालीन कार्यसंचालन केन्द्र, जिल्ला समन्वय समिति., सबै सुरक्षा निकायहरू, ने.रे.सो. बाँके, विभिन्न स्थानीय एफएम,	
दोस्रो दिन	<ul style="list-style-type: none"> जल मापन केन्द्रहरूमा नियमित सम्पर्क गर्ने र सूचना सम्प्रेषण गर्ने । विषयगत क्षेत्रको बैठक गरी रेडक्रसले सूचना प्रवाह गर्ने स्थानीय रेडियोबाट प्रभावित तथ्याङ्क सम्प्रेषण, LDMC/LEOC ले जिल्ला प्रशासन कार्यालय, DEOC र क्रमशः NEOC.तथा गृह मन्त्रालयमा निरन्तर जानकारी गराउने 			जि.प्रशासन का., जि.स.स., जिल्ला प्रहरी कार्यालय	

कार्यान्वयन योजना सहितको प्राथमिकता प्राप्त पूर्वतयारी कार्य:

क्र.सं.	प्राथमिकता प्राप्त पूर्वतयारी कार्यको सूची	मुख्य जिम्मेवार निकाय	कार्यान्वयन गर्ने तरिका	समय सिमा (तालिका)
१.	जलमापन केन्द्रहरूको सम्पर्क व्यक्तिहरूको नाम र फोन नम्बर अद्यावधिक गर्ने ।	DEOC, जल तथा मौसम कार्यालय कोहलपुर	सम्पर्क गरी नम्बर संकलन गर्ने	सम्पन्न
२.	बाढी प्रभावित समुदायहरूलाई सूचना गर्न सम्पर्क व्यक्तिहरूको नाम र फोन नम्बर सङ्कलन गर्ने ।	नेपाल रेडक्रस सोसाईटी, स्थानीय आपतकालीन कार्यसंचालन केन्द्रहरू	महत्वपूर्ण टेलिफोन सूचि तयार गरी वितरण गर्ने	सम्पन्न

	वितरण गर्ने ।			
४.	जिल्ला प्रशासन कार्यालय, जिल्ला समन्वय समिति, सुरक्षा निकायहरू, रेडक्रस र रेडियोहरूले सूचना सम्पर्क व्यक्ति पहिचान गर्ने ।	सम्बन्धित निकाय	विपद्मा कार्यरत संस्था तथा अन्य स्रोतहरू मार्फत	मनसुन पूर्व
५.	प्रत्येक पालीकामा सूचना सम्पर्क व्यक्तिहरूलाई अभिमुखिकरण गर्ने र जलमापकहरूको फोन नम्बरहरू उपलब्ध गराउने ।	जिल्ला समन्वय समिति DEOC, जल तथा मौसम कार्यालय कोहलपुर	बैठक, कार्यशाला	मनसून पूर्व
६.	सञ्चारकर्मीहरूलाई www.hydrology.gov.np बारे अभिमुखिकरण गर्ने ।	जिल्ला प्रशासन कार्यालय DEOC, जल तथा मौसम कार्यालय कोहलपुर रेडक्रस	बैठक, कार्यशाला	मनसून पूर्व

अनुसूचीहरू:

अनुसूची १

३ दिने बाढी पूर्वानुमान र पूर्वतयारी सम्बन्धी कार्य संचालन विधि पूर्वानुमानमा आधारित पूर्वतयारी योजनामा सही पूर्वानुमान र उपलब्ध समयको आधारमा पूर्वतयारीका कार्यहरू निर्धारण गर्नु पर्दछ। यसमा सामान्य सतर्क रहनेदेखि जोखिमयुक्त ठाउँमा रहेका समुदाय र स्थानान्तरण गर्न मिल्ने धनसम्पत्ति अस्थायी रूपमा सुरक्षित ठाउँमा सार्ने सम्मका क्रियाकलाप हुन सक्छन्। यस्तो योजना प्रकोपको प्रकृति, समय र संभावित प्रभावक्षेत्रको भरपर्दो आधिकारिक पूर्वसूचनाको आधारमा तय गरिनु पर्दछ। प्रकोप आउने समयसीमा नजिक हुन थालेपछि वा प्रकोपको पूर्वानुमान प्राप्त भएपछि गरिने क्रियाकलापहरूको योजना विषयगत रूपमा लागु गर्न सकिन्छ । यहाँ त्यसको कार्यसंचालन विधिको केही चरणहरू समावेश गरिएको छ ।

(क) ट्रिगर संयन्त्र :

पूर्वानुमानका स्रोतहरू	उच्च सम्भाव्यता	मध्यम सम्भाव्यता	न्यून सम्भाव्यता
जल तथा मौसम विज्ञान विभाग र क्षेत्रीय एकीकृत बहुप्रकोप पूर्वसूचना प्रणाली (RIMES)	३ दिनमा १८० मिलिमिटर भन्दा बढी वर्षा हुने	३ दिनमा ६०-१८० मिलिमिटर वर्षा हुने	३ दिनमा ६० मिलिमिटर भन्दा कम वर्षा हुने
विश्व बाढी सतर्कता प्रणाली (GloFAS) र जल तथा मौसम विज्ञान विभागो	३ दिनमा खतरा स्तर नाघ्ने सम्भाव्यता ७०% भन्दा बढी	३ दिनमा खतरा स्तर नाघ्ने सम्भाव्यता ५०-७०%	३ दिनमा खतरा स्तर नाघ्ने सम्भाव्यता ५०% भन्दा कम

(ख) भूमिका तथा उत्तरदायित्व तालिका :

ट्रिगर	गर्नु पर्ने कार्यहरूको विवरण (के)	जिम्मेवार निकायहरू (को)
--------	-----------------------------------	-------------------------

लेभल		
उच्च	उच्च, मध्यम र न्युन संभाव्यताको लागि साधारण पूर्व तयारी र १० दिने पूर्व तयारीका सम्पूर्ण गतिविधिहरू सबै सम्भाव्यता स्तरका लागि सम्बन्धित निकायहरूद्वारा सम्पन्न गरिएको सुनिश्चित गर्ने ।	जिल्ला विपद् व्यवस्थापन समिति, जिल्ला आपतकालीन कार्य सञ्चालन केन्द्र, जिल्ला समन्वय समिति र स्थानीय तहहरू
	समन्वय, सूचना तथा संचार <ul style="list-style-type: none"> ● जल तथा मौसम विज्ञान विभागले जारी गरेको मौसम पूर्वानुमानबारे जिल्ला र स्थानीय स्तरका सम्पूर्ण सरोकारवालाहरू, क्लस्टर प्रमुख तथा उपप्रमुखलाई जानकारी गराउने । ● जिल्ला विपद् व्यवस्थापन समिति बैठक बोलाउने हरेक क्लस्टरका लागि समन्वय बैठक गर्ने । ● स्थानीय विपद् व्यवस्थापन समितिको बैठक बस्ने । ● समन्वयकारी रणनीतिक प्रतिकार्य योजना तयारीका निम्ति क्लस्टर बैठक बस्ने । ● स्थानीय तहमा कार्यरत कर्मचारी, विषयगत समूहका सदस्य, सबैलाई विदामा नबस्न निर्देशन गर्ने । ● निर्माण व्यवसायी, मेडिकल तथा प्रहरी प्रशासनसँग आवश्यक समन्वय गर्ने र भए गरेका निर्णयहरूको अनुगमन गर्ने । 	जिल्ला आपतकालीन कार्य सञ्चालन केन्द्र, जिल्ला समन्वय समिति, स्थानीय तहहरू
	खोज तथा उद्धार <ul style="list-style-type: none"> ● जिल्ला एवं स्थानीय स्तरमा खोज तथा उद्धार प्रतिकार्य प्रणाली स्थापना, कायम र प्रबन्ध गर्ने । ● कमान्ड पोस्टको विकास गर्ने, असुरक्षित परिवारसम्म पुग्ने सम्पूर्ण मौजूदा मार्गको पहिचान गर्ने । ● सङ्कटासन्न समुदायको तयारी अवस्थामा बसेका खोज तथा उद्धार टोली, उनीहरूका पहुँच र स्रोतसाधन अनुगमन गर्ने ● जिल्ला विपद् प्रतिकार्य टोलीको परिचालन, सम्भावित बाढीको खतरा भएको गाउँहरू, अस्थायी आश्रयस्थल र शिविरहरूमा चिकित्सा टोली परिचालन गर्ने । 	सुरक्षा निकायहरू, नेपाल रेडक्रस सोसाइटी, स्थानीय तहहरू
	खाद्य सुरक्षा, कृषि र जीविकोपार्जन/अस्थायी आवास र गैर खाद्य पदार्थ <ul style="list-style-type: none"> ● आवश्यक देखिएको खण्डमा अस्थायी शिविर र टेण्ट सुरक्षित स्थानमा तयारी अवस्थामा राख्ने । ● आश्रयस्थल र शिविरहरूमा १ देखि ३ दिनसम्म पुग्ने पर्याप्त ड्राई फुड स्थान्तरित गर्ने (मानवीय र पशुपंक्षी हरूको लागि समेत) ● खाद्य पदार्थको अभाव हुन नदिन खाद्य सामग्री बेचबिखन गर्ने संस्था, उद्योग वाणिज्य संघलाई सजग गर्ने । ● राहत सामग्रीहरू संभावित विपद् क्षेत्रमा नै पुऱ्याई सुरक्षित स्थानमा भण्डारण गरिराख्ने । ● जनशक्तिलाई तयारी अवस्थामा राख्ने । ● अन्तर विषयगत समूहको समन्वय बैठक गर्ने । 	जिल्ला विपद् व्यवस्थापन समिति, स्थानीय तह, नेपाल खाद्य संस्थान, उद्योग वाणिज्य सङ्घ, सुरक्षा निकायहरू, नेपाल रेडक्रस सोसाइटी
	स्वास्थ्य र पोषण, शिक्षा, खानेपानी तथा सरसफाई <ul style="list-style-type: none"> ● सङ्कटासन्न समुदायलाई प्राथमिक उपचारकिट, dignity किट र पानी सुद्धिकरण घोल वितरण गर्ने । 	जिल्ला विपद् व्यवस्थापन समिति, स्थानीय विपद् व्यवस्थापन समिति, स्थानीय तह (खानेपानी तथा

	<ul style="list-style-type: none"> ● घुम्ती क्लिनिकको स्थापना र परिचालनका लागि सम्पूर्ण आवश्यक प्रबन्ध मिलाउने । ● किटजन्य रोगवाट वाचनको भुल वितरण कार्यक्रम । ● पानी प्रदुषण जाचँ सम्बन्धमा फिल्ड टेष्ट किट सहित तालिम प्राप्त प्राविधिकहरुको परिचालन । ● बढीको उच्च जोखिम बारे स्वास्थ्य कर्मी RRT र C-RRT लाई जानकारी गराई वृद्ध, बालबालिका, गर्भवती र सुत्केरी आमा आदिको लागि सुरक्षित वासस्थान तथा खानबस्न व्यवस्था मिलाउने । ● आवश्यक सामग्रीहरुलाई स्थानीय सेवा प्रदायक संस्था र वंडा कार्यालयहरुमा पुऱ्याउने । 	सरसफाई कार्यालय इकाई, नेपाल रेडक्रस सोसाइटी, गैर सरकारी संस्थाहरु
	<p>संरक्षण</p> <ul style="list-style-type: none"> ● अति संकटापन्न क्षेत्रका वृद्धवृद्धा, अपाङ्गता भएका र खाँचोमा परेका मानिसहरुका लागि अन्यत्र सार्ने प्रक्रिया शुरु गर्ने, ● अपाङ्गता भएका व्यक्ति, वृद्धवृद्धा, गर्भवती, सुत्केरी, स्तनपान गराइराखेका आमाहरु, बालबालिका, महिला आदिप्रति विशेष संरक्षण प्रदान गर्ने व्यवस्था मिलाउने । 	स्थानीय विपद् व्यवस्थापन समिति, स्थानीय तह (महिला तथा बालबालिका इकाई), नेपाली सेना, नेपाल प्रहरी र सशस्त्र प्रहरी बल, नेपाल रेडक्रस सोसाइटी, गैर सरकारी संस्थाहरु
मध्यम	<p>समन्वय, सूचना तथा संचार</p> <p>अनुगमन तथा मूल्याङ्कन टोली गठन गर्ने ।</p>	जिल्ला प्रशासन कार्यालय, जिल्ला समन्वय समिति, स्थानीय तह
	<p>खाद्य सुरक्षा, कृषि र जीविकोपार्जन / अस्थायी आवास र गैर खाद्य पदार्थ</p> <ul style="list-style-type: none"> ● खाद्य आपूर्ति भण्डारणको निमित्त पानी नछिर्ने भोला सामुदायिक विपद् व्यवस्थापन समितिलाई वितरण गर्ने ● नागरिकता प्रमाणपत्र, राहदानी, जग्गा धनी पुर्जा प्रमाणपत्र, सवारी चालक अनुमति पत्र, शैक्षिक प्रमाण पत्र आदि जस्ता महत्वपूर्ण कागजातहरु राख्नको निमित्त पानी नछिर्ने थैली सामुदायिक विपद् व्यवस्थापन समितिलाई वितरण गर्ने । ● रबरको पन्जा, रबरको बुट पानी नछिर्ने ज्याकेट, लाइफ ज्याकेट आदि लगायत उद्धार सामग्री सामुदायिक विपद् व्यवस्थापन समितिलाई वितरण गर्ने । ● महत्वपूर्ण कागजातहरुलाई पानी नछिर्ने थैलीमा राख्न र खाद्य पदार्थ लगायत अन्य वस्तुहरु पानी नछिर्ने भोलामा राख्न सहजीकरण गर्ने । ● घरपालुवा पशुहरुलाई पहिचान गरिएका सुरक्षित स्थानमा अस्थायी रूपमा सार्ने । 	जिल्ला विपद् व्यवस्थापन समिति, स्थानीय तह, नेपाल खाद्य संस्थान, उद्योग वाणिज्य सङ्घ, सुरक्षा निकायहरु, नेपाल रेडक्रस सोसाइटी
	<p>स्वास्थ्य र पोषण, शिक्षा, खानेपानी र सरसफाई</p> <ul style="list-style-type: none"> ● पोषण आहार प्याकेट वितरणको व्यवस्था मिलाउने ● सङ्कटासन्न समुदायलाई प्राथमिक उपचार किट र पानी सुद्धिकरण औषधी वितरण गर्ने । ● गर्भवती, सुत्केरी महिला तथा नर्सिङ्ग आमाहरुलाई स्वास्थ्य किट वितरण गर्ने । 	जिल्ला विपद् व्यवस्थापन समिति, स्थानीय विपद् व्यवस्थापन समिति, स्थानीय तह (खानेपानी तथा सरसफाई शाखा), नेपाल रेडक्रस सोसाइटी, गैर सरकारी संस्थाहरु

पूर्वानुमान सूचनाको लागि टोल फ्रि सम्पर्क नम्बर : ११५५

अनुसूची -२ विपद् प्रतिकार्य तथा मानवीय सहायताको क्षेत्रमा क्रियाशिल साभेदार निकायको सूची:

कार्यालय	फोन नं.	कार्यालय प्रमुख	मोबाइल नं.
जिल्ला प्रशासन कार्यालय, बाँके	०८१-५२०१८८	सुर्य बहादुर खत्री	९८५८०२७७७७
जिल्ला आपतकालीन कार्यसंचालन केन्द्र	०८१-५३५१११	रुपन ज्ञवाली	९८५८०२३९००
जिल्ला समन्वय समिति	५२०३३१, ५२०१९६	रेखा श्रेष्ठ	९८५८०७०१९६
जिल्ला प्रहरी कार्यालय, बाँके	०८१-५२०२११	श्याम कृष्ण अधिकारी	९८५८०५५५५५
सशस्त्र प्रहरी बल सि.सु.का.	०८१-५२७२७१	जनकराज बस्नेत	९८५१२७२११७
भैरव प्रसाद गण, इमामनगर	५६५३००, ५६५०५८	श्याम आत्रेय पौडेल	९८५७०४५९३
राष्ट्रिय अनुसन्धान जि.अ.	०८१-५२७०७७	नरेन्द्र गिरी	९८५८०३७०७७
नेपालगञ्ज उप-महा न.पा.	०८१-५२०३१६, ३३८	जगत बहादुर बस्नेत	९८५८०६६१११
खानेपानी तथा सरसफाई डिभिजन कार्यालय	५२००६८, १७०	तिलक न्यौपाने	९८५७८२१०९४
शहरी विकास तथा भवन निर्माण विभाग,	०८१-५२०२६४	विदुर खडका	९८५८०२०२६४
सडक डिभिजन कार्यालय, बाँके ।	०८१-५५०२१८	श्री होम बहादुर ए.सी.	९८५८०६०६०८
डिभिजन बन कार्यालय	०८१-५५०२१८	दधीलाल कडेल	९८५८०२७३२९
जलश्रोत तथा सिचाई विकास डिभिजन, बाँके	५५१०६७ / ६८	कृष्ण बहादुर विक	९८५८०४०१८८
शिक्षा विकास समन्वय इकाई	०८१-५२०३४१	राम सुरेश यादव	९८५८०२३१०५
स्वास्थ्य कार्यालय	०८१-५२०१५८	धिर जंग शाह	९८५८०६०१५८
कृषी ज्ञान केन्द्र	०८१-५२०२५५	सागर ढकाल	९८५८०४००२७
जनताको तटबन्ध सम्पर्क का.	०८२-५४०६०९	श्री रविन्द्र बहादुर थापा	९८५८०६०६०८
नेपाल टेलिकम, जिल्ला शाखा	५२५९८७, ५२०५९६	नरज न्यौपाने	९८५११७५७६२
जल तथा मौसम विभाग कोहलपुर	०८१-५२१८५८	बिनोद पराजुली	९८५८०५२२३४
भूमिगत जलश्रोत तथा सिचाई विकास	०८१५११४१	सुरेन्द्र महर्जन	९८५८०३५३६६
नेपाल रेडक्रस सोसाइटी शाखा	०८१-५२०१०४	दोलख बहादुर डांगी	९८५८०२०९५९
नेपालगञ्ज उद्योग व्यापार संघ	५२०३६५, ५२४३८३	अब्दुल वाहिद मन्सुरी	९८५८०२०२३२
पत्रकार महासंघ, बाँके	०८१-६२६९७७	दामोदर भन्डारी	९८५८०२०६६०
गैसस महासंघ		नमस्कार शाह	९८५८०२१६७७
RRN	५५०५९२, ५५०७२३	सुरेन्द्र कार्की	९८५८०३०४०५
Base Banke	०८१-५२४४५७	संगिता चौधरी	९८५८०४०८९४
बाँके युनेस्को क्लव	५२५९६९, ५२२८१७	रवी तुलाधर	९८५८०२११३६
आइ एन.एफ, बाँके	०८१-५२२०३०	मगल थारु	९८४८०२६९४७
वि ग्रुप नेपालगञ्ज	०८१-५२५३३७	डम्मर सुनार	९८५८०६७०१५
सामाजिक विकास तथा अनुसन्धान केन्द्र	०८१-५२६५०५	शिव गौतम	९८५८०२४११९
सूचना र मानव अधिकार अनुसन्धान केन्द्र	०८१-५२०३५२	राकेश कुमार मिश्रा	९८५८०२४११९
Plan Nepal	५२२००३, २२०८९	मिना पराजुली	९८०११०३३५०
Save the Children	५२५७४३, ५२४७४४	शेर बहादुर रौले	९८५८४२३२३६
Action Aid	०८-१५५११९८	सुनिता तिवारी	९८४६०६४६७७
UNICEF Nepal	५५०५०८, ५५१०७९	राजेश सारु मगर	९८५११५९१३५
UN, WFP	०८१-५२५१३२	पदम शाही	९८०११२९६४०
Care Nepal	५२५३०८, ६०९	केशव दत्त भट्ट	९८४८४२६५४५
DEC, Nepal	४०४००३	देविदत्त आचार्य	९८५८०२४६६९
SDF बाँके	०८१५३५३७२	घनश्याम उपाध्याय	९८५८०२०६०४

अनुसूची-३ विपद् प्रारम्भिक द्रुत लेखाजोखा फाराम (Initial Rapid Assessment-IRA)



नेपाल सरकार

गृह मन्त्रालय

प्रारम्भिक द्रुत लेखाजोखा फाराम (Initial Rapid Assessment, IRA)

१. घटनास्थलको जानकारी

प्रदेशको नाम :	जिल्लाको नाम :	गाउँ/नगरपालिकाको नाम :
वडा नम्बर :	सूचना संकलन मिति :	गते/महिना/साल :

२. घटनास्थलको वस्तुस्थिति

विपद्को प्रकार	घटना घटेको मिति	घटना घटेको समय

मौसमको वर्तमान अवस्था कस्तो छ ?			<input type="checkbox"/> सामान्य <input type="checkbox"/> प्रतिकूल	
सदरमुकामबाट अनुमानित दुरी				
मृतकसंख्या	बेपत्तासंख्या	घाइते संख्या	जम्मा प्रभावित (अनुमानित घरधुरी संख्या) :	जम्मा विस्थापित (अनुमानित घरधुरी संख्या) :
महिला :	महिला :	महिला :		
पुरुष :	पुरुष :	पुरुष :		
बालबालिका :	बालबालिका :	बालबालिका :		
अन्य :	अन्य :	अन्य :		
जम्मा :	जम्मा :	जम्मा :		

खोज तथा उद्धारको अवस्था	<input type="checkbox"/> भइरहेको <input type="checkbox"/> नभएको <input type="checkbox"/> उद्धार संख्या
विस्थापितहरु हाल बसिरहेको ठाँउ/संरचना	<input type="checkbox"/> विद्यालय: संख्या <input type="checkbox"/> सार्वजनिक भवन संख्या <input type="checkbox"/> सडक छेउ संख्या <input type="checkbox"/> वनक्षेत्र: संख्या <input type="checkbox"/> आफन्त र छिमेकी: संख्या <input type="checkbox"/> अन्य (उल्लेख गर्ने) संख्या

अहिले प्रभावित स्थान सम्म आवत-जावतको अवस्था	<input type="checkbox"/> ठिक छ <input type="checkbox"/> कठिन छ <input type="checkbox"/> वन्द छ	सामान्य अवस्थामा यातायात सेवाको पहुँच <input type="checkbox"/> छ <input type="checkbox"/> छैन	सवारी साधन/यातायात सेवा	<input type="checkbox"/> अवरुद्ध भएको <input type="checkbox"/> अवरुद्ध नभएको
नजिकै चालु हेलीप्याडको अवस्था				
<input type="checkbox"/> चालु <input type="checkbox"/> अवरुद्ध <input type="checkbox"/> छैन				

संचार सेवा	<input type="checkbox"/> अवरुद्ध भएको <input type="checkbox"/> अवरुद्ध नभएको
------------	---

विद्युत सेवाउपलब्ध	<input type="checkbox"/> अवरुद्ध भएको <input type="checkbox"/> अवरुद्ध नभएको
प्रभावितपरिवारको संचितखाद्य सामग्री	<input type="checkbox"/> क्षति भएको (घरघुरी संख्या) <input type="checkbox"/> क्षति नभएको (घरघुरी संख्या)
स्वास्थ्य सेवा	<input type="checkbox"/> सञ्चालनमा भएको (संख्या) <input type="checkbox"/> सञ्चालनमा नभएको (संख्या.....) तत्काल उपचारका लागि स्थानान्तरण गर्नुपर्ने भएमा, संख्या:
सञ्चालित स्वास्थ्य सेवाको लागि आवश्यक औषधी	<input type="checkbox"/> उपलब्ध छ <input type="checkbox"/> उपलब्ध छैन
बिद्यालय	<input type="checkbox"/> सञ्चालनमा भएको (संख्या) <input type="checkbox"/> सञ्चालनमा नभएको (संख्या) प्रभावित विद्यार्थीहरुको संख्या
खानेपानीको आपूर्ती	<input type="checkbox"/> सुचारु (पर्याप्त) (संख्या: ...) <input type="checkbox"/> अपरिपुष्ट (संख्या: ...) प्रभावित घरघुरी संख्या: ...
भौतिक संरचना	
निजी घर	<input type="checkbox"/> पूर्ण क्षति (संख्या) <input type="checkbox"/> आंशिकक्षति (संख्या)
सरकारी कार्यालय / भवन	<input type="checkbox"/> पूर्ण क्षति (संख्या) <input type="checkbox"/> आंशिकक्षति (संख्या)
सामुदायिकभवन	<input type="checkbox"/> पूर्ण क्षति (संख्या) <input type="checkbox"/> आंशिकक्षति (संख्या)
कृषिबालीको क्षति	<input type="checkbox"/> क्षति (अनुमानित क्षेत्रफल (विघा । रोपनी

पशु चौपायाक्षति	<input type="checkbox"/> (अनुमानित संख्या.....)
पंक्षीक्षति	<input type="checkbox"/> (अनुमानित संख्या.....)
अन्यक्षति	<input type="checkbox"/> पूर्ण क्षति (संख्या
	<input type="checkbox"/> आशिकक्षति (संख्या

फोहोर मैलाव्यवस्थापनको अवस्था कस्तो छ ?	<input type="checkbox"/> सामान्य छ <input type="checkbox"/> महामारीको संभावना छ
शौचालयको व्यवस्था छ ?	<input type="checkbox"/> सामान्य <input type="checkbox"/> थपव्यवस्था गर्नुपर्छ (घरधुरी संख्या

विशेषआवश्यकता (Special Requirement) भएकाप्रभावितहरुको अनुमानित संख्या	
गर्भवतीतथा सुत्केरी महिलाहरुको लागिआवश्यक सामग्रीहरु (मर्यादा सामग्री (Dignity kit) अन्य सेवाआवश्यक.....	<input type="checkbox"/> आवश्यक भएको <input type="checkbox"/> आवश्यक नभएको आवश्यक भए अनुमानित संख्या.....
५ वर्षसम्मकाबालबालिकाको लागिआवश्यकपौष्टिक आहारा तथा सामग्रीहरु	<input type="checkbox"/> आवश्यक भएको <input type="checkbox"/> आवश्यक नभएको आवश्यक भएअनुमानित संख्या.....
५ वर्ष भन्दा माथिका बालबालिकाको लागि आवश्यक सामग्रीहरु - (जस्तै शैक्षिक तथा बालमैत्री स्थल (Child friendlyspace)	<input type="checkbox"/> आवश्यक भएको <input type="checkbox"/> आवश्यक नभएको आवश्यक भए अनुमानित संख्या.....
ज्येष्ठ नागरिकहरुका लागि आवश्यक सहयोग	<input type="checkbox"/> आवश्यक भएको <input type="checkbox"/> आवश्यक नभएको आवश्यक भए अनुमानित संख्या.....
अपांगता भएकाहरुका लागि आवश्यक सहयोग	<input type="checkbox"/> आवश्यक भएको <input type="checkbox"/> आवश्यक नभएको आवश्यक भए अनुमानित संख्या.....

असहाय/अशक्त विरामीको संख्या:	

३. हालसम्मभएको राहतवितरणको अवस्था

राहतवितरण गर्नेतह/संघ-संस्था/निकायको नाम :	
राहतवितरण गरिएका सामग्रीहरूको नाम र परिमाण (पाल, त्रिपाल, चामल, कपडा, भाडाकुडा आदि)	
नगद/राहतवितरण गर्नेतह/संघ-संस्था/निकायको नाम :	
राहत (नगद/राहत सामग्री) पाउने परिवार संख्या :	
राहत (नगद/राहत सामग्री) नपाएका प्रभावित परिवार संख्या :	

४. तत्काल गर्नुपर्ने

स्थानान्तरण गर्न	<input type="checkbox"/> आवश्यक पर्ने संख्या	
	<input type="checkbox"/> आवश्यक नपर्ने	
खाद्यतथा गैरखाद्य सामग्री	<input type="checkbox"/> परिवार (Family) टेन्ट संख्या..... <input type="checkbox"/> त्रिपाल संख्या..... <input type="checkbox"/> गुन्द्री (म्याट्रेस) संख्या..... <input type="checkbox"/> कम्बल संख्या.... <input type="checkbox"/> कपडा संख्या..... <input type="checkbox"/> भाडाकुडा संख्या.....	<input type="checkbox"/> खाद्यान्न (दाल, चामल, नून, तेल) परिमाण.....कतिजना <input type="checkbox"/> पिउने पानी..... <input type="checkbox"/> अन्य.....

	चाउचाउ, विस्कट कतिजना)	
प्रभावित क्षेत्रमाकुनै अवाञ्छित गतिविधि	<input type="checkbox"/> भएको <input type="checkbox"/> नभएको <input type="checkbox"/> भए प्रभावित व्यक्तिको अनुमानित संख्या	
लैङ्गिक हिंसा, यौन हिंसा	<input type="checkbox"/> भएको <input type="checkbox"/> नभएको <input type="checkbox"/> भए प्रभावित व्यक्तिको अनुमानित संख्या	
चोरी, लुटपाट)	<input type="checkbox"/> भएको <input type="checkbox"/> नभएको <input type="checkbox"/> भए प्रभावित व्यक्तिको अनुमानित संख्या	
राहतका लागि नगद सहयोग गर्न उपयुक्त अवस्था	<input type="checkbox"/> छ <input type="checkbox"/> छैन	

५. सूचना संकलनहरुको विवरण

क्र.सं.	नाम, थर :	पद /संस्था :	सम्पर्क नम्बर :	सूचना संकलन गरेको समयावधि (मितिर समय)	हस्ताक्षर
१	गोपी राम				

अनुसूची- ४ विस्तृत सर्वेक्षण (घरधुरी सर्वेक्षण) फाराम

प्रदेश :

जिल्ला :

गा.पा./न.पा.:

वार्ड न.

टोल :

१) विपद्को प्रकार:

२) विपद् परेको मिति :

३) विपद्को समय:

४) घरमुलीको नाम:

घरपरिवारको नामावली

क्र.स	नाम	नागरिकता नं.	पेशा	सम्पर्क नं	घरमुली/ सदस्य

५. उमेर समूहअनुसारको परिवार सङ्ख्या:

उमेर समूह	महिला	पुरुष	अन्य	जम्मा	अपाङ्गताभएकाव्यक्ति	गर्भवतीको संख्या
२ बर्ष सम्म (दुधखाने उमेर)						
२ देखि ५ बर्ष सम्म						
६ -१८ बर्ष						
१९ -५९ बर्ष						
६० बर्षभन्दा माथि						

६) सडकटासन्न व्यक्ति :

भर्खर जन्मेका बच्चाहरु (२ बर्ष भित्रको)		ज्येष्ठ नागरिक		अशक्तताभएकाव्यक्तिहरु (PWD)		गर्भवती	सुत्केरी	विशेषविरामीहरु (HIV/AIDS, TB, र अन्य)	
महिला	पुरुष	महिला	पुरुष	महिला	पुरुष			महिला	पुरुष

७) क्षतिको विस्तृत विवरण :

मानवीयक्षति	संख्या			जम्मा संख्या
	महिला	पुरुष	अन्य	
मृत्यु				
हराएको				
घाइते				

८) वासस्थानक्षतिको विस्तृत विवरण :

वासस्थानक्षतिको अवस्था		
पूर्ण क्षति	आंशिकक्षति	कैफियत

नोट : पूर्ण क्षतिभएको खण्डमा तलको ८.१ र आंशिकक्षतिभएको खण्डमा ८.२ तालिकाभर्नुहोस् ।

तालिका ८.१ पूर्ण क्षति

पूर्ण क्षतिको विस्तृत विवरण	जम्माक्षतिको अनुमानितमुल्य रु.मा	कैफियत

पूर्ण क्षतिको आँकलनकालागि केहि आधारहरु:

- पूर्णरूपमा घर भत्केको, लडेको,भसिएको,बगाएको र पुरिएको ।
- घर पूर्ण रूपमानभत्केको तर सबै पर्खालहरु चर्किएर लड्न सक्ने अवस्थामा रहेको ।
- घरको केहिभागभत्कीई बसोवास गर्न नसकिने ।
- घर बरिपरिको भागमाधाँजाचर्केको र उक्त घर कुनै पनि समयमाभत्कीन सक्ने अवस्थामा रहेको ।

पूर्ण क्षतिभई हालबसोवास गरिरहेको स्थान (जना)

अस्थायी आवास	विद्यालयमा	छिमेको घरमा	सडक किनारमा	जंगल क्षेत्रमा	अन्य

८.२. आंशिकक्षति

आंशिकक्षतिको विस्तृत विवरण	जम्माक्षतिको अनुमानितमुल्य रु.मा	कैफियत

आंशिकक्षतिको आँकलनकालागिकेहिआधारहरु :

- घरको संरचनामा सामान्यक्षतिपुगीमर्मत सम्भार पछि बसोवास गर्न सकिने ।
- घरको कुनैपनिभागमाक्षतिपुगेको र तत्कालमर्मतगरि बसोवास गर्न सकिने ।
- घर डुवानमा गरेको तर घरको संरचनामानभत्केको ।

९) घरायसी सामग्रीहरूको क्षतिको विस्तृत विवरण :

घरायसी सामग्रीहरूको क्षतिविवरण	जम्माक्षतिको अनुमानितमुल्य रु.मा	कैफियत

१०. जीविकोपार्जनको क्षेत्रहरूमाभएको क्षति

क्षतिभएको जीविकोपार्जनका क्षेत्रहरू	विपद पूर्वको परिमाण	विपदपश्चातक्षतिको विवरण (परिमाणमा)	जम्माक्षतिको अनुमानितमुल्य रु.मा	दीर्घकालिन रुपमा पर्ने असर
क) कृषि				
जग्गाजमिन				
बीउविजन				
खेतवारीको अन्नबाली				
भण्डारीत अन्नबाली				
ख) पशुपालन				
ग) व्यापार व्यवसाय				
घ) अन्य				

११. खानेपानीतथा सरसफाइको क्षेत्रमाभएको क्षति :

सेवाका क्षेत्रहरू	क्षतिको विवरण	जम्माक्षतिको अनुमानितमुल्य रु.मा	कैफियत
धारा			
ट्यूब वेल (नल्का)			
रिजर्भभवाएर ट्याङ्की			
सरसफाई			
शौचालय			
अन्य			

१२. स्वास्थ्य क्षेत्रमाभएको प्रभाव :

सेवाका क्षेत्रहरू	विस्तृत विवरण	कैफियत
नियमित सेवनगर्दै आएकाऔषधीहरू		
घर परिवारका सदस्यहरूको स्वास्थ्यअवस्था		
स्वास्थ्य सेवा सम्मको पहुँच		
अन्य		

१३. संरक्षण क्षेत्रमाभएको प्रभाव :

सेवाका क्षेत्रहरु	विस्तृत विवरण	कैफियत
बाललाकाहरुको दैनिकखानपान र सुरक्षाको अवस्था		
अपाङ्गताभएकाव्यक्तिमाभएको प्रभाव		
महिला हिंसा तथा सुरक्षाको अवस्था		
ज्येष्ठ नागरिकमा परेको प्रभाव		
अन्य		

१४. शिक्षा क्षेत्रमाभएको प्रभाव :

सेवाका क्षेत्रहरु	विस्तृत विवरण	कैफियत
बाललाकाहरुको दैनिक शैक्षिक सामग्रीमाभएको क्षति		
विद्यालयजान सक्ने अवस्था रहे नरहेको विवरण		
दैनिक पठन पाठनमा परेको प्रभाव		
अन्य		

१५. यस अघि कुनै निकायबाट सहयोग प्राप्तभएको भए:

क्र.सं.	राहत सहयोगको प्रकार	इकाई	परिमाण	वितरण गर्ने संस्था	कैफियत
१	तयारी खाना				
२	नियमितखाना				
	चमल				
	दाल				
	तेल				
	नून				
	अन्य				
३	गैर खाद्य सामग्री				
४.	अन्य				

१६. आवश्यकतापहिचान :

क्र.सं.	राहत सहयोगको प्रकार	परिमाण	कैफियत
१	खाद्यतथापोषण		
२	आवास		
३	WASH		
४	स्वास्थ्य		
५	शैक्षिक सहयोग		
७	जीविकोपार्जन		
८	संरक्षण		
९	अन्य		

१७:सामाजिक सुरक्षा बैंक खाता सम्बन्धिविवरण :	
परिचयपत्र नं.	
खातावालाको नाम	
बैंकको नाम र शाखा	
खाता नं.	

स्थानीय तह

नाम:

पद:

हस्ताक्षर:

नेपाल प्रहरी

नाम:

पद:

हस्ताक्षर:

नेपाल रेडकस सोसाईटी

नाम:

पद:

हस्ताक्षर:

अनुसूची : ५ पालिका प्रमुख उपप्रमुख तथा वडाध्यक्षहरूको विवरण

१. नेपालगञ्ज उपमहानगर पालिका निर्वाचित पदाधिकारीहरूको नामावली तथा सम्पर्क नम्बर

सि.नं.	नामथर	पद		मोबाईल नम्बर
१	प्रशान्त बिष्ट	नगर प्रमुख		९८५८०२००६७
२	कमरुदिन राई	उप-नगर प्रमुख		९८५८०२१०८८
सि.नं.	नामथर	वडा नं	पद	
३	प्रमोद रिजाल	१	वडा अध्यक्ष	९८४८०२४७०८
४	मनोज कुमार श्रेष्ठ	२	वडा अध्यक्ष	९८४८३७९६२२
५	मो.अय्युव सिद्धिकी	३	वडा अध्यक्ष	९८५८०२५४९७
६	गोपाल पुन	४	वडा अध्यक्ष	९८४८०७३२४२
७	हुसेन शेष सराफत	५	वडा अध्यक्ष	९८१२४८७५२७
८	समिर प्रताप सिंह	६	वडा अध्यक्ष	९८५८०२२२८४
९	प्रशान्त श्रेष्ठ	७	वडा अध्यक्ष	९८४८०२९०४९
१०	रजनिश बाजपेयी	८	वडा अध्यक्ष	९८४८२१८९०६
११	गोविन्द रेग्मी	९	वडा अध्यक्ष	९८५८०२३९९१
१२	सर्वण कुमार श्रेष्ठ	१०	वडा अध्यक्ष	९८२२५३६७३२
१३	नन्द किशोर कश्यव	११	वडा अध्यक्ष	९८४८०९१०००
१४	तरुण कुमार बज्रचार्य	१२	वडा अध्यक्ष	९८५८०२४४०१
१५	सुरेश सिंह ठाकुर	१३	वडा अध्यक्ष	९८४८०५७७२६
१६	मजहर अली साई	१४	वडा अध्यक्ष	९८४८०५१९४५
१७	मदन विक्रम साह	१५	वडा अध्यक्ष	९८१४५५९६००
१८	कलिम अहमद अन्सारी	१६	वडा अध्यक्ष	९८१२४६५०७८
१९	लक्ष्मण प्रशाद बर्मा	१७	वडा अध्यक्ष	९८४८०२५८४५
२०	दिपक कुमार बर्मा	१८	वडा अध्यक्ष	९८५८०२४९८७
२१	परसराम कुर्मी	१९	वडा अध्यक्ष	९८५८०२६७५१
२२	कौशल धोबी	२०	वडा अध्यक्ष	९८५८०४४७७७
२३	राजकुमार साहु तेली	२१	वडा अध्यक्ष	९८५८०२४२८७
२४	अब्दुल गफतार	२२	वडा अध्यक्ष	९८१५५४३३३२१
२५	जबरअली बेहेना	२३	वडा अध्यक्ष	९८४०४८५४८८

२. कोहलपुर नगर पालिका निर्वाचित पदाधिकारीहरूको नामावली तथा सम्पर्क नम्बर

१	पुर्ण प्रसाद आचार्य	अध्यक्ष		९८५१२००७००
२	सैंगीता सुवेदी	उपाध्यक्ष		९८५८०२३८८६
३	बद्रि प्रसाद जैसी	१	वडा अध्यक्ष	९८५८०२५७०९
४	हरि ब.कठायत	२	वडा अध्यक्ष	९८५८०८०७५९

५	माधव ब.रिजाल	३	वडा अध्यक्ष	९८५८०३९७६०
६	मुवारक अलि गुजर	४	वडा अध्यक्ष	९८४८०८३६९९
७	दिपेन्द्र श्रेष्ठ	५	वडा अध्यक्ष	९८४८२९६७४४
८	श्री कृष्ण थारु	६	वडा अध्यक्ष	९८४८०८३५२०
९	ठग्गा थारु	७	वडा अध्यक्ष	९८४८०२१४२६
१०	लाल ब.राणा	८	वडा अध्यक्ष	९८५८०२१५०४
११	ओपेन्द्र नाथ योगी	९	वडा अध्यक्ष	९८५८०८०३७०९
१२	गौरा कुमार अधिकारी	१०	वडा अध्यक्ष	९८४८०८२३३५
१३	कल्पना शर्मा	११	वडा अध्यक्ष	९८४८१३४८२२
१४	विरेन्द्र कु.शाह	१२	वडा अध्यक्ष	९८५८०२३१३८
१५	डम्मर ब.खड्का	१३	वडा अध्यक्ष	९८५८०४२८४५
१६	नम ब.आले मगर	१४	वडा अध्यक्ष	९८५८०४०५३८
१७	विरेन्द्र कु.चौधरी	१५	वडा अध्यक्ष	९८५८०४०७६०

३. नरैनापुर गाँउपालिका निर्वाचित पदाधिकारीहरूको नामावली तथा सम्पर्क नम्बर

१	ईस्त्याक अहमद साह		अध्यक्ष	९८५८०८८७००
२	जयन्तीदेवि श्रीवास्तव		उपाध्यक्ष	९८६९९५५८६७
३	ईसाक दोलाह	१	वडा अध्यक्ष	९८५८०८६४५६
४	मसुद अहमद शाह	२	वडा अध्यक्ष	९८५८०४४१७७
५	अजय कुमार मिश्रा	३	वडा अध्यक्ष	९८४४८९३३५८
६	मनोज कुमार शर्मा	४	वडा अध्यक्ष	९८४०१९१५४७
७	कृष्ण चन्द मौर्य	५	वडा अध्यक्ष	९८५८०३७५५५
८	प्रेम चन्द मौर्य	६	वडा अध्यक्ष	९८५८०३०९८७

४. रासीसोनारी गाँउपालिका निर्वाचित पदाधिकारीहरूको नामावली तथा सम्पर्क नम्बर

१	तस बहादुर पौडेल	अध्यक्ष		९८५८०२३१२७
२	मनिषा सिंह थारु	उपाध्यक्ष		९८६७९५४४७४
३	यम बहादुर खडका	१	वडा अध्यक्ष	९८४८०१००३८
८	ज्ञानेन्द्र राज वलि	२	वडा अध्यक्ष	९८४१४७८५९८
१३	मिन कुमार थारु	३	वडा अध्यक्ष	९८४८२२२३९४
१८	मिन राज खडका	४	वडा अध्यक्ष	९८५८०३८०००
२३	झगरु थारु	५	वडा अध्यक्ष	९८५८०४२२५१
२८	लव राज खरेल	६	वडा अध्यक्ष	९८५८०२६९३३
३३	राम लखन थारु	७	वडा अध्यक्ष	९८५८०३०४८८
३८	सालिक राम डाँगी	८	वडा अध्यक्ष	९८४८२३९०७०
४३	सोहन लाल थारु	९	वडा अध्यक्ष	९८५८०२३२७५

५. वैजनाथ गाँउपालिका निर्वाचित पदाधिकारीहरूको नामावली तथा सम्पर्क नम्बर

१	प्रकाश बहादुर शाही	अध्यक्ष		९८४८१२८१७२
२	निर्मला रोकाय	उपाध्यक्ष		९८४८२६१३१५
३	रुप बहादुर मल्ल	१	वडा अध्यक्ष	९८५८०२१८८७
४	राजु रुचाल ठकुरी	२	वडा अध्यक्ष	९८४०४८५४५६
५	निखिल बैजार	३	वडा अध्यक्ष	९८६४९०४९२१
६	प्रेम बहादुर शाही	४	वडा अध्यक्ष	९८४३८९१४३७
७	देव ब रावत	५	वडा अध्यक्ष	९८५८०२२३१७
८	भुपाल पुन मगर	६	वडा अध्यक्ष	९८५८०३३१४४
९	दिनेश कुमार थारु	७	वडा अध्यक्ष	९८४८१९७७७२
१०	भगन थारु	८	वडा अध्यक्ष	९८५८०२१२१२

६. खजुरा गाँउपालिका निर्वाचित पदाधिकारीहरूको नामावली तथा सम्पर्क नम्बर

१	डम्बर बि.क.	अध्यक्ष		९८५८०२१६८२
२	मन्जु मल्ल	उपाध्यक्ष		९८६६९८८६६३
३	मनविर क्षेत्री	१	वडा अध्यक्ष	९८४८१२९५३८
४	धनराम वलीक्षेत्री	२	वडा अध्यक्ष	९८५८०२९२११
५	पुर्ण बहादुर भण्डारी	३	वडा अध्यक्ष	९८४८०७२५६५

६	टेक बहादुर रोकाक्षेत्री	४	वडा अध्यक्ष	९८०४५१५७४०
७	गरिबे शेष	५	वडा अध्यक्ष	९८५८०२५४६१
८	फारुख शेष	६	वडा अध्यक्ष	९८०४५७१८०४
९	राम गोपाल यादव	७	वडा अध्यक्ष	९८२२४०८१६१
१०	फिरोज खान	८	वडा अध्यक्ष	९८४८०२६४९४

७.डुडुवा गाँउपालिका निर्वाचित पदाधिकारीहरुको नामावली तथा सम्पर्क नम्बर

१	नरेन्द्र कुमा चौधरी		अध्यक्ष	९८४४८५१०६९
२	शाहिदा बानो		उपाध्यक्ष	९८५८०७९७८६
३	पटेश्वर कुर्मी	१	वडा अध्यक्ष	९८६८०७९९२९
४	दुर्गा प्र.बर्मा (कुर्मी)	२	वडा अध्यक्ष	९८४८०२५५५०
५	अमोद कुमार तिवारी	३	वडा अध्यक्ष	९८२४५७००२६
६	सगीर खाँ	४	वडा अध्यक्ष	९८१५५२११०९
७	झंक बहादुर थापा	५	वडा अध्यक्ष	९८४८०९९९०९
८	मोहनराम मिश्र	६	वडा अध्यक्ष	९८५८०३०१७४

८. जानकी गाँउपालिका निर्वाचित पदाधिकारीहरुको नामावली तथा सम्पर्क नम्बर

१	छब्बन खाँ		अध्यक्ष	९८४८०३०११३
२	रामप्यारी यादव		उपाध्यक्ष	९८२९६२०५०५
३	मो.रजा राई	१	वडा अध्यक्ष	९८५८०३१००९
४	चन्द्रिका प्रसाद गुप्ता	२	वडा अध्यक्ष	९८६८१६०६१९
५	राज कुमार वर्मा	३	वडा अध्यक्ष	९८४८०९९२६०
६	रमेश कुमार बर्मा	४	वडा अध्यक्ष	९८४८०३५३८२
७	टिकानाथ यादव	५	वडा अध्यक्ष	९८६८०७५२५८
८	जगदिश प्र.हरिजन	६	वडा अध्यक्ष	९८५८०२७५५९

अनुसूची ६

स्थानीय तहका प्रमुख, उपप्रमुख, प्रमुख प्रशासकिय अधिकृत र विपद् सम्पर्क व्यक्तिहरुको सम्पर्क सुची :

क्र.सं.	स्थानीय निकाय	नाम	पद	सम्पर्क नं	विपद् सम्पर्क व्यक्ति	सम्पर्क नं.
१	नेपालगाँज उपमहानगरपालिका	प्रशान्त विष्ट	मेयर	९८५८०२००६७	प्रकाश जिशी	९८४८०६६६२१
		कमरुदिन राइ	उपमेयर	९८५८०२१०८८		
		जगत बहादुर बस्नेत	प्र.प्र.अधिकृत	९८५८०६६१११		
२	कोहलपुर नगरपालिका	पुर्ण आर्चाय	मेयर	९८५१२००६००	सुवाष पौडेल	९८४००६४७९८
		सगिता सुवेदी	उपमेयर	९८५८०२६८२९		
		टिकाराम ढकाल	प्र.प्र.अधिकृत	९८५८०६७१११		
३	खजुरा गाउपालिका	डम्बर बहादुर विक	अध्यक्ष	९८५८०६०११५	केशव बुढा	९८५८०५७६९९
		मञ्जु मल्ल	उपाध्यक्ष	९८५८०६०११४		

		बम बहादुर केसी	प्र.प्र.अधिकृत	९८५८०७७७४४		
४	जानकी गाउँपालिका	छव्वन खाँ	अध्यक्ष	९८४८०३०१३३	राजेन्द्र बाजपेयी	९८४८०६१५०५
		रामप्यारी यादव	उपाध्यक्ष	९८२९६२०५०५		
		बसबहादुर राना	प्र.प्र.अधिकृत	९८५८०४३१२१		
५	बैजनाथ गाउँपालिका	प्रकाश बहादुर शाही	अध्यक्ष	९८४८१२८१७३	तप्तराज आचार्य	९८५८०२७७५२
		निर्मला रोकाय	उपाध्यक्ष	९८४८२६१३१५		
		दानबहादुर ऐडी	प्र.प्र.अधिकृत	९८५८०६६७५१		
६	राप्तीसोनारी गाउँपालिका	तप्त पौडेल	अध्यक्ष	९८५८०२३१२७	जिवन न्यौपाने	९८५८०२५९८०
		मनिषा चौधरी	उपाध्यक्ष	९८६७९५४४७४		
		सिहराज डागी	प्र.प्र.अधिकृत	९८५८०५५५१६		
७	डुडुवा गाउँपालिका	नरेन्द्र चौधरी	अध्यक्ष	९८४४८५१०६९	मान ब.बोगटी	९८६४९५००७०
		शाहिदा बानु	उपाध्यक्ष	९८५८०७९७८६		
		परसुराम उपायध्याय	प्र.प्र.अधिकृत	९८५८०२६४२६		
८	नरैनापुर गाउँपालिका	इस्तियाक अहमद शाह	अध्यक्ष	९८५८०८८७००	लक्ष्मिकान्त मिश्रा	९८६८२५००३१
		जयन्तिदेवी श्रीवास्तव	उपाध्यक्ष	९८६९९५५८६७		
		भरत बस्नेत	प्र.प्र.अधिकृत	९८४८०७३३७६		

अनुसूची-७ नेपाल रेडक्रस उपशाखा सम्पर्क विवरण र कार्यक्षेत्र:

क्र.स.	उपशाखाको नाम	उपशाखाको भौगोलिक क्षेत्र स्थानीय तह	उपशाखाका प्रमुख पदाधिकारीको नाम थर र सम्पर्क नम्बर	
			सभापति/संयोजक	मोबाइल नं.
१	बागेश्वरी	खजुरा गापा वडा नं. ३,४,५,७ र ८	जीवनाथ सापकोटा	९८४८०६१५८०
२	सितापुर	खजुरा गापा वडा नं. १,२ र ६	समर बहादुर खत्री	९८४८०२६१७९
३	कोहलपुर	कोहलपुर नपा १ देखी १५ वडा	नारायण प्रसाद गौडेल	९८५८०२४०४१
४	गंतापुर	नेपालगंज उपमहानगरपालिका वडा नं. १८ र २०	सुरज शाह	९८६४९२५६२१
५	गंगापुर	नरैनापुर गापा १ देखी ६ वडासम्म	विक्रम प्रसाद वर्मा	९८५८०७९३००
६	कुसुम	राप्तीसोनारी गापा १ कुसुम	भिमार्जुन देवकोटा	९८४७९८७९१३
७	पिप्रहवा	नेपालगंज उपमहानगरपालिका वडा नं. १४,१५,१६,१७	गुलाब सिंह ठाकुर	९८४८०२३००१
८	बेतहनी	डुडुवा गापा वडा नं.१ देखी ६ सम्म	सोहनलाल यादव	९८६८१६२२५८
९	कचनापुर	राप्तीसोनारी वडा नं.२, ८ र ९	नरेन्द्र कुमार पौडेल	९८४८०२५९९८
१०	पुरैनी	नेपालगंज उपमहानगरपालिका वडा नं. १९,२१ र २२	फन बहादुर गुरुङ्ग	९८४८०२७३२३
११	बेलासपुर	नेपालगंज उपमहानगरपालिका वडा नं. १ र १२	विरेन्द्रमान श्रेष्ठ	९८५८०५२६८०
१२	घरवारीटोल	नेपालगंज उपमहानगरपालिका वडा नं. २,४,५ र ६	सुरेन्द्र कुमार श्रेष्ठ	९८५८०२०८०६

१३	बाँकेवगीया	नेपालगंज उपमहानगरपालिका वडा नं. ९,१०,१३ र २३	श्यामवहादुर के.सी.	९८४८०३१३१८
१४	सदरलाइन	नेपालगंज उपमहानगरपालिका वडा नं.३,७,८ र ११	ओमप्रकाश आजाद	९८५८०२७४१३
१५	सोनारी	राप्तीसोनारी गापा वडा नं. ३, ४, ५, ६ र ७	यज्ञनारायण शर्मा	९८४८०२९१६४
१६	जानकी	जानकी गापा १ देखी ६ वडासम्म	दुखीराम लोनिया	९८५८०२२०८६
१७	बैजनाथ	बैजनाथ गापा १ देखी ८ वडासम्म	प्रकाशचन्द्र चौधरी	९८५८०२६४८५

अनुसुचि-८, रेडियो एफ.एमहरुको सम्पर्क विवरण:

क्र.सं	निकाय	फोन नं.	स्टेशन मेनेजर	मोबाइल नं.	कैफियत
१	बागेश्वरी एफ.एम.		शक्रकृषी चौलागाईं,	९८५८०२४७०९	
३	कृष्णासार एफ.एम.		माया अधिकारी	९८४१२५०२१४	
४	रुवरु एफ.एम.		सकिलअहमदकादरी	९८०४५६६७८६,	
६	रेडियो सदभाव एफ.एम		मेघराज बस्नेत	९८५८०८२२२८	
७	रेडियो मोर्निङ स्टार		डक्त धिताल	९८४८०२०८४२	
८	कोहलपुर एफ.एम		विष्णु बेल्वासे	९८५८०२१९३६	
९	प्रतिबोध एफ.एम.		हेमन्त वि.क.	९८४०२३६२५	
१०	रेडियो हातेमालो		डिल्ली वि.सी.	९८५८०२१०९९,	
११	भेरी एफ.एम.		आरिफ अन्सारी	९८४८०२३९९७	
१२	भुवर भवानी एफ एम		अर्जुन वली	९८५८०८२९०३	
१३	रेडियो मिसन		विनोद पौडेल	९८५८०२३०६९	
१४	सफल एफएम		उदयराज जयसवाल		

अनुसुचि-९, संचार माध्यम (टेलिभिजन तथा पत्र-पत्रिकाको सम्पर्क विवरण) :

क्र.सं	निकाय	फोन नं.	संपादक/संवाददाता	मोबाइल नं.
१	नेपाल टेलिभिजन		रुद्र सुवेदी	९८५८०२११८१
२	कान्तिपुर टेलिभिजन		जे पाण्डे,सविता जिंसी	९८५८०२०५६५
३	कान्तिपुर दैनिक		रुपा गहतराज	९८४८०२७७०२
४	इमेज टेलिभिजन		नरेन्द्र थापा	९८४८०२३६६२
५	हिमालय टेलिभिजन		कृष्ण अधिकारी	९८५८०२३१६१
६	न्यूज २४ टेलिभिजन		कृष्ण खनाल	९८५१०२१०८८
७	एभीन्यूज टेलिभिजन		दुर्गा रोकाय	९८५८०२३६६५
८	सगरमाथा टेलिभिजन		मधु पौडेल	९८५८०३७४२२
९	एविसी टेलिभिजन		कृष्ण वली	९८४८२६२०२६
१०	माउन्टेन टेलिभिजन		रविन्द्र घिमिरे	९८४८०२९२८८
११	कोहलपुर टेलिभिजन		रुद्र सुवेदी	९८५८०२११८१,
१२	बागेश्वरी टेलिभिजन		प्रियास्मृति ढकाल	९८४८१५२३२४
१३	राजधानी दैनिक		रुद्र सुवेदी	९८४८०२११८१
१४	अन्नपूर्ण पोष्ट		शंकर खनाल	९८५१२०२९९०
१५	नेपाल समाचार पत्र		कुमार श्रेष्ठ	९८४८०२३३४१
१६	नागरिक दैनिक		अर्जुन वली	९८५११४८३६१
१७	नयाँपत्रिका दैनिक		विश्वराज पछ्लडंवा	९८४८०३२२९९
१८	राष्ट्रिय समाचार समिति,		युवराज पान्डे	९८५७०२५०५७
१९	गोरखापत्र दैनिक		सिराजखान	९८४८०२३५५२

२०	कालपृष्ठ राष्ट्रिय दैनिक		कमल खत्री	९८५११४८३६१
२१	दैनिक नेपालगंज		भलक गैरे	९८५८०२०७११
२२	सदभाव दैनिक		दामोदर भण्डारी	९८५८०२०६६०
२३	मिसन टुडे		बिनोद पौडेल	९८५८०२३०६९
२४	लोकप्रिय सन्देश		गोविन्द प्रसाद शर्मा	९८५८०२२६६०
२५	पिपलबोट दैनिक		चेतकान्त भट्टराई	९८५८०४३५९५
२६	एपी वान टेलिभिजन		लक्ष्मण ढुङ्गान	९८५८०२४५६५
२७	विविसि नेपाली सेवा		विमला चौधरी	९८४८००२२१३

अनुसूचि-१० :सुरक्षा निकायहरुको सम्पर्क विवरण :

(क) नेपाली सेना:

सि.नं.	युनिटको नाम	दर्जा	यूनिट इन्चार्जको नाम	सम्पर्क नं.
१	नेपाली सेना बज्रदल गण	प्र.से.	श्याम आत्रय पौडेल	९८५७०४५९३३
२	नेपाल राष्ट्र बैक, नेपालगंज बज्रदल गण	सेनानी	नुर बहादुर पण्डित	९८४६९३१४५२
३	बज्रदल गण , सुरक्षा से.मु. कारागार	सहसेनानी	सुरेन्द्र तामाङ्ग	९८९२३०८५६९
४	बज्रदल गण , सुरक्षा से.मु.	सहसेनानी	लक्ष्मी थारु	९८४८०५५९३९
५	बज्रदल गण , सुरक्षा से.मु. नं. ४ बाहिनी रोड	सहसेनानी	प्रविन थापा	९८५३०४२९४६

(ख) सशस्त्र प्रहरी बल :

सि.नं.	कार्यालयको नाम	दर्जा	नामथार	ब्यक्तिगत सम्पर्क नं.
१	सशस्त्र प्रहरी बल नेपाल जवान तालिम शिक्षालय नौवस्ता	सप्रबउ	कृष्णराज पाठक	९८५१२७२०२०
२	सशस्त्र प्रहरी बल नेपालनं. ३० गण हे.क्वा. बागेश्वरी बाँके	सप्रउ	जनकराज बस्नेत	९८५१२७२९१७
३	सशस्त्र प्रहरी बल नेपाल नं.४२ रिजर्भ गण हे.क्वा. सम्शेरगंज बाँके	सप्रउ	ससि पौडेल	९८५१२७२०४८
४	सशस्त्र प्रहरी बल नेपाल वि.ओ.पि.बढैया बाँके	सप्रनि	भान बहादुर कार्कि	९८५१२५९९९४
५	सशस्त्र प्रहरी बल नेपाल वि.ओ.पि.जयसपुर बाँके	सप्रनि	नर बहादुर सुनुवार	९८४९७५९०४९
६	सशस्त्र प्रहरी बल नेपाल वि.ओ.पि.जमुनाह बाँके	सप्रनि	जिवनलाल बुढा	९८६५४२३३७५
७	सशस्त्र प्रहरी बल नेपाल वि.ओ.पि.कालाबन्जार	सप्रनि	सन्तोष डाँगी	९८५१२५९८८५
८	सशस्त्र प्रहरी बल नेपाल वि.ओ.पि. खडैचा बाँके	सप्रनि	हिमालय के.सी.	९८४८९४०९९९
९	सशस्त्र प्रहरी बल नेपाल वि.ओ.पि.गंगापुर बाँके	सप्रनि	बिरेन्द्र बहादुर जि.सी	९८४८०५४७२७
१०	सशस्त्र प्रहरी बल नेपाल वि.ओ.पि.नरैनापुर बाँके	सप्रनि	नरेश सुवाल बाटा	९८४९५७९४८०
११	सशस्त्र प्रहरी बल नेपाल वि.ओ.पि.कटकुईया बाँके	सप्रनि	धिरेन्द्र बहादुर बुढुवाल	९८६५६४४९२७
१२	सशस्त्र प्रहरी बल नेपाल सुरक्षा वेश कुसुम बाँके	सप्रनि	मनोज खडका	९८५१०४५२७४
१३	सशस्त्र प्रहरी बल नेपाल रा.चु.नि. सुरक्षा वेश कोहलपुर	सप्रनि	भुपाल ब.शाहा	९८४९५६६९६५
१४	सशस्त्र प्रहरी बल नेपाल आयल निगम सुरक्षा वेश राँझा बाँके	सप्रनानि	जोग ब.के.सि.	९८६४७८७३९३
१५	स्थापनार्थ सशस्त्र प्रहरी बल नेपाल वि.ओ.पि.गुर्जनगौरी बाँके	सप्रनानि	तेज ब.सुनार	९८४८९७९७०३
१६	स्थापनार्थ सशस्त्र प्रहरी बल नेपाल वि.ओ.पि.बडवागाँउ (वान्वा नाका) बाँके	सप्रनानि	धिरेन्द्र सिंह	९८६६६४४९३

(ग) नेपाल प्रहरी :

सि.नं.	युनिटको नाम	दर्जा	यूनिट ईन्चार्जको नाम	सम्पर्क नं.	एरिया
१	जि.प्र.का. बाँके	प्र.उ.	श्याम कृष्ण अधिकारी	९८५८०५५५५५	जि.प्र.का. बाँके

२	जि.प्र.का.बाँके	प्र.ना.उ.	मधु सुधन न्यौपाने	९८५८०२३९२२	जि.प्र.का.बाँके
३	जि.प्र.का.बाँके	प्र.नि.	चक्र बहादुर डमरपाल	९८५१२८१४९०	जि.प्र.का.बाँके
४	जि.प्र.का.बाँके	प्र.नि.	खिम बहादुर घर्ती	९८५७०९०३१०	जि.प्र.का.बाँके
५	जि.प्र.का.बाँके	प्र.नि.	भिम बहादुर कार्की	९८५७०९०२८९	जि.प्र.का.बाँके
६	बिधी बिज्ञान प्रयोग शाला	प्र.नि.	यमलाल बस्नेत	९८५१२८१००८	बिधी बिज्ञान प्रयोग शाला
७	ला.औ.नि.ब्युरो	प्र.नि.	प्रकास कुमार के.सी	९८५८०९०३४३	ला.औ.नि.ब्युरो
८	संचार ईन्चार्ज	प्र.ना.नि.	टेक बहादुर बटाला	९८६८८७५१२१	
९	ई.प्र.का.कोहलपुर	प्र.ना.उ.	ऐन बहादुर मल्ल	९८५८०२४७९९	ई.प्र.का.कोहलपुर
१०	ई.प्र.का.कोहलपुर	प्र.नि.	नब चन्द्र मल्ल	९८५१२८२४९१	ई.प्र.का.कोहलपुर
११	व.प्र.का.नेपालगन्ज	प्र.नि.	रिपेन्द्र कुमार	९८५५०९०४८६	व.प्र.का.नेपालगन्ज
१२	ई.प्र.का.चिसापानी	प्र.ना.नि.	तिलक बोहरा	९८५१२८३९४३	ई.प्र.का.चिसापानी
१३	ई.प्र.का.धनौली	प्र.नि.	प्रेम प्रशाद रेग्मी	९८५१००००५०	ई.प्र.का.धनौली
१४	ई.प्र.का.भगवानपुर	प्र.नि.	बिर बहादुर सुनार	९८५१२९४९०३	ई.प्र.का.भगवानपुर
१५	जि.ट्रा.प्र.का.कोहलपुर	प्र.नि.	हिमालय शाह	९८५१२८२९६०	जि.ट्रा.प्र.का.कोहलपुर
	ई.प्र.का. नरैनापुर	प्र.ना.नि.	सन्तोष खनाल	९८५८०२५५४९	ई.प्र.का. नरैनापुर
१७	ई.प्र.का. बनकटुवा	प्र.ना.नि.	प्रेम बहादुर खत्री	९८४८२९४०११	ई.प्र.का. बनकटुवा
१८	ई.प्र.का. कुसुम	प्र.ना.नि.	राजेश्वर गोसाई	९८५८०९०३१७	ई.प्र.का. कुसुम
१९	ई.प्र.का. जमुनाह	प्र.ना.नि.	मिन ब.बिष्ट	९८५१२८३०६८	ई.प्र.का. जमुनाह
२०	ई.प्र.का.बनकट्टी(क)	प्र.ना.नि.	देब बहादुर थापा	९८४८०३४३०७	ई.प्र.का.बनकट्टी(क)
२१	ई.प्र.का. बनकट्टी(ख)	प्र.ना.नि.	शुसिल रावल	९८६८२५४१०१	ई.प्र.का. बनकट्टी(ख)
२२	ई.प्र.का.हिरमिनिया	प्र.ना.नि.	सुरेन्द्र कुमार चौधरी	९८६८६४४६९०	ई.प्र.का.हिरमिनिया
२३	ई.प्र.का.बैजापुर	प्र.ना.नि.	प्रबिण डि.सी.	९८५७८९०३८८	ई.प्र.का.बैजापुर

अनुसूचि-११ अस्पताल संख्या र क्षमता विवरण :

S.N	Hospital Name	Address	Bed	Surge Capacity	Contact Person	Contact No.
1	INF	Indrapur, Banke	25		Nirmala Buda Magar, Hospital Manager	9848033600
2	Specialized Children Hospital	NPJ 13	15		Dr. Bijaya Pradhan	9858022411
3	Yashoda Hospital	NPJ 13	15	4 NICU	Binod Khetan Hospital Director	9858024403

4	APF mid western regional Hospital	Kohalpur	15		SI Purna Bdr Chand	9848782185
5	Nepal Police Mid western Regional Hospital	Nepalgunj	15		Dr Abhimanyu Shrestha	9858090700
6	Western Hospital	Charbahini Road	50	30	Dr. Binod K. Thapa Director	9858022961, 081-520483
7	Nepal Army mid western regional Hospital	Airport, Nepalgunj 21	50	20	LT Col Dr. Narendra Baskota , Head	9841487414
					Dr. Dipendra Poudel, Medical officer	9867375051
					Cpt. Sumit Thapa Magar ,Admin Officer	9848066925
8	Bheri Zonal Hospital	Nepalgunj 12	200	25	Dr. Prakash Thapa Medical Superintendent	9858020419
					Dr. Sankeet risal, ER Incharge	9848032751
					Durga Laxmi Shrestha, Nursing Administrator	9847538469, 081-520120
					Arun Khanal, Medical Recorder	9858021276
9	Nepalgunj Medical College	B.P. Chowk, Nepalgunj-16	200	30	Dr. Suresh Kenedia, Director General	9858020234
					Dr Roman Kidwai, Disaster focal person	9858021068
					Dr. Kumar Pokhre, Deputy Director	9840060910
					Kumar Adhikari Admin Chief	9858020020
10	NMC Teaching Hospital	Kohalpur 11	800	100	Nitesh Konodia , Director	9858023834, 081-540409
11	Fatebal Eye Hospital	Fultegra, Nepalgunj	250		Dr. Kashail K. Varma, Chief	9858023737, 081 520598

अनुसूची १२.जिल्ला आपतकालीन कार्यसंचालन केन्द्रसँग सम्बन्धित विवरणः

क्र.सं.	नाम	पद	निकाय	सम्पर्क नम्बर
१	सुर्य बहादुर खत्री	प्रमुख जिल्ला अधिकारी	जिल्ला प्रशासन कार्यालय	९८५८०२७७७७
२	राम कुमार सोनकर	प्रशासकीय अधिकृत	जिल्ला प्रशासन कार्यालय	९८४८०२३३२
३	रुपन ज्ञवाली	सूचना व्यवस्थापन अधिकृत	नेपाल रेडक्रस सोसाइटी	९८५८०२३९००
४	चक्रदेव जोशी	सबह (रेडियो अपरेटर)	सशस्त्र प्रहरी बल नेपाल	९८४८४४७५४५
५	पृथ्वी खत्री	स.हवलदार(रेडियो अपरेटर)	सशस्त्र प्रहरी बल नेपाल	९८४९३८५७४७
६	आकाश सलामी मगर	प्र.ह (रेडियो अपरेटर)	नेपाल प्रहरी	९८४८९८२४९५
७	अशोक परियार	प्र.जवान (रेडियो अपरेटर)	नेपाल प्रहरी	९८६८०८९५३९

अनुसूची १३ क्रियासिल राजनैतिक दलहरु :

क्र.सं.	नाम	पद	पार्टी	सम्पर्क नम्बर
१	किस्मत कक्षपति	अध्यक्ष	नेकपा (एमाले)	९८५८०२००५८
२	नारायण गौडेल	सभापति	नेपाली कांग्रेस	९८५८०२४०४९
३	इन्द्र प्रसाद खरेल	अध्यक्ष	नेकपा -माओवादी	९८५८०२३९०६
४	कमरुद्दिन राई	अध्यक्ष	जनता समाजवादी पार्टी	९८५८०२७८४९
५	नरेन्द्र पौडेल	अध्यक्ष	राष्ट्रिय प्रजातन्त्र पार्टी	९८४८०२५९९८
६	भिम प्रसाद देवकोटा	अध्यक्ष	राष्ट्रिय जनमोर्चा पार्टी	९८५८०२४७४९

अनुसूची १४बाढी पूर्व सूचना प्रणाली र साइरन अपरेटर विवरण :

क्र.सं.	केन्द्रको प्रकार	केन्द्रको नाम	नदी/जिल्ला	गेजरिडर/मौसम अवलोकन कर्ताको नाम	सम्पर्क नं	कैफियत
---------	------------------	---------------	------------	---------------------------------	------------	--------

२	जलसतह मापन	कुसुम	पश्चिम राप्ति/ बाँके	भद्र बहादुर थापा	९८४८२६९०८५/ ९८९६५२६९४३	स्वचालित
३	जलसतह मापन	ढकेरी	झिन्झरी			म्यानुअल
४	जलसतह मापन	मुसुरीखेत	डुडुवा		९८४८९३३३३३६	स्वचालित
५	जलसतह मापन	बेलगाउ	मान खोला	गिता खत्री	९८४९४९४५४७	स्वचालित
६	जलसतह मापन		किरण नाला	जेनुका पौडेल	९८६८२९७२२४	म्यानुअल
७	वर्षामापन केन्द्र	कुसुम	बाँके	पवित्रा वली		स्वचालित
८	कृषिहावापानी केन्द्र	खजुरा	बाँके	जगदीश प्रसाद भुजुवा	९८४८०२३९०८	स्वचालित
९	वर्षामापन केन्द्र	नौबस्ता	बाँके	वीरेन्द्र कुमार थारु	९८४८२३९८५७	स्वचालित
१०	वर्षामापन केन्द्र	बैजापुर	बाँके	राम राज श्रेष्ठ	९८६६८३१८६९	
११	हावापानी केन्द्र	नेपालगञ्ज	बाँके	राम जान अलि		
१२	कृषिहावापानी केन्द्र	सिक्टा	बाँके	विजय कुमार शाह	९४८२९८२९८	स्वचालित
१३	एरोसिनेपटीक केन्द्र	राइगां एयरपोर्ट	बाँके	पल बहादुर विक	०८९५६५२८८; ९८४८१७३७२३	स्वचालित
१४	वर्षामापन केन्द्र	ढकेरी	बाँके	बिजुली प्रसाद थारु	९८४८१२८३७५	स्वचालित
१५	वर्षामापन केन्द्र	बेलभार	बाँके	लक्ष्मण राम मोर्य	९८१४५८७८८२	
१६	वर्षामापन केन्द्र	भगवानपुर डोन्डा	बाँके	ओम प्रमास मोर्य	९८६८१८५९६०	

अनुसूची १५ आपतकालीन प्रतिकार्यका लागि गाउँ/नगर/उपमहानगरपालिकाहरुको साभा पूर्वतयारी कार्य योजना:

कतिपय विपद्लाई पूर्व आंकलन गर्न सकिन्छ भने कतिपय विपद्लाई पूर्वानुमान गर्न सकिदैन । प्रविधिको विकाससंगै केहि विपद्हरु पूर्व आंकलन नजिक पुग्न सकिन्छ । हावापानीको पूर्व आंकलन गर्न सकिन्छ तर भुकम्प, महामारी आदीको पूर्वानुमान गर्न सकिदैन । त्यसैले विपद्बाट जनधनको क्षति कम गर्न कतिपय पूर्वानुमानको आधारमा त कतिपय अनुभवको आधारमा निरन्तर पूर्वतयारी गर्नु पर्ने हुन्छ । यसै कुरालाई मध्यनजर गरी बाँके जिल्लामा अवस्थित सबै गाउँ/नगर/उपमहानगरपालिकाहरुले आफ्ना पूर्वतयारी कार्यलाई योजनाबद्ध र एकिकृत तवरले सञ्चालन गर्नका लागि केहि साभा पूर्वतयारीका कार्यहरु यहाँ प्रावधान गरिएको छ ।

मुख्य प्रकोप	क. सं.	पूर्वतयारीका कार्यहरु	प्रकृया	मुख्य जिम्मेवार निकाय	समय सीमा	सम्भावित सहयोगी निकाय
बाढी	१	बाढी प्रभावित क्षेत्र तथा समुदायमा प्रभावको आंकलन र नक्शाकन गर्ने ।	दक्ष प्राविधिकको सहयोग र परामर्शमा वडा कार्यालय र स्वयमसेवकको प्रयोग गरी घरघुरी सर्वेक्षण गर्ने ।	स्थानीय विपद् व्यवस्थापन समिति	हरेक वर्ष जेष्ठ महिना भित्र	नेपाल रेडकस सोसाइटी, जिल्ला आपतकालीन कार्यसञ्चालन केन्द्र, वि गुप, बाँके
	२	प्रभावित क्षेत्रको जनसख्या (Disaggregated Data) महिला, बालबालिका,	वडा कार्यालय र स्वयमसेवकको प्रयोग गरी घरघुरी	स्थानीय आपतकालीन कार्यसञ्चालन	हरेक वर्ष जेष्ठ	नेपाल रेडकस सोसाइटी, वि गुप, बाँके

मुख्य प्रकोप	क्र. सं.	पूर्वतयारीका कार्यहरु	प्रकृया	मुख्य जिम्मेवार निकाय	समय सीमा	सम्भावित सहयोगी निकाय
		अपांगता, सुत्केरी, गर्भवती, जेष्ठ नागरिक, दिर्घरोगी आदी) तथ्यांक तयारी अवस्थामा राख्ने ।	सर्वेक्षण गर्ने ।	केन्द्र	महिना भित्र	
	३	सुरक्षित आश्रयस्थल (महिला, बालबालिका, जेष्ठ नागरिक, अपांगता मैत्री) पहिचान तथा तयारी अवस्थामा राख्ने ।	बाढी प्रभावित क्षेत्र, प्रभावको आंकलन र नक्शाकनको आधारमा सुरक्षित स्थान पहिचान तथा मर्मत/निर्माण गर्ने।	स्थानीय विपद् व्यवस्थापन समिति	हरेक वर्ष चैत्र महिना	प्रदेश सरकार, राष्ट्रिय तथा अन्तराष्ट्रिय गैरसरकारी संस्थाहरु
		खाद्य (बालबालिका, जेष्ठ नागरिकलाई मध्येनजर गर्ने) तथा गैरखाद्य सामग्री (भाडाकुडा, लत्ताकपडा, डिग्नीटी किट, टेन्ट आदी) भण्डारण गर्ने ।	प्रभावित हुनसक्ने जनसंख्याको आधारमा खाद्य तथा गैर खाद्यसामग्री खरिद तथा संकलन गरी भण्डारण गर्ने ।	स्थानीय विपद् व्यवस्थापन समिति	हरेक वर्ष वैशाख महिना भित्र	नेपाल रेडक्रस, विश्व खाद्य कार्यक्रम, केएर नेपाल, एक्सन एड नेपाल, सेभ द चिल्ड्रेन, वि गुप बाँके
	४	प्रतिकार्य टोली गठन गर्ने र आवश्यक क्षमता अभिवृद्धी गर्ने ।	पालिकाभित्र रहेका विषयगत क्षेत्रका पदाधिकारी, विषय विज्ञ सहितको प्रतिकार्य टोली गठन गर्ने ।	स्थानीय विपद् व्यवस्थापन समिति	हरेक वर्ष जेष्ठ महिना भित्र	वडा कार्यालय, नेपाल रेडक्रस, सुरक्षाकर्मी
	५	सर्वेक्षणका लागि आवश्यक फारम तयारी गरी राख्ने ।	आवश्यकता अनुसार द्रुत लेखाजोखा र घरघुरी सर्वेक्षण फाराम छपाई गरी राख्ने ।	स्थानीय विपद् व्यवस्थापन समिति	हरेक वर्ष जेष्ठ महिना भित्र	नेपाल रेडक्रस
	६	आपतकालीन अवस्थामा हेली बस्न सक्ने स्थान पहिचान गरी तयारी अवस्थामा राख्ने ।	पालिका भित्र रहेका हेलीकप्टर बस्न सक्ने स्थान तयारी गर्ने ।	स्थानीय विपद् व्यवस्थापन समिति	हरेक वर्ष जेष्ठ महिना भित्र	प्रदेश सरकार, राष्ट्रिय तथा अन्तराष्ट्रिय गैरसरकारी संस्थाहरु
	७	पूर्वसूचना प्रणाली अद्यावधि गर्ने ।	पूर्वसूचना प्रणालीको विकास, नियमित परीक्षण र प्रयोग तथा मर्मत एवं प्रचारप्रसार गर्ने ।	स्थानीय आपतकालीन कार्यसञ्चालन केन्द्र	हरेक वर्ष जेष्ठ महिना भित्र	जल तथा मौसम कार्यालय कोहलपुर, जिल्ला आपतकालीन कार्यसञ्चालन केन्द्र
	८	खोज तथा उद्धार, प्राथमिक उपचार टोली अद्यावधि गर्ने र आवश्यक सामग्री तयारी गर्ने ।	खोज तथा उद्धार, प्राथमिक उपचार टोलीलाई पुनर्ताजगी तालिम प्रदान गर्ने र आवश्यक सामग्री खरिद गर्ने ।	स्थानीय विपद् व्यवस्थापन समिति र आपतकालीन कार्यसञ्चालन केन्द्र	हरेक वर्ष जेष्ठ महिना भित्र	नेपाल रेडक्रस, प्रदेश सरकार, राष्ट्रिय तथा अन्तराष्ट्रिय गैरसरकारी संस्थाहरु
	९	पानीको बहावलाई अवरोध गर्नसक्ने नाली, नहर,	प्राविधिक टोलीद्वारा पानीको निकास	स्थानीय विपद् व्यवस्थापन	हरेक वर्ष	सहरी विकास तथा भवन

मुख्य प्रकोप	क. सं.	पूर्वतयारीका कार्यहरु	प्रकृया	मुख्य जिम्मेवार निकाय	समय सीमा	सम्भावित सहयोगी निकाय
		कल्भर्ड आदी सरसफाई गर्ने	अनुगमन र अवरुद्ध भएका स्थानको अवरोध हटाउने ।	समिति	असाढ पहिला हप्ता भित्र	निर्माण संघिय कार्यालय, जिल्ला विपद् व्यवस्थापन समिति
आगलागी	१	पालिकाभित्र आगलागी हुनसक्ने स्थान र प्रभावित हुनसक्ने समुदायको नक्शांकन गरी तथ्यांक अद्यावधिक गर्ने ।	दक्ष प्राविधिकको सहयोग र परामर्शमा वडा कार्यालय र स्वयमसेवकको प्रयोग गरी घरधुरी सर्वेक्षण गर्ने ।	स्थानीय विपद् व्यवस्थापन समिति	हरेक वर्ष फाल्गुन महिना भित्र	नेपाल रेडक्रस सोसाइटी, जिल्ला आपतकालीन कार्यसञ्चालन केन्द्र, वि गुप, बाँके
	२	आगलागी हुनसक्ने स्थानसम्म पुग्ने बाटोको अवस्था सुधार गर्ने ।	वाटो, कल्भर्ट, पुल मर्मत तथा निर्माण	महा/नगर/गाउँ पालिका	हरेक वर्ष माग महिना भित्र	प्रदेश सरकार, सहरी विकास तथा भवन निर्माण संघिय कार्यालय
	३	आपतकालीन अवस्थामा आवश्यक पर्ने पानीको स्रोत नक्शांकन गर्ने ।	स्थायी पानीका स्रोतहरुको (पोखरी, नदी, ताल) पहिचान गर्ने ।	स्थानीय आपतकालीन कार्यसञ्चालन केन्द्र	हरेक वर्ष माग महिना भित्र	वडा कार्यालय, स्थथीय क्लव, स्थानीय समुदाय
	४	दमकल र अग्नी नियन्त्रक दस्ता तयारी अवस्थामा राख्ने ।	दमकल खरिद वा मर्मत गरी दुरुस्त अवस्थामा राख्ने । अग्नी नियन्त्रक टोलीको नमुना अभ्यास सञ्चालन गर्ने ।	स्थानीय विपद् व्यवस्थापन समिति	हरेक वर्ष फाल्गुन महिना भित्र	स्थानीय सुरक्षा निकाय, नेपाल रेडक्रस
	५	मानिसहरुको भीडभाड हुने कार्यालयमा अग्निसामक यन्त्र (Fire extinguisher) को व्यवस्था गर्ने ।	अग्निसामक यन्त्र (Fire extinguisher) खरिद गरी नगर क्षेत्रका कार्यालयमा जडान गर्ने ।	स्थानीय विपद् व्यवस्थापन समिति	हरेक वर्ष फागुन महिना भित्र	प्रदेश सरकार, राष्ट्रिय तथा अन्तराष्ट्रिय गैरसरकारी संस्थाहरु

अनुसुची १६ बाढी विपद् प्रतिकार्य तालिका

समायावधि	प्रतिकार्यका लागि गतिविधिहरु	जिम्मेवारी	न्युन प्रभाव	मध्यम प्रभाव	उच्च प्रभाव
० देखि	आपतकालीन सूचना तथा तथ्याङ्क संकलन	DEOC, LEOC		✓	✓
१ दिनसम्म	DDMC & LDMC आकस्मिक बैठक	प्रमुख जिल्ला अधिकारी एवं, स्थानीय प्रमुख		✓	✓
	LEOC/DEOC Activation	गा.पा/ना.पा. जिल्ला विपद्	✓	✓	✓

	DDMC	व्यवस्थापन समिति			
	तथ्याङ्क फारम/उद्धार मानव श्रोत परिचालन, द्रुत प्रारम्भिक लेखाजोखा	Security, LEOC, CBOs, community, NRCS, NGOs	✓	✓	✓
	आपतकालीन सूचना तथा तथ्यांक विश्लेषण	DDMC, DEOC, LEOC		✓	✓
	सुरक्षित स्वास्थ्य प्रेषण गर्ने	स्थानीय तह, स्वास्थ्य चौकी	✓	✓	✓
	DEOC/ LEOC Activation, Reporting	जिल्ला प्रशासन कार्यालय, गा.पा/ना.पा.	✓	✓	✓
	सम्बन्धित निकायहरूलाई दैनिक जाहेरी	DEOC		✓	✓
दोश्रो दिन	नियमित सूचना अद्यावधिक	DEOC, LEOC	✓	✓	✓
	तथ्यांक संकलन/विश्लेषण	LEOC		✓	✓
	उद्धार/सुरक्षा	स्थानीय तह/सुरक्षा निकाय		✓	✓
	अस्थायी आश्रय स्थलको व्यवस्थापन	स्थानीय तह, शहरी विकास तथा भवन कार्यालय सँघिय आयोजना कार्यान्वयन निकाय कार्यालय		✓	✓
	राहत वितरण, Food and Non Food items	LDMC/DDMC		✓	✓
	विरामी तथा घाइतेहरूको उपचारको व्यवस्था	जिल्ला स्वास्थ्य कार्यालय र स्वास्थ्य क्लस्टर		✓	✓
	राहत संकलन आहवान	LDMC/DDMC			✓
	राहत वितरण	LDMC/DDMC one door system			✓
	Reporting to DEOC	LEOC	✓	✓	
	सम्बन्धित निकायहरूलाई दैनिक जाहेरी	DEOC		✓	✓
तेश्रो दिन	कार्य प्रगती समिक्षा तथा ACT माग	DDMC		✓	✓
	विस्तृत घरधुरी सर्वेक्षण र क्षतिको आकलन	स्थानीय तह, नेपाल प्रहरी र नेरेसो उपशाखा		✓	✓
	क्षेत्रगत अगुवाहरू र सरोकारवाला निकायसंग सर्म्पर्क समन्वय	स्थानीय तह, जिल्ला विपद् व्यवस्थापन समिति		✓	✓
	नामावली पेशगरी क्षतिको विवरण सम्बन्धित निकायमा पठाउने	जिल्ला विपद् व्यवस्थापन समिति		✓	✓
	सम्बन्धित निकायहरूलाई दैनिक जाहेरी	DEOC		✓	✓
चौथो दिन	आवश्यक राहत सामग्री व्यवस्था मिलाउने	स्थानीय सरोकारवाला निकाय,		✓	✓
	सुरक्षित स्थानको पहिचान गरि राहत सामग्री वितरण गर्ने	दातृ निकाय, जिल्ला विपद् व्यवस्थापन समिति, स्थानीय तह		✓	✓

	स्वास्थ्य तथा वासका गतिविधिहरू संचालन	स्वास्थ्य र वास कलस्टर		✓	✓
	पशु चौपायाको शव व्यवस्थापन तथा अन्य फोहर व्यवस्थापन गर्ने	DDMC and LDMC, स्थानीय सरकार		✓	✓
	सम्बन्धित निकायहरूलाई दैनिक जाहेरी	DEOC		✓	✓
पाँचौं दिन	विस्तृत घरधुरी सर्वेक्षण अद्यावधिक	स्थानीय तह, नेपाल प्रहरी र नेरेसो उपशाखा	✓	✓	✓
	विषयगत क्षेत्रगत अगुवा निकायहरूको बैठक	जिल्ला विपद् व्यवस्थापन समिति		✓	✓
	आपतकालीन राहत वितरण	सम्बन्धित कलस्टरहरू		✓	✓
	सम्बन्धित निकायहरूलाई दैनिक जाहेरी	DEOC		✓	✓
छैठौं दिन	विस्तृत घरधुरी सर्वेक्षणको आधारमा खाद्यान्न तथा गैह्रखाद्य सामग्रीहरू व्यवस्थापन र वितरण	जिल्ला विपद् व्यवस्थापन समिति, स्थानीय विपद् व्यवस्थापन समिति		✓	✓
	अस्थायी आवास व्यवस्थापनको अद्यावधिक	DDMC, स्थानीय तह, गैसस, रेडक्रस, सुरक्षा निकाय			✓
	सार्वजनिक संरचनाको क्षतिको लेखाजोखा तथा अस्थायी मर्मत	स्थानीय तह, गैसस, रेडक्रस, सुरक्षा निकाय, समुदाय			✓
	स्वास्थ्य शिविर	जिल्ला स्वास्थ्य कार्यालय तथा स्वास्थ्य सरोकारवाला			✓
	सरसफाई	स्थानीय तह, समुदाय, स्थानीय क्लब, गैसस, रेडक्रस			
	सम्बन्धित निकायहरूलाई दैनिक जाहेरी	DEOC		✓	✓
सातौं दिन	DDMC तथा विषयगत निकायहरूको बैठक			✓	✓

अनुसूची १७ भूकम्प विपद् प्रतिकार्य तालिका

समायावधि	प्रतिकार्यका लागि गतिविधिहरू	जिम्मेवारी	न्यून प्रभाव	मध्यम प्रभाव	उच्च प्रभाव
० देखि १ दिनसम्म	DDMC को बैठक बस्ने	DEOC, DDMC	✓	✓	✓
	विपद्को प्रभावको प्रारम्भिक सूचना लिने	भूकम्प मापन केन्द्र, DEOC, DDMC	✓	✓	✓
	प्रारम्भिक तथ्यांक संकलन र सम्प्रेषण	DDMC, DEOC, NRCS, सुरक्षा निकाय		✓	✓
	खोज तथा उद्धार टोली परिचालन	सुरक्षा निकाय, स्थानीय तह, रेडक्रस		✓	

	प्राथमिक उपचार सेवा	स्वास्थ्य संस्था, रेडक्रस	✓	✓	✓
	विषयगत क्षेत्रसंग समन्वय र सहकार्य गर्ने	DDMC, LDMC		✓	✓
	सूचना तथा संचार	DEOC, LEOC	✓	✓	✓
	आश्रय स्थल, खानेपानी, सरसफाई र अन्य अवस्थाको जानकारी लिने	DEOC, LEOC खानेपानी तथा सरसफाई डिभिजन		✓	✓
	तयारी खाना, खानेपानीको व्यवस्था	सरोकारवाला निकाय,		✓	✓
	सुरक्षित स्थानको व्यवस्थापन गर्ने	DDMC, LDMC		✓	✓
	राहत सामग्रीको व्यवस्थापन गर्ने	DDMC, LDMC		✓	✓
	सम्बन्धित निकायहरूलाई दैनिक जाहेरी	DEOC	✓	✓	✓
दोश्रो दिन	तथ्यांक विश्लेषण र सूचना प्रवाह	DDMC, LDMC, DEOC, LEOC		✓	✓
	संकटासन्न व्यक्ति पहिचान गर्ने	DDMC, LDMC		✓	✓
	क्षेत्रगत अगुवा निकायहरूको बैठक	DDMC		✓	✓
	खोज तथा उद्धार एवं राहत वितरण, आश्रय स्थलको व्यवस्था	DDMC सरोकारवाला निकाय		✓	✓
	घाइते तथा विरामीहरूको वर्गीकरण गरी माथिल्लो निकायमा निःशुल्क उपचारको व्यवस्था गर्ने	DDMC, LDMC, DPHO		✓	✓
	अवरोध सेवाको व्यवस्थापन गर्ने	DDMC, LDMC, सुरक्षा निकाय, सडक विभाग,		✓	✓
	प्रतिकार्यको समिक्षा र सम्बन्धित निकायहरूलाई दैनिक जाहेरी	DEOC	✓	✓	✓
तेश्रो दिन	सूचना प्रवाह	राष्ट्रिय भूकम्प मापन केन्द्र, जिल्ला आपत्कालीन कार्यसंचालन केन्द्र	✓	✓	✓
	खोज तथा उद्धार कार्यको निरन्तरता	सुरक्षा निकाय, समुदाय, LDMC, DDMC		✓	✓
	राहत वितरण/अस्थायी आवास निर्माण	सुरक्षा निकाय, समुदाय, LDMC, DDMC, I/NGO		✓	✓
	उपचार तथा स्वास्थ्य सेवा	स्वास्थ्य चौकी, मेडिकल कलेज, नेपाल प्रहरी अस्पताल, आर्मी अस्पताल, भेरी अञ्चल अस्पताल	✓	✓	✓
	संरचना वर्गीकरण	स्थानीय तह, DUDBC, DDMC नेपाल इन्जीनियर एसोशियन	✓	✓	✓
	कार्यको समिक्षा र सम्बन्धित निकायहरूलाई दैनिक जाहेरी	DEOC	✓	✓	✓
चौथो दिन	अवरुद्ध सेवा, सडक, टेलिफोन, विद्युत आदि मर्मत, सुचारु	DDMC, DEOC टेलिकम, विद्युत प्राधिकरण, सडक विभाग		✓	✓

	सामाजिक सुरक्षा	स्थानीय सरकार, सुरक्षा निकाय, गैसस		✓	✓
	शव व्यवस्थापन निरन्तरता दिने	सुरक्षा निकाय, स्थानीय तह, DDMC		✓	✓
	महामारी नियन्त्रण	स्थानीय तह, रेडक्रस, जि. विपद् व्यवस्थापन समिति		✓	✓
	कार्यको समिक्षा र सम्बन्धित निकायहरुलाई दैनिक जाहेरी	DEOC	✓	✓	✓
पाँचौ दिन	सम्भावित पराकम्पनको सूचना लिने	LEOC, DEOC	✓	✓	✓
	जनसमुदायमा सूचना प्रवाह गर्ने	LEOC, DEOC	✓	✓	✓
	खोज तथा उद्धार कार्यजारी राख्ने	सुरक्षा निकाय, रेडक्रस, स्थानीय तह,		✓	✓
	पूर्व राहत वितरण पुगेन पुर्ण विवरण लिने र नपुग अवस्थामा राहतको व्यवस्था मिलाउने	LEOC, DEOC स्थानीय तह, रेडक्रस, सरोकारवाला निकाय,		✓	✓
	सुरक्षित पहिचान गरिएका स्थानमा सुरक्षा, स्वास्थ्य र अन्य टोली खटाउने, उपलब्ध गर्ने	LEOC, DEOC स्थानीय तह, रेडक्रस, सरोकारवाला निकाय,		✓	✓
	थप राहत आवश्यक पर्ने भएमा वितरण गर्ने	LEOC, DEOC स्थानीय तह, रेडक्रस, सरोकारवाला निकाय,		✓	✓
	उद्धार कार्य गर्दा शव फेला परेमा नियमानुसार शवको व्यवस्थापन गर्ने	स्थानीय तह, सुरक्षा निकाय, स्थानीय तह		✓	✓
	Trauma center परामर्श केन्द्रको व्यवस्था गर्ने	स्थानीय तह, विषयगत क्षेत्र, सरोकारवाला		✓	✓
	खानेपानी, सरसफाई	स्थानीय तह, विषयगत क्षेत्र, सरोकारवाला		✓	✓
	कार्यको समिक्षा र सम्बन्धित निकायहरुलाई दैनिक जाहेरी	DEOC	✓	✓	✓
छैठौ दिन	सम्भावित पराकम्पनको सूचना र जानकारी लिने र जनसमुदायमा जानकारी गराउने	LDMC, LEOC विषयगत क्षेत्र		✓	✓
	सुरक्षित र असुरक्षित आवास, संरचनाको अवलोकन, अनुगमन गरी तथ्यांक राख्ने	LEOC स्थानीय तह, विषयगत क्षेत्र, सुरक्षा निकाय, रेडक्रस		✓	✓
	विषयगत क्षेत्रका निकायहरुको बैठक बस्ने र रणनीतिक तयार गर्ने	LDMC, LEOC विषयगत क्षेत्र		✓	✓
	सुरक्षित स्थानमा आवासको व्यवस्था गर्ने	LDMC, DDMC, LEOC, विषयगत क्षेत्र		✓	✓
	सरसफाई व्यवस्थापन	स्थानीय तह, खानेपानी सरसफाई कार्यालय		✓	✓
	कार्यको समिक्षा र सम्बन्धित निकायहरुलाई दैनिक जाहेरी	DEOC	✓	✓	✓



जिल्ला आपतकालीन कार्य संचालन केन्द्र (DEOC), बाँके

राप्ती तथा डुडुवा नदी जलाधार बाढी पूर्वसूचना प्रणाली सञ्चार संयन्त्र-२०७८

जल तथा मौसम विज्ञान विभाग बाढी पूर्वानुमान महाशाखा
टोल फ्रि. नं. ११५५
जल तथा मौसम कार्यालय कोहलपुर, बाँके
प्रमुख : मो. ९८५८०५२२३४
बागासोती जलसतह मापन केन्द्र
सडक बहादुर राजत क्षेत्री - ९८०६२१७५३८
जलसतह मापन केन्द्र कुसुम
भद्र थापा: ९८६९९५७४१७
जल सतह मापन केन्द्र मसुरीखेत, डुडुवा
९८४८१३३३६९
जल तथा मौसम विभागको
website: www.hydrology.gov.np



जिल्ला प्रशासन कार्यालय, बाँके
प्रमुख जिल्ला अधिकारी
मो. ९८५८०२७७७७ कार्यालय ०८१-५२०१८८
जिल्ला आपतकालीन कार्य सञ्चालन केन्द्र, बाँके
१६६०८१५२०१०, ०८१-५३५१११,
सूचना व्यवस्थापन अधिकृत
मो. नं.- ९८५८०२३९००

नेपाल रेडक्रस सोसाइटी
जिल्ला शाखा, बाँके
सभापति :
मो. ९८५८०२१५४७
कार्यालय: ०८१-५२०१०४

जिल्ला प्रहरी कार्यालय
बाँके
प्रहरी उपरिक्षक :
मो. ९८५८०५५५५५
टोल फ्रि नं. १००
कार्यालय: ०८१-५२६१११

जिल्ला समन्वय समिति
बाँके
जिल्ला समन्वय अधिकारी
मो. ९८५८०४०१९६
कार्यालय: ०८१-५२०१९६

सशस्त्र प्रहरी बल
३० नं. गण
सशस्त्र प्रहरी उपरिक्षक
मो. ९८५१२७२११७
का. ०८१-५२७२७१

ब.ज. दल गण
राम्भा, बाँके
प्रमुख सेनानी
मो. ९८५७०४५९३३
का. ०८१-५६५०५८

नेरेसो उपशाखा
कुसुम : ९८४७९८७९२३
कचनापुर: ९८४८०२५१६४
सोनारी: ९८४८०२९१६४
गंगापुर: ९८५८०७९३००
बेतहनी: ९८६८१६२२५८

इलाका प्रहरी कार्यालय कुसुम
मो. ९८५८०९०२८०
इलाका प्रहरी कार्यालय बनकट्टी क
मो. ९८५८०९०६१२
इलाका प्रहरी कार्यालय बनकट्टी ख
मो. ९८५८०९०६१३
इलाका प्रहरी कार्यालय मगतानपुर
मो. ९८५८०९०६०४
इलाका प्रहरी कार्यालय सुइया
मो. ९८५८०९०६१५

सशस्त्र प्रहरी बल वि. ओ. पी.
नरैनापुर मो. ९८५१२९८५१२
कालावनजर मो. ९८५१२७२४७७
कटकुइया मो. ९८५१२७२४७८
सडैचा मो. ९८४८१४०९९९
गंगापुर मो. ९८४८०५४७२७

स्थानीय
विपद् व्यवस्थापन समिति
नेपालगन्ज उप-महानगरपालिका
प्रमुख : मो. ९८५८०२००६७
उप-प्रमुख : मो. ९८५८०२१०८८
कोहलपुर नगरपालिका
प्रमुख : मो. ९८५१२००६००
उप-प्रमुख : मो. ९८५८०२६२९

स्थानिय एफ. एम. रेडियोहरु
कृष्णासार एफ. एम.
फोन नं. ०८१-४१५०७७, मो. नं. ९८५१०७४३८०
सदभाव एफ.एम.
फोन नं. ०८१-५३५९९९
बागेश्वरी एफ.एम.
फोन नं. ०८१-५३६३९०, मो. नं. ९८५८०२४७०९
रुबरु एफ.एम.
फोन नं. ०८१-५२२४७९, मो. नं. ९८५८०६६७८६
रेडियो हातेमालो
फोन नं. ०८१-४१६०८१, मो. नं. ९८५८०२१०९९
भेरी एफ.एम.
फोन नं. ०८१-५२१६०४, मो. नं. ९८४८०२३९९७
मोनिङ्ग स्टार
फोन नं. ०८१-५२६९९५, मो. नं. ९८४८०२०८४२
कोहलपुर एफ.एम.
फोन नं. ०८१-५४१३६०, मो. नं. ९८५८०२१३३६
प्रतिबोध एफ.एम.
फोन नं. ०८१-५४१६९६, मो. नं. ९८४८०२३६२५
रेडियो भुवर भवानी
मो. नं. ९८४८००२२३३
रेडियो मिसन
मो. नं. ९८५८०२३०६९
सफल एफ.एम : मो. नं. ९८१५५४५८६६

संकटासन्न क्षेत्रको प्रतिनिधिहरुको सम्पर्क नम्बर

राप्तीसोनारी गाँउपालिका
प्रमुख प्रशासकीय अधिकृत : ९८५११५१५२७
पालिका फोकल पर्सन: ९८५८०२५९८०,
वडा नं. १ अध्यक्ष: ९८४८०१००३८, वडा नं. २ अध्यक्ष: ९८४१४७८५९८,
वडा नं. ३ अध्यक्ष: ९८४८२२३९४, वडा नं. ४ अध्यक्ष: ९८५८०३८०००,
वडा नं. ५ अध्यक्ष: ९८५८०४२२५१, वडा नं. ६ अध्यक्ष: ९८५८०२६९३३,
वडा नं. ७ अध्यक्ष: ९८५८०३०४८८, वडा नं. ८ अध्यक्ष: ९८४८२३९०७०,
वडा नं. ९ अध्यक्ष: ९८५८०२३२७५

डुडुवा गाँउपालिका
प्रमुख प्रशासकीय अधिकृत: ९८५८०२६४२६,
पालिका विपद् फोकल पर्सन: ९८६४९५००७०,
वडा नं. १ अध्यक्ष: ९८६८०७९९२९, वडा नं. २ अध्यक्ष: ९८४८०२५५५०,
वडा नं. ३ अध्यक्ष: ९८२४५७००२६, वडा नं. ४ अध्यक्ष: ९८१५५२११०९,
वडा नं. ५ अध्यक्ष: ९८४८०९९९०९, वडा नं. ६ अध्यक्ष: ९८५८०३०१७४

नरैनापुर गाँउपालिका
प्रमुख प्रशासकीय अधिकृत: ९८४८०७३३७६,
विपद् फोकल पर्सन: ९८६२५००३१,
वडा नं. १ अध्यक्ष: ९८५८०६४५६, वडा नं. २ अध्यक्ष: ९८५८०४४१७७,
वडा नं. ३ अध्यक्ष: ९८४४८९३३५८, वडा नं. ४ अध्यक्ष: ९८४०१९१५४७,
वडा नं. ५ अध्यक्ष: ९८५८०३७५५५, वडा नं. ६ अध्यक्ष: ९८५८०३०९८७

राप्तीसोनारी गाँउपालिका
अध्यक्ष : मो. ९८५८०२३२७
उपाध्यक्ष: मो. ९८६७९५४४७४
नरैनापुर गाँउपालिका
अध्यक्ष : मो. ९८५८०८७००
उपाध्यक्ष: मो. ९८६९९५५८६७
डुडुवा गाँउपालिका
अध्यक्ष : मो. ९८४४८५१०६९
उपाध्यक्ष: मो. ९८५८०७९७८६
बैजनाथ गाँउपालिका
अध्यक्ष : मो. ९८४८१२८१७३
उपाध्यक्ष: मो. ९८४८२४१३१५
खजुरा गाँउपालिका
अध्यक्ष : मो. ९८५८०२१६८२
उपाध्यक्ष: मो. ९८५८०६०११४
जानकी गाँउपालिका
अध्यक्ष : मो. ९८४८०३०११३
उपाध्यक्ष: मो. ९८२९६२०३७५

