


मनसुन पूर्वतयारी तथा प्रतिकार्य योजना,  
बाँके  
२०७९



जिल्ला विपद् व्यवस्थापन समिति, बाँके

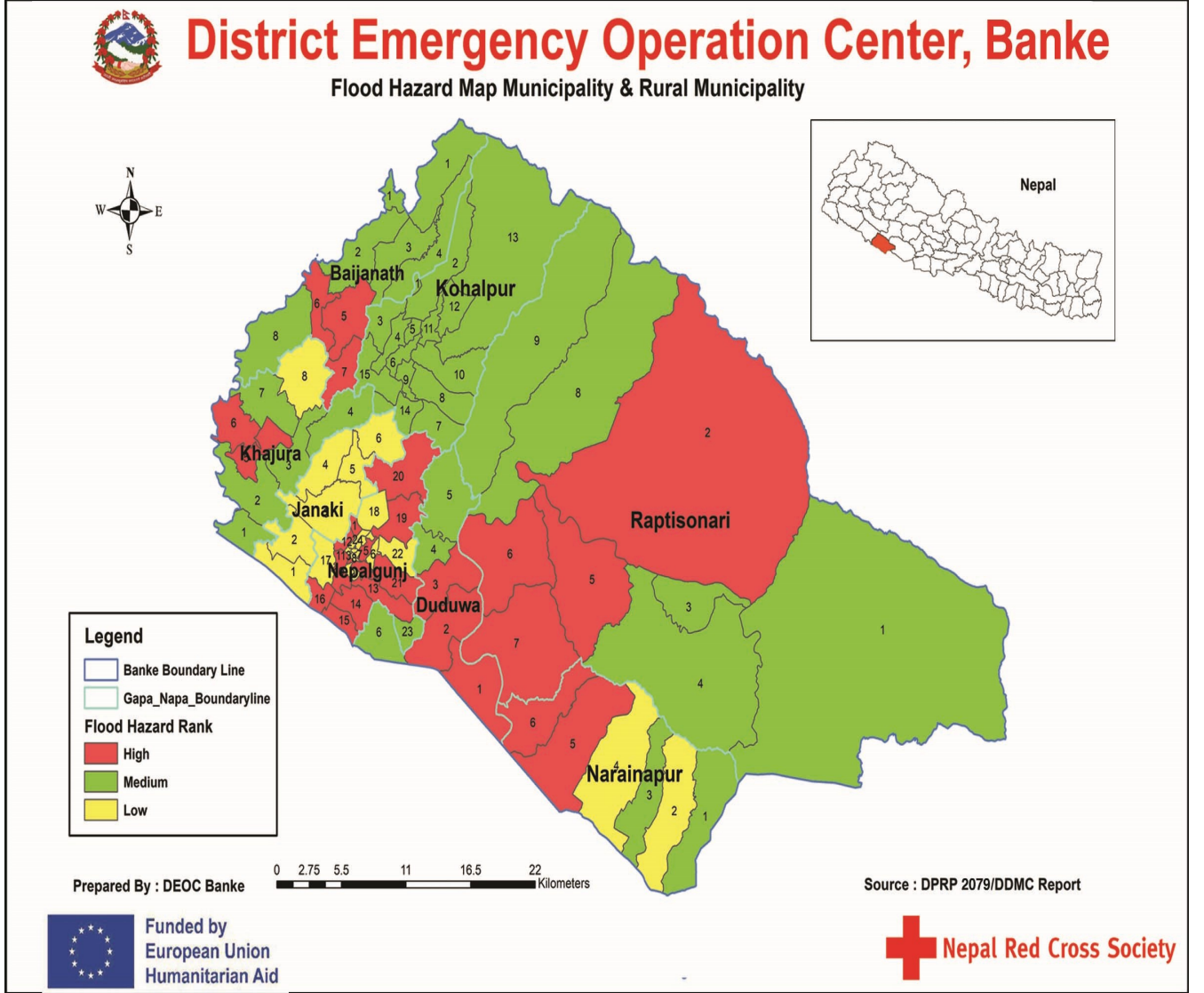
# मनसुन पूर्वतयारी तथा प्रतिकार्य योजना, बाँके २०७९



जिल्ला विपद् व्यवस्थापन समिति, बाँके

# मनसुन पूर्वतयारी तथा प्रतिकार्य योजना

२०७९



दस्तावेज: मनसुन पूर्वतयारी तथा प्रतिकार्य योजना २०७९, बाँके  
**Monsoon Preparedness and Response Plan 2079, Banke**

प्रकाशक: जिल्ला विपद् व्यवस्थापन समिति, बाँके

प्रकाशन मिति: २०७९ जेष्ठ २६ गते

सर्वाधिकार: ©प्रकाशकमा

प्राविधिक सहयोग: नेपाल रेडक्रस सोसाईटी बाँके शाखा,  
केएर नेपाल/भेरी वातावरणीय विशिष्टता समुह (BEE-Group), बाँके

सयोजन: रुपन ज्ञवाली, सूचना व्यवस्थापन अधिकृत, जिल्ला आपतकालिन कार्यसञ्चालन केन्द्र, बाँके



नेपाल सरकार  
गृह मन्त्रालय  
जिल्ला प्रशासन कार्यालय

फोन: ०८१-५२०९८८  
०८१-५२०२१०  
फैक्स: ०८१-५२०६०६  
ईमेल: cdoepj@gmail.com

प.स.-०७८/०७९(क.प्र.)  
च.न.-

बाँके जिल्ला प्रशासन कार्यालय  
बाँके, नेपाल

मिति:-२०७९/०२/२६

**मेरो भनाई**

विगत दशकको सध्याकलाई केलाउदा बाँके जिल्ला बाढी डुवानको उच्च जोखीममा छ जसबाट ठुलो धनजनको क्षति हुनुका साथै भौतिक पूर्वाधारलाई असर पुऱ्याउँदै कैयौं बस्ती विस्थापित हुँदै आएका छन्। विपद् जोखिम न्यूनीकरण तथा व्यवस्थापन ऐन २०७४ (संशोधित ऐन २०७६) कार्यान्वयनमा आउँदा पनि समस्याहरू प्रभावकारी सम्बोधन हुन कठिनाई भैरहेको सन्दर्भमा बाढीजन्य प्रकोपको कारण हुने मानवीय तथा भौतिक क्षतिको मात्रालाई कम गर्न जिल्ला स्तरमा मनसूनको पूर्वतयारी तथा प्रतिकार्य योजना निर्माण गरी कार्यान्वयन हुन जरुरी छ। यस वर्षको मनसून विपद्को भन्दा बढी हुने भनि यस अघि नै जल तथा मौसम विज्ञान विभागले पूर्वानुमान गरी सकेको छ। बाँके जिल्ला हरेक वर्ष बाढी तथा डुवानबाट प्रभावित भै रहेको कुरा सर्वविदितै छ। विशेष गरेर राप्ती नदीका कारण राप्तीसोनारी, डुडुवा र नरैनापुर गाउँपालिकाको अधिकांश भूभाग प्रभावित हुने गरेको छ। साथ साथै अन्य पालिकाहरू पनि जोखीममा रहेका छन्।

पछिल्लो समयमा पूर्व सूचना प्रणालीको विकासले बाढीजन्य विपद्का कारण हुने मानवीय तथा भौतिक क्षति कम गर्न सहयोग पुग्ने सकारात्मक कुरा हो। बाढीजन्य प्रकोप पूर्व सावधानी अपनाउनु बुद्धिमानी हुने विषयलाई मध्यनजर गर्दै बाँके जिल्लाले विगत ३ वर्षदेखि पूर्वतयारी तथा प्रतिकार्य योजनाको अभ्यास गरिदै आएको छ। राष्ट्रिय विपद् प्रतिकार्य कार्यडॉचा २०७० (प्रथम संशोधन २०७५) को मार्गदर्शनमा आधारित भएर यो वर्षपनि करिब १० हजार घरघुरीको ५० हजार जनसङ्ख्या विपद्बाट प्रभावित हुनसक्ने धोकलनका साथ "मनसून पूर्वतयारी तथा प्रतिकार्य योजना २०७९" अद्यावधिक गर्ने प्रयास स्यापतयोर्य एवम् अनुकरणीय छ र यसले मनसून पूर्वतयारी तथा प्रतिकार्यमा महत्वपूर्ण भूमिका खेल्नेछ भन्ने विश्वास लिएको छु।

विगतका वर्षहरूमा यस जिल्लामा भएक बाढी तथा डुवानबाट धेरै जनधनको क्षति व्यहोर्नु परेको तितो अनुभव हामी माफ रहेको छ त्यसमा पनि वि.स.२०७१ र २०७४ सालको बाढीले सृजना गरेको विपद् अहिलेसम्मको ठुलो विपद् हो। गत वर्ष मात्रै चेम्सौसमी विपद्का कारणबाट प्रभावित भएका समुदायमा खोज तथा उद्धार एवं राहतका गतिविधिहरू एकद्वार प्रणालीमा संचालन गर्नकालागि पूर्वतयारी तथा प्रतिकार्य योजनाले ठुलो टेवा पुऱ्याएको हामीले महसुस गरेका छौं साथसाथै यस "मनसून पूर्वतयारी तथा प्रतिकार्य योजना २०७९"बाट स्थानीय तहहरूमा निर्माण हुने विपद् पूर्वतयारी तथा प्रतिकार्य योजनालाई पनि थप टेवा पुऱ्नुका साथै भविष्यमा हुन सक्ने विपद् प्रतिकार्यमा पनि सहयोग पुग्ने विश्वास लिएको छु।

यस जिल्लाको विपद् पूर्वतयारी तथा प्रतिकार्य योजनातयार गर्ने क्रममा सहयोग पुऱ्याउनु हुने सबै राजनैतिक दलका प्रतिनिधिहरू, सरकारी तथा गैरसरकारी संस्थाका प्रमुख तथा प्रतिनिधिहरू, सम्बन्धित विषयगत क्षेत्रका प्रमुख तथा सदस्यहरू, संचारकर्मीहरू, बुद्धिजीवी बर्गलाई धन्यवाद ज्ञापन गर्दछु। साथै यस योजना तयार पार्न क्रममा सहजिकरण गर्ने तथा प्राविधिक सहयोग पुऱ्याउने नेपाल रेडक्रस सोसाइटी बाँके जिल्ला शाखा र केएर नेपाल/भेरी बातावरणीय विशिष्टता समूह (BEE-Group), बाँके जिल्ला आपतकालिन कार्य संचालन केन्द्रका सूचना व्यवस्थापन अधिकृत रुपन ज्ञवाली लाई समेत धन्यवाद ज्ञापन गर्दछु।

अन्तमा यो योजना आफैमा एक दस्तावेज भएकाले सम्बद्ध सबै निकायहरूले विषयगत योजना अनुरूप आ-आफ्नो जिम्मेवारीका साथ मनसूनका बेला तयारी अवस्थामा रहने र मसलाह कार्यान्वयनमा ल्याउने अपेक्षा गर्दछु।  
धन्यवाद।

सूर्य बहादुर खत्री  
प्रमुख जिल्ला अधिकारी  
एवं अध्यक्ष  
जिल्ला विपद् व्यवस्थापन समिति  
सूर्य बहादुर खत्री  
प्रमुख जिल्ला अधिकारी

शब्द सक्षेप :

जि.वि व्य.स.	जिल्ला विपद् व्यवस्थापन समिति
प्रजिअ	प्रमुख जिल्ला अधिकारी
जिआकासके	जिल्ला आपतकालिन् कार्यसंचालन केन्द्र
जिसस	जिल्ला समन्वय समिति
उमनपा	उपमहानगरपालिका
नपा	नगरपालिका
गापा	गाउँपालिका
साविक गाविस	साविक गाउँ विकास समिति
कृज्ञाके	कृषि ज्ञान केन्द्र
शि.वि.स.इ.	शिक्षा विकास समन्वय इकाई
स्वा.का.	स्वास्थ्य कार्यालय
नेरेसो	नेपाल रेडक्रस सोसाइटी
जिसअ	जिल्ला समन्वय अधिकारी
जि.व.का.	जिल्ला वन कार्यालय
ज.उ.प्र.नि.डि.का.	जल उत्पन्न प्रकोप नियन्त्रण डिभिजन कार्यालय
रा/अगैसस	राष्ट्रिय तथा अन्तर्राष्ट्रिय गैरसरकारी संस्था
जि अ स नि	जिल्ला अगुवा सहयोगी निकाय
बिफोप	बिपद् फोकल पर्सन
नेसे	नेपाली सेना
नेप्र	नेपाल प्रहरी
शप्रबने	शसस्त्र प्रहरी बल नेपाल
राअका	राष्ट्रिय अनुसन्धान कार्यालय
DLSA	District Lead Support Agency
DEOC	District Emergency Operation Center
PEOC	Provencial Emergency Operation Center
NEOC	National Emergency Operation Center
DDMC	<b>District Disaster Management Committee</b>
UNICEF	United Nations International Children's Emergency Fund
SCI	Save the children International
NGCCI	Nepalgunj chamber of commerce and industry
FNJ	Federation of National Journalist
D-WASH CC	District Water and Sanitation and Hygiene Coordination Committee
HO	Health Office
NRCS	Nepal Red Cross Society
DHM	Department of Hydrology and Metrology
UNWFP	United Nations World Food Program
WSSDO	Water supply sanitation division office
DUDBC	Depart of urban development building construction

## १. पृष्ठभूमी :

यो जिल्ला विशेष गरी बाढी, आगलागी, शितलहरी, हावाहुरी, लू र महामारीजस्ता विपद्बाट बढी प्रभावित भइरहेको जिल्ला हो भने खुख्खा खडेरी, फौजीकिराको प्रकोप, डुबान, सडक दुर्घटना पनि हुन । यी विभिन्न प्रकोप मध्ये बाँकेको मुख्य प्रकोप बाढी नै भएकोले यो मनसुन पूर्वतयारी तथा प्रतिकार्य योजना बाढी केन्द्रित रहेको छ ।

साधन र स्रोतको कमी हुँदा हुँदै पनि यस जिल्लामा भइरहेका प्रकोपका घटना र त्यसबाट हुने तत्कालीन क्षतिलाई कम गर्न योजनाबद्ध रूपमा कार्य गर्नका लागि विभिन्न योजना तथा निर्देशिका समेत तयार भएको र जिल्लास्थित सरोकारवाला निकाय, नागरिक समाज, विपद् पीडित समुदायसँग नजिक रहेर केन्द्रसँग प्रभावकारी समन्वय गर्नका लागि गृह मन्त्रालयको सहयोगमा जिल्ला आपत्कालीन कार्यसञ्चालन केन्द्रको स्थापना समेत भइ क्रियासिल रहेको छ ।

यस जिल्लामा हरेक वर्ष माथि उल्लेखित विपद्का कारण विशेष गरि बाढीबाट जनधनको अपूरणीय क्षति भइरहेको छ । विगतका वर्षहरूमा राप्ती नदीमा आएको बाढी र आगलागीले यस जिल्लालाई अस्तव्यस्त पारिरहेको अवस्था छ । विपद् व्यवस्थापन र जोखिम न्यूनीकरणका लागि केन्द्र, प्रदेश देखि स्थानीय तहसम्म संस्थागत संरचनामा सुधार गरी विपद्को सामना गर्ने क्षमता अभिवृद्धि गर्दै सुरक्षित संस्कृतिको विकासमा अगाडि बढ्नु आवश्यक देखिन्छ । जसको विस्तृत विवरण यस प्रकार छ ।

राष्ट्रिय जनगणना २०७८ अनुसार बाँके जिल्लाको पालिका अनुसार प्रारम्भिक विवरण

जिल्ला/ स्थानिय तह	जनगणना घर संख्या	परिवार संख्या	प्रारम्भिक जनसंख्या २०७८		
			जम्मा	पुरुष	महिला
बैजनाथ गाउँपालिका	१५४३९	१६७६५	७०३१५	३२७३९	३७५७६
डुडुवा गाउँपालिका	६१५२	८११२	४३०३९	२१७९८	२१२४१
जानकी गाउँपालिका	७२६३	९७२४	४६५३६	२३३८६	२३१५०
खजुरा गाउँपालिका	१२२१३	१३८८५	६३७४९	३०२८४	३३४६५
काहोल्पुर नगरपालिका	२१२५१	२४३४६	१००२८९	४६३२४	५१९६५
नरैनापुर गाउँपालिका	६९४१	८६८०	४३६९८	२१७२२	२१९७६
नेपालगञ्ज उपमहानगरपालिका	२६४९१	३५५१७	१६६२५८	८३३११	८२९४७
राप्ती सोनारी गाउँपालिका	१४३८०	१५४९१	६७७८२	३२०१५	३५७६७

यस जिल्लामा पहिले ४६ वटा गा.वि.स.हरू र १ वटा न.पा. रहेको थियो भने नयाँ संरचना अनुसार १ उपमहानगरपालिका, १ नगरपालिका र ६ वटा गाउँपालिकाहरू रहेका छन् । खेती योग्य जमिन मध्ये १७,९३५.९ हे. (१९.४८% भूमिमा मात्र सिचाई सुविधा पुगेको र बाँकी कृषि भूमिले आकाशे वर्षामानै निर्भर रहनु पर्ने बाध्यता रहेको छ । यस जिल्लामा उत्तरबाट दक्षिणतिर बग्ने राप्ती नदी, मान खोला र चुरे पहाडबाट दक्षिणतिर बग्ने वर्षे खोलाहरूले वर्षेनी धेरै उब्जाउ भूमि कटान गरिरहेका छन् । राप्ती नदीमा बाहेक अन्य सम्पूर्ण नदी र खोलाहरूमा हिउँदमा प्रायः पानी हुँदैन । हिउँदमा अधिकांश नदी र खोलाहरू वगरमा परिणत हुने कारणले गर्दा यस जिल्लामा नदी र खोलाहरूको भरपुर उपयोग गर्न सकिएको छैन ।

राप्ती, डुडुवा र मानखोला यस जिल्लाका प्रमुख नदीको रूपमा परिचित छन् । यिनै नदी तथा खोलामा आउने बाढीका कारण नदि तटिय क्षेत्रमा बसोवास गर्ने समुदायहरूले प्रत्येक वर्ष बाढीको जोखिमको सामना गरीरहनुपरेको छ । वर्षातको समयमा खास गरी बाढी, डुबान, महामारी जस्ता प्रकोपहरू यस जिल्लामा पटक-पटक दोहोरीने गरेको हुदाँ सोको लागि जिल्ला विपद् व्यवस्थापन समितिको समन्वय तथा सहभागितामा नेपाल रेडक्रस सोसाइटी जिल्लामा शाखा तथा उपशाखाहरू र तालीम प्राप्त जनशक्तिहरूलाई तत्काल प्रतिकार्यका लागी परिचालन गरी जिल्ला तथा स्थानिय समुदायको समन्वयमा विपद्को समयमा प्रभावितहरूलाई सहयोग पुऱ्याउन उल्लेखनिय कार्य गर्दै आइरहेको छ । विपद् व्यवस्थापन र जोखिम न्यूनीकरण तथा मनसुन पूर्वतयारीका लागि केन्द्र, प्रदेश देखि स्थानीय तहसम्म संस्थागत संरचनामा सुधार गरी विपद्को सामना गर्ने क्षमता अभिवृद्धि गर्दै सुरक्षित संस्कृतिको विकासमा अगाडि बढ्नु आवश्यक देखिन्छ, तथापी बाँके जिल्लामा ८ वटै स्थानिय तहहरूमा

स्थानिय विपद् व्यवस्थापन समिति/स्थानिय विपद् जलवायू अनुकुलन समितिहरु (LDCRC) गठन भई सकेको अवस्था छ भने अधिकाँस वडाहरुमा पनि वडा स्तरिय विपद् जलवायू अनुकुलन समितिहरु गठन अन्तिम चरणमा पुगेको अवस्था छ। सरकारबाट स्वीकृत विपद् जोखिम न्यूनिकरण तथा व्यवस्थापन सम्बन्धि विभिन्न ऐन, नीति नियम, रणनीति तथा कार्ययोजना जस्ता दस्तावेजहरुका मार्गदर्शन, गाउँपालिका कार्यालहरुबाट संकलित सूचनाको समेत आधारमा यस जिल्लामा वर्षायाममा हुन सक्ने बाढी र डूबानलाई दृष्टिगत गरी बाढी अगाडी अपनाइने सावधानीहरु, बाढीको समयमा गरीने खोज तथा उद्धार कार्य, राहत तथा लेखाजोखा र प्रभावितहरुलाई राहत संकलन साथै बाढी पश्चात गर्न सकिने मानविय सहयोग (Humanitarian Assistance) एवं पुनःनिर्माण र पुनःस्थापनाको क्षेत्रमा गर्न सकिने सल्लाह सुझाव, समन्वय र सहयोग सम्बन्धमा जिल्ला विपद् व्यवस्थापन समिति बाँकेले यस वर्ष १० हजार घरधुरीको ५० हजार जनसंख्या प्रभावित हुनसक्ने अनुमानका आधारमा (Case load) “मनसुन पुर्वतयारी कार्य योजना २०७९” तयार गरेको छ।

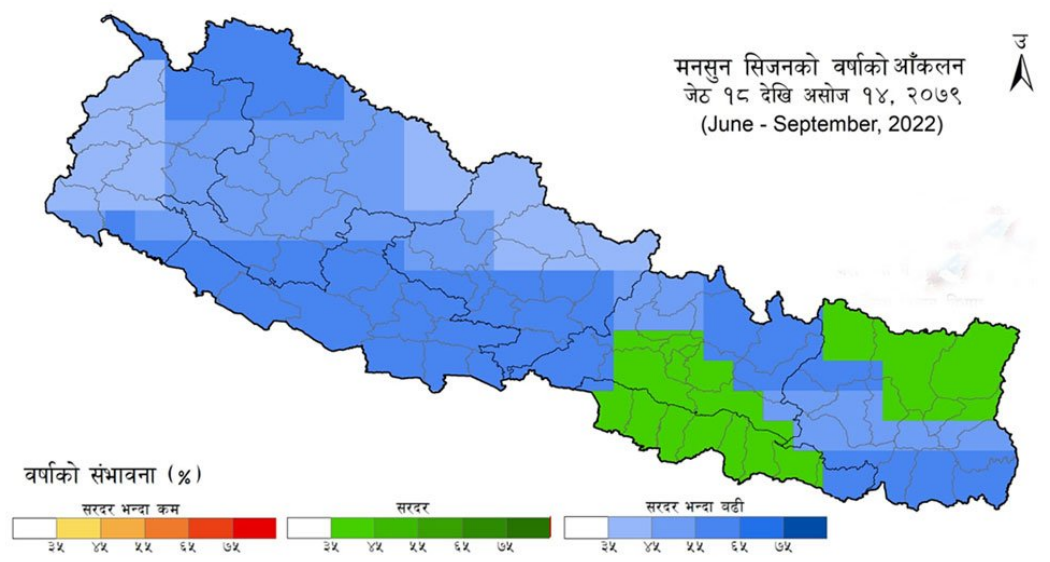
### यस वर्षको मौसम पूर्वानुमान :

यो वर्ष मनसुन जेठ अन्तिम साता भित्रिने अनुमान छ। जल तथा मौसम विज्ञान विभागका अनुसार औसतमा मनसुन १३ जुनमा भित्रिने र २ अक्टोबरमा अन्त्य हुने अनुमान छ। विगतमा विभागले १० जुनमा मनसुन भित्रिने र २३ सेप्टेम्बरमा अन्त्य हुने आकलन गर्ने गरेको थियो। तर, पछिल्ला १० वर्षमा मनसुन आगमन र अन्त्यको तथ्यांक तथा ३० वर्षको मनसुनी वर्षाको विश्लेषण गरेर ०७८ देखि नयाँ प्रक्षेपण गरिन थालिएको हो। नेपालमा कुल वर्षाको ८० प्रतिशत मनसुनमा वर्षा हुन्छ।

प्रदेश १ का तराईका भूभाग, बागमती प्रदेशका उत्तर-पूर्व, गण्डकी प्रदेशका दक्षिण भूभाग, लुम्बिनी प्रदेश र कर्णाली प्रदेशका उत्तर-पश्चिम र सुदूरपश्चिमका उत्तरी भूभागमा सरदरभन्दा बढी वर्षा हुने आकलन छ।

सुदूरपश्चिमको पूर्वी भूभाग कर्णाली प्रदेशका मध्य, गण्डकी प्रदेशका मध्यपश्चिम, प्रदेश १ को मध्य भूभागमा सरदरभन्दा बढी वर्षा हुने सम्भावना (४५ देखि ५५ प्रतिशत) रहेको छ। यस्तै गण्डकी प्रदेशका उत्तरी भूभाग र सुदूरपश्चिम प्रदेशका मध्य तथा पश्चिम भूभागमा सरदरभन्दा बढी वर्षा हुने सम्भावना (३५ देखि ५५ प्रतिशत) रहेको छ।

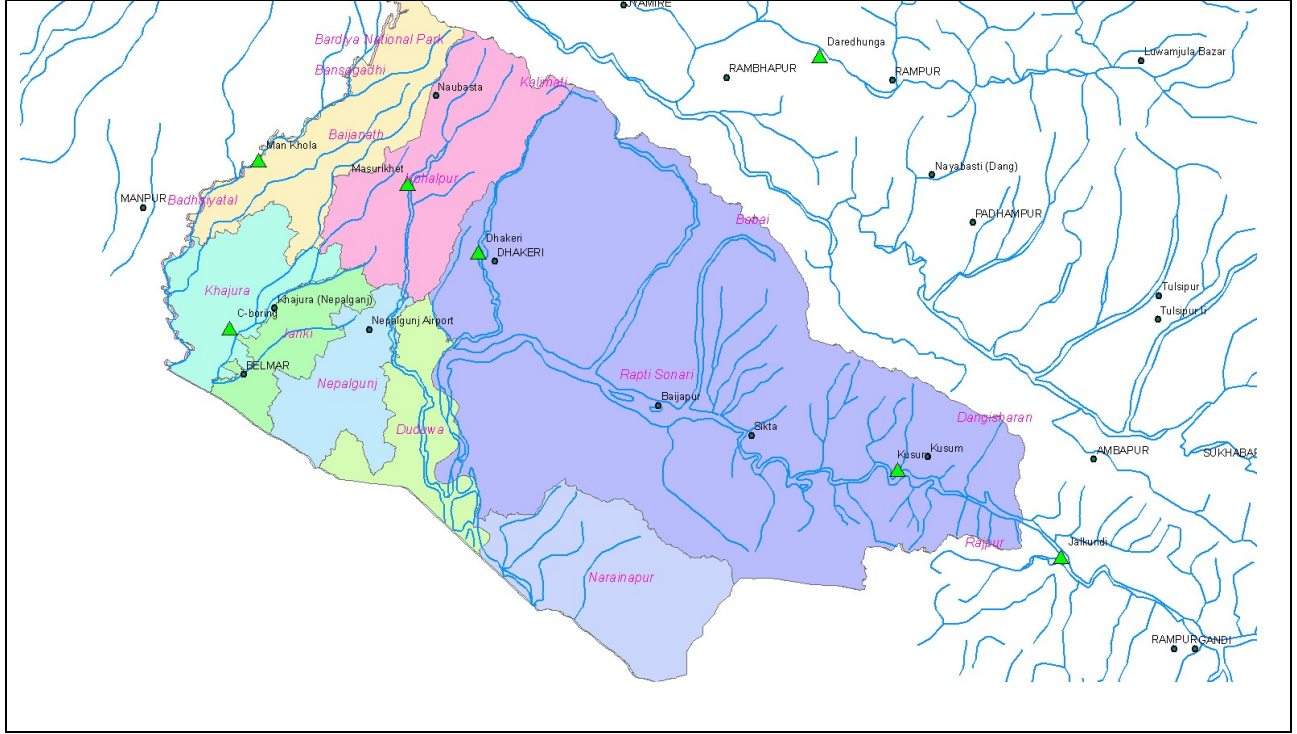
यस्तै देशको उत्तरी भूभाग र मधेश प्रदेशका धेरै भूभागमा अधिकतम तापक्रम सरदर हुने (३४ देखि ५५ प्रतिशत) देखिए पनि मुलुकको उत्तरी भूभागमा न्यूनतम तापक्रम सरदरभन्दा बढी हुने सम्भावना (३५ देखि ५५ प्रतिशत) हुने आकलन गरिएको छ।



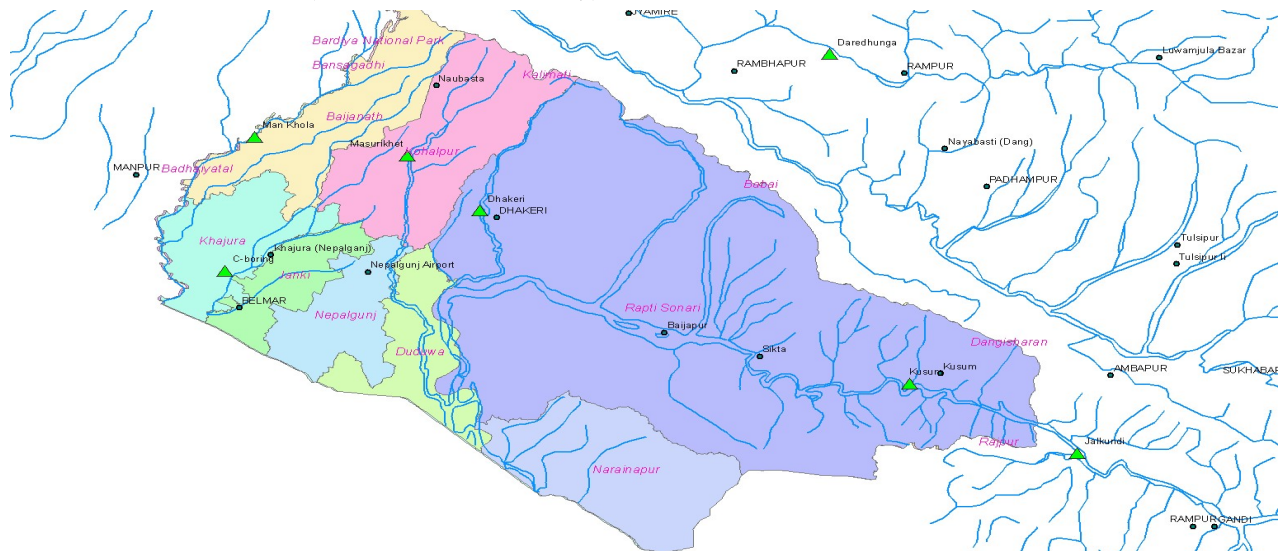
बाढी पूर्वानुमान बुलेटिन यस वर्ष विभागको वेबसाइट [www.hydrology.gov.np](http://www.hydrology.gov.np) मा हेर्न सकिने छ। विभागको फेसबुक पेज Nepal Flood Alert (नेपाल बाढी सूचना) मा पनि हेर्न सकिने छ।

मनसुन पूर्वतयारी योजना खासगरी बाढी तथा डुवान जस्ता विपद् भएको परिस्थितिमा सक्रिय हुने छ । साथसाथै अहिलेको विषम परिस्थितिमा महामारीको रुपमा फैलिरहेको कोरोना भाइरस (कोभिड १९) ले बाँके जिल्लामा पनि महामारीको रुप लिएमा त्यसको प्रतिकार्यमा निकायगत भूमिकाको बारेमा पनि उल्लेख गरिएको छ ।

### जिल्लाको जल तथा मौसम केन्द्रहरुको मापन केन्द्रहरु

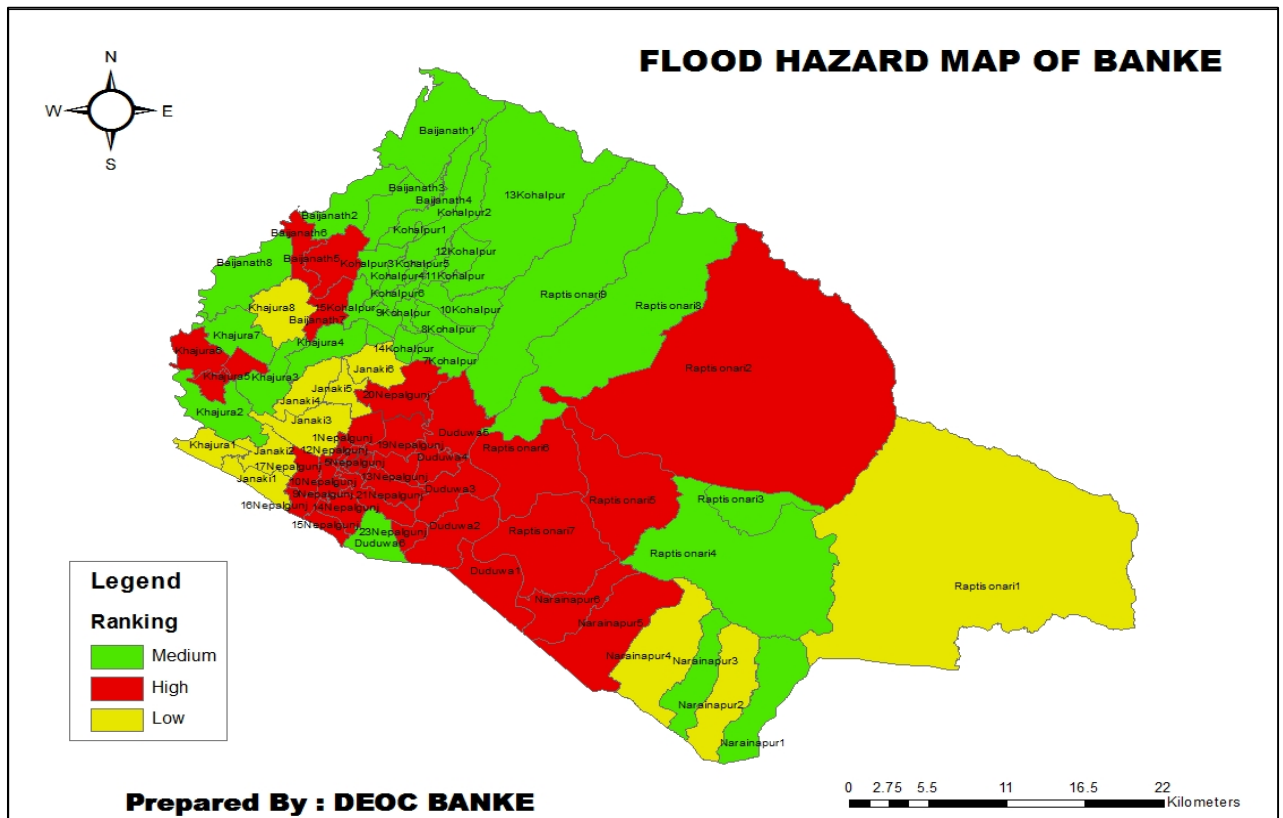


### बाँके जिल्ला र आसपासमा रहेको जल तथा मौसमी केन्द्रहरुको सन्जाल



बाढी तथा डुवानवाट भएको विगतको विवरण :

क्र.सं.	आर्थिक वर्ष	प्रभावित घरधुरी र जनसंख्या					मानवीय क्षति	
		घरधुरी	महिला	पुरुष	बालबालिका	जम्मा	मृत्यु	घाईते
१	२०६४/०६५	८१७१	१४७०१	१५०७२	२०४२७	५०२००	७	४३
२	२०६५/०६६	९२	१७९	१८७	१९८	५५८	०	०
३	२०६६/०६७	१७३	४२८	४३४	१७२	१०३८	०	०
४	२०६७/०६८	१४	३६	३२	१९	८७	०	०
५	२०६८/०६९	०	०	०	०	०	०	०
६	२०६९/०७०	२२	४२	४८	५३	१४३	०	०
७	२०७०/०७१	७७	१७१	१५७	२०९	५३७	०	०
८	२०७१/०७२	१२३४०	२७६७८	२७६५७	१४५९९	६९९३४	१५	२५
९	२०७२/२०७३	५४	१३५	१२५	१०२	३६२	०	२
१०	२०७३/२०७४	४	१२	११	४	२७	१	०
११	२०७४/२०७५	१६८५९	४६४०१	४७८६१	११९९६	१०६२५८	८	०
१२	२०७६/२०७७	०	०	०	०	०		०



बाँकेमा बाढीको इतिहास हेर्ने हो भने २०७१ र २०७४ सालको बाढी अहिलेसम्मको ठुलो र क्षति बढी भएको तथ्याङ्क अद्यावधिक गरिएको छ । जसको विस्तृत विवरण यस प्रकार छ :

२०७१/०४/२८ र २९ गते गएको बाढीबाट प्रभावित	२०७४/०४/२९ गते गएको बाढीबाट प्रभावित
● जम्मा प्रभावित घर संख्या : १२३४०	● जम्मा प्रभावित घर संख्या : १६८५९
● पूर्ण प्रभावित घर संख्या : ३२१२	● पूर्ण प्रभावित घर संख्या : ११२२
● आंशिक प्रभावित घर संख्या : ९१२८	● आंशिक प्रभावित घर संख्या : १५७३७

● जम्मा प्रभावित जन संख्या :६९९३४	● जम्मा प्रभावित जन संख्या :९४२६२
● जम्मा मृत्यू :२० जना	● जम्मा मृत्यू :८ जना
● प्रभावित विद्यालय संख्या :१२	● प्रभावित विद्यालय संख्या :२९
● प्रभावित विद्यार्थी संख्या :६४७९	● प्रभावित विद्यार्थी संख्या :११३५०
श्रोत:जिल्ला आपतकालीनकार्यसंचालन केन्द्र, बाँके	श्रोत:जिल्ला आपतकालीनकार्यसंचालन केन्द्र, बाँके

## २०७८ को बेमौसमी वर्षाको क्षति विवरण

क्र.स	स्थानिय तहको नाम	प्रभावित घरधुरी	क्षति भएको धान लगाइएको क्षेत्रफल कठ्ठा
१	खजुरा गाँउपालिका	५३१०	९७४३४.११
२	नेपालगज उपमहानगरपालिका	५९२२	८९५४१.२०८
३	बैजनाथ गाँउपालिका	४०१५	१३४६७.५६
४	जानकी गाँउपालिका	४३८६	५९८११.२
५	कोहलपुर गाँउपालिका	२१९४	१४४५२.२४
६	राप्तीसोनारी गाँउपालिका	४६८३	६९३२७.३०
७	नरैनापुर गाँउपालिका	७५६८	१०९१३०.२
८	डुडुवा गाँउपालिका	५४०४	६४४४९.७६
		३९४८२	५१७६१४

### २. कार्य योजनाको उद्देश्य :

मनसुनमा हुन सक्ने बाढी, डुबान, नदीको कटानबाट समुदाय र आवद्धमा पुऱ्याउन सक्ने जोखिमको विश्लेषण गर्दै त्यस प्रति सजग रहन, तत्काल राहत तथा उद्धार कार्यका लागि जिल्ला स्थित सम्पूर्ण सरकारी तथा गैरसरकारी निकायहरु तथा तालिम प्राप्त जनशक्तिहरुलाई अधिकतम रुपमा परिचालन गरी राहत तथा उद्धार कार्य छिटो छरितो र विश्वसनिय बनाउनु यस कार्य योजनाको उद्देश्य रहेको छ । साथै गत वर्षको बेमौसमी वर्षाका कारण भएको सिकाइका आधारमा पनि योजनामा परिमार्जन गरीएको छ ।

समर्गमा यस मनसुन पूर्वतयारी तथा प्रतिकार्य योजना सबै ८ बटै विषयगत क्षेत्रको नेतृत्व तथा सह-नेतृत्व गर्ने सरकारी तथा गैरसरकारी निकायहरुले आ-आफ्नो विषयगत क्षेत्रको पूर्वतयारी तथा प्रतिकार्यसंग सम्बन्धि कार्य गर्दा कोरोना भाइरस (कोभिड-१९) बाट हुनसक्ने जोखिम तथा त्यसको महामारीलाई मध्यनजर गरि हरेक गतिविधिहरुलाई Cross Cutting Issues का रुपमा लिई कार्य गर्नुपर्नेछ ।

### ३. जिल्लाको समष्टिगत वस्तुस्थिति :

वि.सं. १८७३ को सुगौली सन्धीबाट गुमेको भू-भाग मध्ये वि.सं. १९१७ मा बाँके जिल्ला नेपाललाई फिर्ता भएको हो । यस जिल्लाको केही भू-भाग चुरे क्षेत्रले ओगटेको छ भने अधिकांश भू-भाग समथर रहेको छ । चुरे क्षेत्र ६१० मी. देखि १२३६ मी. सम्म र बाँकी क्षेत्र १२७ मी. देखि ६१० मी. सम्मको उँचाईमा रहेको छ । चुरे पर्वत

श्रृङ्खला अन्तर्गत हात्तीसार, कन्याडाँडा, लिकानालेक, देउराली, गाईलेक आदि क्षेत्रहरू पर्दछन् । त्यसै गरी चुरे भावर क्षेत्रमा साविकका चिसापानी, महादेवपुरी, कचनापुर, खासकुशमा र बैजापुर गा.वि.स.का केही भाग पर्दछ भने बाँकी सबै भू-भाग तराई क्षेत्रमा नै पर्दछन् । भौगोलिक अवस्थाको सन्दर्भमा यसको क्षेत्रफल २,३३७ व.कि.मी. (२,२५,८३६हे.) औषत लम्बाइ ८४ कि.मी.अक्षांश २७ ५१' उत्तर देखि २८ २०' उत्तर सम्म देशान्तर ८१ २९' पूर्व देखि ८२ ८' पूर्व सम्म छ भने सिमानाको सन्दर्भमा पूर्वमा दाङ्ग जिल्ला पश्चिममा बर्दिया जिल्ला उत्तरमा बर्दिया, सल्यान र दाङ्ग जिल्ला अवस्थित छन भने दक्षिणमा भारतको श्रावस्ती र बहराईच जिल्ला रहेको छ ।

यस जिल्लाको हावापानीको सन्दर्भमा अधिकतम तापक्रम ४६ डि.से. र न्यूनतम ४.२ डि.से. सम्म रेकर्ड गरिएको, अधिकतम वार्षिक वर्षा १९१२ मि.मि., औषत सापेक्षिक आद्रता ७१.४ रहेको, गर्मीमा अत्यधिक गर्मी हुने, लु चल्ने तथा जाडो मौसममा शितलहर चली अत्यधिक जाडो हुने गर्दछ ।

**भू उपयोग** :आवादी तथा खेतीयोग्य जमिन ९२,०६८ हे. (४०.७७%), वन क्षेत्र ११३,२९५ हे. (५०.१७%), अन्य चट्टान, नदी, बगर, आदि) २०,४७३ (९.०६%)

**प्रमुख नदीनालाहरू** :राप्ती नदी, मान खोला, डुडुवा । सहायक नदी/खोला: किरणनाला, सुखार खोला, मुगुवा, गावर, परूवा, भिंजरी, खैरी, गोठरी, जेठी नाला, पेडारीनाला आदि ।

**राप्ती नदीको अवस्था** :पश्चिम राप्ती नदीको प्रमुख जलाधार क्षेत्र ६७०० व.कि.मी. रहेको छ । यो नदी रोल्पा, प्युठान, अर्घाखाँची, दाङ्ग क्षेत्रको पानी बाँके जिल्लामा आई भारतको लक्ष्मणपुर हुँदै बगेको छ । बाँके जिल्लामा मात्र ८० कि.मी. लम्बाई रहेको छ ।

#### ४.भौगोलिक अवस्था

नेपालका ७ प्रदेश मध्ये लुम्बिनी प्रदेशको मुख्य केन्द्रको रूपमा बाँके जिल्ला रहेको छ । बाँके जिल्लाको दक्षिणी भाग भारतिय सिमानासंग जोडिएकोले प्रदेश नं ५ को प्रमुख व्यापारिक केन्द्रको रूपमा पनि परिचित छ । सरदर यस जिल्लाको पूर्व पश्चिम लम्बाई करिब ८४ किलोमिटर उत्तर दक्षिणको चौडाई करिब ४० कि.मी अनुमान गरिएको छ । यस जिल्लाको दक्षिण भागमा तराईको समथर भूभाग र उत्तरी भागमा पूर्व पश्चिम फैलिएको चुरे श्रृङ्खला पर्दछ । भौगोलिक वनावट अनुसार यस जिल्लालाई तीन भागमा विभाजन गर्न सकिन्छ ।

- क) तराईको समथर भूमि
- ख) उत्तरको भावर प्रदेश
- ग) चुरे पर्वत श्रेणी

जिल्लाको उत्तर भावर क्षेत्र र चुरे पर्वत श्रृङ्खलामा पर्ने भएकोले यस क्षेत्रमा जनसंख्याको खासै चाप नरहेको देखिन्छ । चुरे श्रृङ्खला भू-वनोटको आधारमा वस्ती वस्ने योग्य देखिदैन । जिल्लाको कूल भूभाग मध्ये अधिकांश भूभाग (करिब ७० प्रतिशत ) औषत १ डिग्री भन्दा कम भिरालो भएको क्षेत्रले ढाकेको छ भने चुरे क्षेत्रमा जमिन १२३१ मिटर उँचाईसम्म उठेको छ । भौगर्भिक रूपमा चुरे पहाडको उत्तरी मोहडा सामान्य भिरालो छ भने दक्षिण मोहडा अति भिरालो छ । तराईको भू-भाग १२७ मिटर देखि २७५ मिटर उँचाईको बीचमा रहेको छ । यस जिल्लाको सदरमुकाम नेपालगञ्ज रहेको छ ।

#### ४.१ सिमाना :

उत्तरमा दाङ्ग र सल्यान जिल्ला, दक्षिणमा भारतको बहराइच र श्रावस्ती, पूर्वमा दाङ्ग तथा पश्चिममा बर्दिया जिल्लाको सिमाना पर्दछन् ।

- अक्षांश :२७° ५१ उत्तरदेखि २८° २० उत्तर सम्म

- देशान्तर : ८१° २९ पूर्व देखि ८२° ८ पूर्व सम्म
- क्षेत्रफल : २३३७ वर्ग कि.मि (हेक्टर २२५८३६)
- औषत लम्बाई : ८४ कि.मि.
- औषत चौडाई : ४० कि.मि.

#### ४.२ जलवायु र हावापानी

- औषत अधिकतम तापक्रम : ४६° सेल्सियस
- औषत न्यूनतम तापक्रम : ४.२° सेल्सियस
- औषत वार्षिक वर्षा : १९१२ मि.लि.
- हावापानी : उष्ण देखि सामशितोष्णसम्म

#### ५: बाँके जिल्लाको बाढी तथा डुवानको प्रकोप नंक्षांकन:

बाँके जिल्लालाई प्रसाशनिक दृष्टीले १ उपमहानगरपालिका, १ नगरपालिका र ६ वटा गाउँपालिका(स्थानीय तह) को रूपमा विभाजन गरिएको छ। ति स्थानीय तहको सम्भावित बाढी तथा डुवानको उच्च जोखिम घरधुरी सख्या तथा प्रभावित जनसख्या निम्नानुसार उल्लेख गरिएको छ-

##### १. नेपालगंज उपमहानगरपालिका :

समावेश भएका साविक गा.वि.स./न.पा.का. वडाहरु : नेपालगंज उ.म.न.पा.(१-२२, २४-२८) र हिरमिनिया वार्ड नं. ७

जनसंख्या : १३८९५९ क्षेत्रफल : ८५.९४ वर्ग कि.मी. वडा संख्या : २३ सीमाना : पूर्व :डुडुवा गाउँपालिका,

पश्चिम :जानकी गाउँपालिका, उत्तर :कोहलपुर नगरपालिका, दक्षिण :भारत

बाढी तथा डुवानबाट उच्च जोखिममा रहेका क्षेत्रहरु

वडा नं.	बाढी प्रभावित वस्तीको नाम	उच्च जोखिम घरधुरी संख्या	प्रभावित हुनसक्ने जनसंख्या
१९	आलानगर, फारामटोल	२६०	१३२०
२०	मदनापुर, शिवनगर, गायत्रीनगर	२५०	१२५०
जम्मा		५१०	२५७०

##### २. कोहलपुर नगरपालिका :

समावेश भएका साविक गा.वि.स. वा गा.वि.स./ न.पा.का. वडाहरु : कोहलपुर न.पा. र शमसेरगंज

जनसंख्या : ७०६४७ क्षेत्रफल : ८४.२६ वर्ग कि.मि. वडा संख्या : १५, सीमाना :पूर्व : राप्तीसोनारी गाउँपालिका पश्चिम

: बैजनाथ गाउँपालिका उत्तर : सल्यान जिल्ला, दक्षिण: जानकी गाउँपालिका

बाढी तथा डुवानबाट उच्च जोखिममा रहेका क्षेत्रहरु

वडा नं.	बाढी प्रभावित वस्तीको नाम	उच्च जोखिम घरधुरी संख्या	प्रभावित हुनसक्ने जनसंख्या
१		०	०
२	वनखेत, विकास नगर, प्रेमनगर, पुष्पनगर, शक्तिनगर, कृष्णनगर, बर्दहवा	४५	१८०
३		०	०
४		०	०
५	श्रीनगर, उदयनगर,	२०	१२०
६	सुतैया टोल, बालबिद्या टोल, चन्द्रनाथ टोल	१९	९७
७		०	०
८	मन्नापुर भकटी, पीपरी गाँउ	८००	३२००
९	भवानीपुर, गणेश टोल, मधेशी टोल, समावेशी टोल, बबई टोल, थारु टोल	३७५	११९५
१०	कालिकानगर,	०	०

११	मुक्तकमैयाटोल,	०	०
१२	सुन्दरबस्ती, शान्ती टोल, मसुरी खेत, रामजानकी, रोहीणी, जानकी नगर, स्कुल टोल	६००	३३६०
१३	सिमरी भोलुंगे पुलको दाँया बाँया, भरैया थारुगाउ, खड्कवार नेरामाविको उत्तर बस्ती,	१७५	७४०
<b>जम्मा</b>		<b>२०३४</b>	<b>८८९२</b>

### ३. नरैनापुर गाँउपालिका :

समावेश भएका साविक गा.वि.स./न.पा.का. वडाहरु : कटकुइया, लक्ष्मनापुर, कालाफाँटा, नरैनापुर, मटेहिया र गंगापुर  
जनसंख्या : ३४९४२ क्षेत्रफल : १७२.३४ वर्ग कि.मी., वडा संख्या : ६, सीमाना :पूर्व : राप्तीसोनारी गा.पा. र भारत  
पश्चिम :डुडुवा गाउँपालिका . र भारत, उत्तर : राप्तीसोनारी गाउँपालिका, दक्षिण : भारत  
बाढी तथा डुवानबाट उच्च जोखिममा रहेका क्षेत्रहरु

वडा नं.	बाढी प्रभावित वस्तीको नाम	उच्च जोखिम घरधुरी संख्या	प्रभावित हुनसक्ने जनसंख्या
१	बनियागाउँ, महतनिया र सुइया	५०	३१०
२	मियापूर्वा, बेउचवा, लक्ष्मणपुर र रोशनपूर्वा	२०	८५
३	वहाउँपूर्वा, कोटिया, कोदिपुर र रतेहिया	३५	१७५
४	घोडदौरिया, नौसहरा, नरैनापुर र दौलतपुर	२६	१५९
५	मटेहिया गाउँको केही घर, जमुनाहा, भगवानपुर र निवाजीगाउँ	२००	१३५०
६	सोनवर्षा, कुदरबेटवा, गंगापुर, भोजपुर र जमुनी	६०	३१५
<b>जम्मा</b>		<b>३९१</b>	<b>२३९४</b>

### ४) राप्तीसोनारी गाँउपालिका:

समावेश भएका साविक गा.वि.स./न.पा. : खासकुशमा, कचनापुर, बैजापुर, विनौना, फत्तेपुर र महादेवपुरी  
जनसंख्या : ५९९४६ क्षेत्रफल : १०४१.७३ वर्ग कि.मी वडा संख्या : ९ सीमाना :पूर्व : दाङ्ग जिल्ला, पश्चिम :  
कोहलपुर न.पा. र डुडुवा गाउँपालिका, उत्तर : दाङ्ग र सल्यान जिल्ला दक्षिण : नरैनापुर गाउँपालिका र भारत  
बाढी तथा डुवानबाट उच्च जोखिममा रहेका क्षेत्रहरु

वडा नं.	बाढी प्रभावित वस्तीको नाम	उच्च जोखिम घरधुरी संख्या	प्रभावित हुनसक्ने जनसंख्या
१	सिक्टा, जरुवा, बैरीया, ओजखोला, चप्परगौडी, तितेनघारी, भम्का	४७	२५०
२	मदुवा, हरिहरपुर, औरहवा, टिकुलीपुर, शम्शेरगञ्ज, बेलबास, राजपुर तल्लो बस्ति	५३४	२६६८
३	शाहीपुर, नवलपुर, बैशा, गर्लाबाज, सिनाबाज, परसरामपुर, खैरेनी	१९३	१०६१
४	लालपुर, धामपुर र भगवानपुर, पर्शुरामपुर, गौरी गाँउ, माहु	३४०	१७००
५	ललही, आलीनगर, पठरिया, रिहारडाँडा, चिलहरिया, सुनपसरी, बिलौना	२७३	१६३८
६	खल्लाटेपरी, गोडिन पुरवा, मोहनपुर, लक्ष्मीराजपुर, तिनघरुवा, सीधनवा, गुलरी,डाँडा टपरी, मैमानपुर, दलैया	९१८	५५०८
७	खल्ला भुगडिया, बसन्तपुर, भवानियापुर, पहाडीपुर, देउपुरा, पिप्रहवा, गेदवा, सोनपुर, छपरतल्ली, भरथा, मैलोहरनिया, कोरी सर्यापुर, लालपुर, ननकौपुर, सरा उच्च भुगडिया	६७४	३३७०
८	बालापुर, पेरानी (खल्ला)	२५०	१२५०
९	ढकेरी, महादेवा, ढकेरी बस्ति	५०	२५०
<b>जम्मा</b>		<b>३२७९</b>	<b>१७६९५</b>

### ५) बैजनाथ गाँउपालिका:

समावेश भएका साविक गा.वि.स. वा गा.वि.स./न.पा.का. वडाहरु :चिसापानी, नौबस्ता, वनकटवा र टिटिहरिया

जनसंख्या : ५४४१८ क्षेत्रफल : १४१.६७ वर्ग कि.मी. वडा संख्या : ८ सीमाना :पूर्व : कोहलपुर न.पा, पश्चिम: बर्दिया जिल्ला, उत्तर : बर्दिया जिल्ला दक्षिण : खजुरा गा.पा.

बाढी तथा डुवानबाट उच्च जोखिममा रहेका क्षेत्रहरू

वडा नं.	बाढी प्रभावित वस्तीको नाम	उच्च जोखिम घरधुरी संख्या	प्रभावित हुनसक्ने जनसंख्या
१	निकुञ्ज क्षेत्र, पुरानो वडा नं. ५	९०	५०४
२	मकैबारी, जबदहवा,	१८०	७२०
३	रामपुर कलरामपुर, बैरहवा, मदनियाको दक्षिण भाग, दाङ्गपुरवा	८५	३८०
४	बानियाभार, इटानाला, जनमतटोल	२५०	११२५
५	छमनिया, गुरुवागाउँ, सिंहभवानी	१२५	५६०
६	गरही, सम्भनाबजार,	७५०	३३७५
७	परशरामपुर	१५	७०
८	गुरुदयालपुर, चादनीचौक, थपूवा र भिगौरा	४५	२०७
<b>जम्मा</b>		<b>१५४०</b>	<b>६९४१</b>

६) खजुरा गाउँपालिका :

समावेश भएका साविक गा.वि.स. वा गा.वि.स./ वडाहरू: रनियापुर, सोनपुर, उढरापुर, बागेश्वरी, सीतापुर र राधापुर

जनसंख्या : ५०९६१ क्षेत्रफल : १०१.९१ वर्ग कि.मी. केन्द्र : साविक बागेश्वरी गा.वि.स.को कार्यालय

वडा संख्या : ८ सीमाना :पूर्व : जानकी गाउँपालिका , पश्चिम : बर्दिया जिल्ला उत्तर : वैजनाथ गाउँपालिका

दक्षिण : भारत

बाढी तथा डुवानबाट उच्च जोखिममा रहेका क्षेत्रहरू

वडा नं.	बाढी प्रभावित वस्तीको नाम	उच्च जोखिम घरधुरी संख्या	प्रभावित हुनसक्ने जनसंख्या
१	न्याउली डाँडा, बेल डाँडा	१००	४००
२	गौघाट, सि गाँउ	४००	१५००
३	धौलागीरी, जी गाँउ	१७५	६००
४	बुद्धपुर	१५०	४५०
५	उढरापुर, बडवा नाला	१००	३५०
६	गिजरा, पुरैना, १० बिघा, ८ बिघा	४५०	१२००
७	लुंग्री, सिद्धपुरी, मानवर्षा	१००	५००
८	चमदारपुर	२०	१००
<b>जम्मा</b>		<b>१४९५</b>	<b>४७८०</b>

७) डुडुवा गाउँपालिका :

समावेश भएका साविक गा.वि.स. वा गा.वि.स. वडाहरू : कम्दी, बनकट्टी, बेतहनी, होलिया र हिरमिनिया(१-६ र ,८-९)

जनसंख्या : ३७४६० क्षेत्रफल : ९१.३० वर्ग कि.मी. केन्द्र : साविक कम्दी गा.वि.स.को कार्यालय वडा संख्या : ६

सीमाना :पूर्व : राप्तीसोनारी र नरैनापुर गा.पा, पश्चिम : नेपालगंज उ.म.न.पा., उत्तर : राप्तीसोनारी गा.पा. र कोहलपुर

न.पा. दक्षिण : भारत

बाढी तथा डुवानबाट उच्च जोखिममा रहेका क्षेत्रहरू

वडा नं.	बाढी प्रभावित वस्तीको नाम	उच्च जोखिम घरधुरी संख्या	प्रभावित हुनसक्ने जनसंख्या
१	पिप्रहवा, कृषिचौफेरी, पाभा, खडैचा, टेपरी	१२२९	६७७४
२	सन्तलिया, अमृतपूर्वा, भेलोरपूर्वा, दासपूर्वा, खालेपूर्वा, बाबागाउँ, कैरातीपूर्वा, कोहली	१५००	७५००
३	रमपूर्वा, कटैहिया, हलकारापूर्वा, लोधपूर्वा र राजापूर्वा	४७५	२८५०
४	खालेमसाहा र लालापूर्वा	२८८	१७२८

५	खजुरा गौडि, लडियाघाट, सिधनिया तल्लो वस्ती, लिवाङ्गीटोल र सिवराजपुर	१४५	७२५
६		४५	२७५
<b>जम्मा</b>		<b>३६८२</b>	<b>१९८५२</b>

**द) जानकी गाउँपालिका :**

समावेश भएका साविक गा.वि.स/ वडाहरु :नेपालगंज उ.म.न.पा.(२३), साईगाउँ, बेलभार, खजुराखुर्द, बेलहरी र गनापुर  
जनसंख्या : ३७८३९ क्षेत्रफल : ६३.३२ वर्ग कि.मी. केन्द्र : साविक खजुराखुर्द गा.वि.स.को कार्यालय वडा संख्या : ६  
सिमाना: पूर्व : नेपालगंज उ.म.न.पा., पश्चिम : खजुरा गाउँपालिका, उत्तर : कोहलपुर न.पा., दक्षिण : भारत

**बाढी तथा डुवानबाट उच्च जोखिममा रहेका क्षेत्रहरु**

वडा नं.	बाढी प्रभावित वस्तीको नाम	उच्च जोखिम घरधुरी संख्या	प्रभावित हुनसक्ने जनसंख्या
१	साईगाउँ, शिवपुरी, पचपोखरा, बढैया	१०७	१०२०
२		०	०
३	मानपुरवस्ती, करमोहन, रिहारपुरवा	५५	४००
४	पशुपतिनगर, गौरीनगर, जानकीनगर, गिजरा, अमृतपुर	४४	२३८
५		०	०
६	कोठारपुर, भटनापुर, कपासी, रिहार, डिठ्ठापुर, अमृतपुर	१२०	६६०
<b>जम्मा</b>		<b>३२६</b>	<b>२३१८</b>

**६: वढी प्रभावित क्षेत्र र यातायात पहुँच:**

भौगोलिक		ध्यान दिनु पर्ने कुरा
खण्ड	प्रभावित	
वाढीबाट क्षेत्रहरु		बाँकेको वाढी प्रभावित क्षेत्रमध्ये उच्च जोखिमको प्राथमिकीकरण अनुसार क्रमशः <b>डुडुवा</b> गाउँपालिका वार्ड नं.१ होलिया, २ बेतहनी, ३ बनकट्टी बाढी र ४ र ५ कम्दी, ६ हिरमिनिया बाढी डुवान <b>राप्तीसोनारी</b> गाउँपालिका, १ खासकुशमा, २, कचनापुर, ३ र ४, बैजापुर, ५ विनौना, ६ र ७ फत्तेपुर, ८ र ९ महादेवपुरी <b>नरैनापुर</b> वार्ड १ कटकुइया, २ लक्ष्मणपुर ३.कालाफाँटा र ४ नरैनापुर बाढी डुवान र ५ मटेहिया र ६ गंगापुर बाढी <b>खजुरा</b> गाउँपालिका: वार्ड नं. ५ र ६ उढरापुर, बाढी डुवान वार्ड नं.७ सोनपुर, ३ र ४ बागेश्वरी वार्ड नं १ राधापुर र २ सितापुर बाढी, <b>जानकी</b> गाउँपालिका: वार्ड नं.साईगाउँ <b>कोहलपुर</b> नपा वार्ड नं.१, २, १०, ११, १२ र १४ <b>नेपालगंज</b> उपमहानगरपालिका वार्ड नं.१ धम्बोजी, २० मनिकापुर,९ बाँके गाउँ डुवान ,१२ बेलासपुर डुवान,४ गणेशपुर डुवान,२३ भजिपुर्वा बाढी,१४ भवनियापुर बाढी <b>बैजनाथ</b> गापा वार्ड २ र ३ नौवस्ता(मकैबारी,बैरहवां) बाढी ,५ र ६ बनकटवा (रामपुर र

	गुरुवागाउँ, सम्भ्रना र गढरहि), ढ टिटिरिहियाको गुरुदयालपुर र पिपिरी यसैगरि मध्यम जोखिममा कटकुइया, कालाफाँटा, बागेश्वरी, बैजापुर, सोनपुर, महादेवपुरी, नौवस्ता, सितापुर, टिटिहिरिया, हिरमिनिया, चिसापानी र नरैनापुर गाविसहरु पर्दछन भने बाँकी गाविसहरु न्यून जोखिममा पर्दछन ।
पहुँच	<p>बाँके जिल्लामा विगतका अनुभवहरुलाई केलाउँदा बाढी विपद्को समयमा प्रभावित क्षेत्रमा सहज जान आउन सक्ने अवस्था यस प्रकार रहेको छ ।</p> <ul style="list-style-type: none"> <li>● नेपालगंज उप-महानगरपालिकाका १ देखि २३ वडाहरुमा बाढीको समयमा करिब ४ दिनसम्मको लागि यातायात पहुँच अवरुद्ध हुने र यसै समयमा विद्युत आपूर्तिमा अवरोध हुदा संचार सेवा अवरुद्ध हुनेछ ।</li> <li>● डुडुवा गाउँपालिकाको सबै वार्डहरुमा ७ दिन पछि, ट्रेक्टरको सहयोगबाट राहत सामाग्री पुऱ्याउन सकिने (यदि बाटो अवरुद्ध नभएको अवस्थामा १ दिन भित्रमा)</li> <li>● राप्तीसोनारी गाउँपालिकाको वार्ड नं. १, २, ८ र ९ मा २ दिन पछि, र वार्ड नं. ३, ४, ५, ६, ७ मा ५ दिन पछि ट्रेक्टरको सहयोगबाट राहत वितरण गर्न सकिने,</li> <li>● कोहलपुर नगरपालिका १ देखि १५ वडासम्म वडामा १ दिन पछि ट्रेक्टरको सहयोगबाट राहत सामाग्री पुऱ्याउन सकिने,</li> <li>● नरैनापुर गाउँपालिकाका वडाहरुमा ५ दिन पछि ट्रेक्टरको सहयोगबाट राहत सामाग्री वितरण गर्न सकिने ।</li> <li>● खजुरा गाउँपालिकाका वार्ड नं १ देखि ८ सम्मका वडाहरुमा १ दिनपछि ट्रेक्टरको सहयोगबाट राहत सामाग्री पुऱ्याउन सकिने ।</li> <li>● बैजनाथ गाउँपालिकाका वार्ड नं.१ देखि ८ सम्ममा बाढी गएको २ दिनपछि ट्रेक्टरको सहयोगबाट राहत सामाग्री पुऱ्याउन सकिने ।</li> </ul>

#### ७. कार्य विवरण :

सि.नं.	क्रियाकलाप	कसले	कहाँ
१.	खोज तथा उद्धार कार्य	जिल्ला विपद् व्यवस्थापन समिति, सबै सुरक्षा निकाय, नेपाल रेडक्रस सोसाइटी	
२.	राहत वितरण	जिल्ला प्रशासन कार्यालय, सबै सुरक्षा निकाय, स्थानिय तहहरु, नेपाल रेडक्रस सोसाइटी जिल्ला शाखा/उपशाखाहरु, स्थानीय विपद् जोखिम व्यवस्थापन समिति र उद्योग वाणिज्य संघहरु, अ/रा गैसस संघसंस्थाहरु	प्रभावित क्षेत्रमा
३.	राहत सामाग्री भण्डारण	तयारी खाना उद्योग वाणिज्य संघ/खाद्य संस्थान डिपो र त्रिपाल लगायत अन्य लत्ता कपडाहरु जिल्ला प्रशासन कार्यालय, नेपाल रेडक्रस सोसाइटी जिल्ला शाखा तथा उपशाखाहरु	क्षेत्र अनुसार जिल्लाको विभिन्न स्थानहरुमा
४.	स्वास्थ्यकर्मी, औषधी तथा एम्बुलेन्स र वारुण यन्त्र	भेरी अस्पताल, स्वास्थ्य कार्यालय, निजि अस्पतालहरु, उ.म.न.पा./न.पा./गा.पा, नेरेसो र एम्बुलेन्स संचालक समिति तथा संघसंस्थाहरु	जिल्ला स्तरमा
५.	सडक यातायात संचालनको सुधार तथा यातायात उपलब्ध	सडक डिभिजन कार्यालय, हेभी इक्युपमेन्ट कार्यालय, सबै यातायात व्यवसायी समितिहरु र स्थानिय तह	जिल्ला भर

सि.नं.	क्रियाकलाप	कसले	कहाँ
६.	भु-क्षय सम्बन्धी	जिल्ला भु-संरक्षण कार्यालय, जलउत्पन्न प्रकोप नियन्त्रण सब.डि.कार्यालय, स्थानिय तह	जिल्लाभर
७.	विपद् सम्बन्धी सुचना तथा जनचेतना	जिल्ला आपत्कालीन कार्य संचालन केन्द्र, नेपाल पत्रकार महासंघ, स्थानीय संचार माध्यमहरु, जल तथा मौषम विज्ञान विभाग फिल्ड कार्यालय,	जिल्ला भर
८.	विपद् सिमुलेसन	नेपाली सेना, नेपाल प्रहरी र सशस्त्र प्रहरी बल, नेपाल रेडक्रस सोसाइटी र राष्ट्रिय तथा अर्न्तराष्ट्रिय गैसस संघसंस्थाहरु	स्थानिय तह देखी जिल्ला तहसम्म
९.	शान्ति सुरक्षा	नेपाल प्रहरी, सशस्त्र प्रहरी बल	जिल्ला भर

**नोट:** सबै विषयगत क्षेत्रको नेतृत्व तथा सह-नेतृत्व गर्ने सरकारी तथा गैरसरकारी निकायहरुले आ-आफ्नो विषयगत क्षेत्रको पूर्वतयारी तथा प्रतिकार्यसँग सम्बन्धित कार्य गर्दा कोरोना भाइरस (कोभिड-१९) बाट हुनसक्ने जोखिम तथा त्यसको महामारीलाई मध्यनजर गरि हरेक गतिविधिहरुलाई Cross Cutting Issues का रूपमा लिई कार्य गर्नुपर्नेछ ।

**द. मनसुन पूर्वतयारी तथा प्रतिकार्य योजना :** बाढी विपदको प्रकृति अनुसार विपदका तिन वटै अवस्था (बाढी पूर्व, गैरहेको बेला र पश्चात) मा सबै क्षेत्रगत निकायको समष्टिगत योजनालाई आधारमानी जिल्ला विपद व्यवस्थापन समितिले मनसुन पूर्वतयारी योजना २०७९ तयार गरेको छ । हरेक गतिविधिहरुमा कोभिड १९ लाई मध्यनजर राख्दै पूर्वतयारी तथा प्रतिकार्यका कार्यहरु गरिने छ । जसलाई निम्न तिन तहमा अनुसार कार्यान्वयन गरिनेछ ।

**पहिलो तह :**

**क. बाढी पूर्व (Pre-Flood-Preparation & Awareness) :**

बाढी व्यवस्थापनको लागी सुरक्षा निकायहरुलाई स्थानिय तह, तथा अन्य संघ संस्थामार्फत श्रोत साधन जुटाउने तथा जिल्लामा उपलब्ध साधन श्रोतको व्यवस्था मिलाइ पूर्ण र सक्षम तयारी तर्फ जोड दिइने कार्य गरिनेछ । यस तहमा गरिने कार्य विवरण निम्न अनुसार रहेको छ ।

- बाढी प्रतिकार्यका उपायहरु जिल्लाका सम्बन्धित स्थानिय तह तथा संघ/संस्था सँगको सहकार्यमा जनजागरणको रूपमा प्रशिक्षण तथा प्रचार प्रसार गर्ने ।
- पूर्वानुमानमा आधारित पूर्वानुमान कार्यविधिलाई कार्यान्वयन गरी सोही अनुसारको गतिविधि अनुसार तयारी गर्ने ।
- बाढी पूर्वतयारीका लागि जिल्ला विपद् व्यवस्थापन समितिको पहलमा स्थानिय तह, सुरक्षा निकाय तथा जिल्लामा रहेका सरकारी कार्यालयहरु तथा जिल्लामा कार्यरत संघ/संस्थासँगको समन्वयमा नियमित आपसी छलफल गरी सहकार्यको लागि तयारी रहने ।
- पत्रकार महासंघ, उद्योग वाणिज्य संघ, नेपाल रेडक्रस तथा विभिन्न मिडियाहरु सँग समन्वय गरी जनचेतनाका लागि सुचना समाचार प्रचार प्रसार निरन्तर गर्ने । जस्तै: तारजाली प्रयोग तथा बाँस, रुखविरुवा रोपी बाढी पहिरोको रोकथामको उपाय अपनाउने, अर्थिङ्ग प्रयोग गरी चट्याङ्गबाट जोगिने, स्वच्छता तथा सरसफाईमा ध्यान दिइ महामारीबाट बच्ने आदी ।
- सुरक्षा निकाय सहित सबै सरोकारवाला निकायहरुले विपद सुरक्षा तल्लिम लगायत श्रोत साधन तयारी गर्ने र अत्यावश्यक सरसामान, उपकरण र वस्तुहरु परिस्थिति अनुसार तुरुन्त प्रयोग गर्न सकिने अवस्थामा राख्ने ।
- बाढी विपद परेमा तत्काल उद्धार गरी प्रभावितहरुलाई राहत वितरण गर्ने उद्देश्यले जिल्लाका विकट स्थानहरुमा रहेको गा.पा./नेपाल रेडक्रस सोसाइटी/जिल्ला खाद्य डिपो तथा स्थानिय तहहरुमा तयारी खाद्य तथा गैर खाद्य वस्तुको भण्डारणको व्यवस्थापन गरिने ।

- बाढीको घटना पछि क्षतिको विवरण, उद्धार तथा राहत समेत खुल्ने विपद् लेखाजोखा मार्गदर्शन २०७२ पहिलो संशोधन २०७६ अनुसारका लेखाजोखा फारमहरु जिल्ला आपत्कालीन कार्य संचालन केन्द्रमा तयार गरी राख्ने ।
- ग्रामिण क्षेत्रका विग्रिएका बाटाहरुको मर्मतका लागि सम्बद्ध निकायलाई अनुरोध गर्ने ।
- खोज तथा उद्धार सामाग्री सुरक्षा युनिटहरु, नेरेसोका स्थानिय तहहरु समेतमा मौज्जात गरी स्वयंसेवकहरुलाई प्रशिक्षित गर्ने ।
- जिल्लामा निर्माणाधिन सडक पुलहरुको निर्माण कार्य वर्षा अगावै सम्पन्न हुने नदेखिएका स्थानमा तत्काल नै बैकल्पिक मार्गको व्यवस्था गर्ने कार्य आगाडी बढाउने ।

#### दोश्रो तह :

#### **ख. बाढी गएको अवस्था (During Flood)-Search & Rescue, Temporary shelter and Emergency relief) :**

जिल्लामा बाढी भईसकेको अवस्थामा सुरक्षा निकायहरु सहित सरोकारवाला सबै निकायहरु निम्न अनुसार परिचालन हुनेछ ।

- सुचनाको यकिन गरी जिल्ला विपद् व्यवस्थापन समितिमा भएको पूर्व समन्वय अनुसार सुरक्षा निकायलाई मध्यनजर गर्दै सुरक्षा निकायहरु घटनाको प्रकृति अनुसार आवश्यक साधन श्रोतसहित तुरुन्त खटिने । साधन श्रोतको विवरण परिशिष्ट “ख” अनुसार रहेका छन ।
- बाढीको अवस्थालाई मध्यनजर गरी घाइते विरामीहरुको उद्धार कार्य साथै थप घटना हुन नदिने तर्फ आवश्यक कारवाही गरिने ।
- नेरेसोका तालीम प्राप्त स्वयंसेवक तथा जिल्ला जनस्वास्थ्य कार्यालयका कर्मचारीहरु मार्फत घाइते विरामीहरुलाई प्राथमिकताको आधारमा उद्धार तथा उपचार व्यवस्था मिलाइने ।
- खोज तथा उद्धार कार्यमा निष्पक्ष, इमान्दारी र विरामीहरुको प्राथमिकतालाई मध्यनजर गरिने ।
- घाइते, विरामी तथा विस्थापित परिवारहरुलाई व्यवस्थित गर्नको लागि क्याम्प खडा गर्ने, विरामीहरुलाई अस्पताल लैजान एम्बुलेन्सका व्यवस्था गर्ने तथा आवश्यक परेमा हेलीकप्टरको अवतरणका लागि हेलीप्याड (Landing Zone) पहिचान गर्ने वा निर्माण गर्ने ।
- तत्कालै इरा गर्न स्थानिय प्रतिनिधिको अगुवाइमा रेडक्रस र प्रहरीको टिमवाट सर्वेक्षण गर्ने ।
- बाढीले सडक अवरुद्ध भएमा सडक सुचारु गर्ने कार्यलाई प्राथमिकताका साथ तिव्रता दिइने । आवश्यक परेमा सवारी साधन डोजर,क्रेन आदी सरकारी कार्यालयहरु एवं यातायात व्यवसायी संघ तथा निर्माण व्यवसायी संघ मार्फत सहयोग लिइने ।
- बाढी पश्चात हैजा/भाडा पखाला फैलीएको अवस्थामा तुरुन्त सुरक्षा निकाय सहित जिल्ला अस्पताल तथा जनस्वास्थ्य कार्यालयबाट स्वास्थ्यकर्मीको टोली खटाई शुरुमै महामारी नियन्त्रण गरी फैलन नदिने उपायहरु अपनाइने
- बाढीको विपद् परेको अवस्थामा सुरक्षा निकायहरु लगायत उद्धारकर्मीहरु निम्न बमोजिम परिचालित हुनेछन
- नेरेसो जिल्ला शाखा बाँकेले तयार गरेको बाढी आकस्मिक प्रतिकार्य योजनालाई समेत कार्यान्वयनमा ल्याईने छ ।

#### **कार्य (Task)**

- बाढीमा परेकाहरुलाई तुरुन्त उद्धार गर्ने ।
- सडक अवरुद्ध हो भने अवरुद्ध सडक यथासिघ्र संचालनमा ल्याउने ।
- प्राथमिकताका आधारमा घाइतेहरुको उपचार तथा अस्पताल लैजाने ।
- विपद्को थप असरलाई कम गर्न प्रयत्न गर्ने ।

#### तेश्रो तह :

ग. बाढी पछि (राहत, पुर्नस्थापन तथा व्यवस्थापन) :

घटना घटिईसके पछि पिडाको अवस्थालाई न्यूनिकरण गर्न राहत वितरण लगायत पुर्नस्थापनाको कार्य सम्पादन गर्नु पर्ने अवस्था आउनु पर्ने हुदाँ जिल्ला विपद् व्यवस्थापन समिति मार्फत निम्न बमोजिम समन्वयात्मक तथा कार्यगत पहल गरिनेछ ।

- विपद् व्यवस्थापनसँग सम्बन्धित सम्पूर्ण सरकारी निकाय, स्थानिय तह, संघ संस्थाहरुले विस्थापित तथा घाइतेहरुलाई गरिने मानविय सहयोग प्रमुख जिल्ला अधिकारी अध्यक्ष रहने जिल्ला विपद् व्यवस्थापन समितिको समन्वयमा नै सहयोग उपलब्ध गराउने व्यवस्था मिलाइने ।
- विस्थापित तथा घाइते विरामीहरुको समयमा नै उपचार गरी, प्रभावित क्षेत्रमा शान्ति तथा सुरक्षाको प्रत्याभूति गर्न मद्दत गरिने । घाइते विरामीहरुलाई अस्पताल लैजान मद्दत गरिने ।
- प्राथमिकताको आधारमा राहत वितरण कार्यलाई सुलभ र पारदर्शी बनाई कार्य सम्पादन गरिने ।
- उपलब्ध साधन र श्रोतले अधिकतम प्रयोग तथा परिचालन गरी आवश्यकतानुसार फिल्ड मेडिकल क्याम्पहरु संचालन गर्ने तथा समस्या ग्रस्त क्षेत्रमा महामारी फैलन नदिन चेतनामुलक प्रशिक्षण संचालन गर्ने ।
- पुर्नस्थापनको लागी संकलित राहत नपुग भएमा सरोकारवाला निकायसँग आव्हान गरी संकलन गरिने । दाताहरुलाई प्रभावितहरुको आवश्यकता अनुसार राहत दिन सुभाव दिइ जिल्ला विपद् व्यवस्थापन समिति मार्फत एकद्वार प्रणाली अबलम्बन गर्ने ।
- विपद् लेखाजोखा मार्गदर्शन २०७२ पहिलो संसोधित २०७६ लाई सक्रिय बनाई तत्काल स्थानिय तहको नेतृत्वमा प्रारम्भिक द्रुत लेखाजोखा समुह गठन गरी लेखाजोखा गर्ने तथा विपद्को प्रभाव क्षेत्र र समयको आधारमा अन्य लेखाजोखाका औजारहरुलाई सक्रिय बनाई क्षेत्रगत जिम्मेवारी दिईने छ । लेखाजोखा सम्बन्धि अनुशिक्षण प्राप्त व्यक्तिहरुलाई जिम्मेवार दिईनेछ ।

#### ९. समन्वयात्मक व्यवस्थापकिय तयारी (Coordination and Management) :

जिल्लामा हुने बाढी पुर्वतयारीका लागि सरोकारवाला सबै निकायहरूसँग समन्वय तथा छलफल गरी सबैले आ-आफ्नो तयारी निम्न अनुसार गरिने छ ।

- सुरक्षा निकायहरु (नेपाली सेना, नेपाल प्रहरी, सशस्त्र प्रहरी वल नेपाल) ले उपलब्ध श्रोत साधन सहित बिनाशर्त खटिन सक्ने अबस्थामा रहने ।
- नेपाल रेडक्रस सोसाइटी जिल्ला शाखा, उद्योग वाणिज्य संघ, गैरसरकारी संस्था महासंघ लगायत संघ/संस्थाहरुबाट उद्धारसँग सम्बन्धित श्रोतहरु जुटाई जिल्ला आपत्कालीन कार्य संचालन केन्द्रमा स्टक रोस्टर कायम गरिने ।
- जिल्ला प्रशासन कार्यालय, जिल्ला समन्वय समिति र सडक डिभिजन कार्यालय, Heavy Equipments निर्माण व्यवसायी संघको समन्वय तथा पहलमा जिल्लामा उपलब्ध डोजर, क्रेन (Heavy Equipments) परेको समयमा मद्दतका लागि जान सक्ने हालतमा रहनेछन । उपलब्ध भएसम्म हरेक संकटनसन्न क्षेत्रको उपयुक्त स्थानमा कम्तीमा पनि १/१ वटा रहने ।
- स्वास्थ्य कार्यालयले आफ्नो मातहतका सबै स्वास्थ्य केन्द्रहरु, स्थानिय तहमा रहेका स्वास्थ्य शाखामा औषधी तथा उपकरणहरु सहित मेडिकल टिम सर्ट नोटिसमा खटिन सक्ने गरी निर्देशन दिइ तयारी अबस्थामा राख्ने ।
- जिल्लाका यातायात व्यवसायी संघहरुले जिल्ला प्रशासन कार्यालयबाट मागेको बखत आवश्यक सवारी साधन जुटाउने
- जिल्लाका अन्य सबै सेवाग्राही सरकारी कार्यालयहरुले आवश्यकता अनुसार सेवा दिन घटनास्थलमा सिध्र परिचालित हुन श्रोत साधन तयारी हालतमा रहने छ ।
- तत्काल राहत तथा पुर्नस्थापनाको लागि उद्योग वाणिज्य संघ, निर्माण व्यवसायी संघ,स्थानीय संघ संस्थाहरुलाई पूर्व जानकारी दिई राहत जुटाउन अग्रसर गराइने र एकद्वार प्रणालीबाट राहत वितरण व्यवस्थापन मिलाइने छ ।
- पत्रकार महासंघ/सम्पूर्ण मिडियाको तर्फबाट विपद्को द्रुत प्रसार गरी सर्वत्र सचेत गराउने र राहत संकलन एवं व्यवस्थापन कार्यमा मद्दत पुऱ्याउने ।

- जिल्ला समन्वय समितिको समन्वयमा स्थानिय तहमा संकलित नगद तथा जिन्सी राहत सामाग्री जिल्ला विपद् व्यवस्थापन समितिको निर्देशनमा उचित भण्डारण तथा पारदर्शी व्यवस्थापन मिलाउन मद्दत गर्ने ।
- सुरक्षा निकायहरु, सरकारी निकायहरु, राष्ट्रिय तथा अन्तर्राष्ट्रिय निकायहरु समेत Cluster system मार्फत विपद् प्रतिकार्य गर्ने कार्यमा आवद्ध गरिएको र District Disaster Response System मा सबै निकायहरु र Cluster हरूले Disaster Response कार्यमा प्रभावकारीता हासिल गरेको कामलाई उचित मुल्याङ्कन गरिने ।
- जिल्लामा रहेका सबै साधन श्रोतहरुको स्टक विवरण, वितरण विवरण तथा अन्य सबै किसिमका सुचनाहरुलाई जिल्ला आपत्कालीन कार्य संचालन केन्द्रमा सुचित गरी राखिनेछ र सोको जानकारी जिल्ला विपद् व्यवस्थापन समितिका संयोजक मार्फत बैठकमा जानकारी गराईने ।

#### १०. चुनौती :

- जिल्लाको राप्तीनदी सेरोफेरोका क्षेत्रहरु: राप्तीसोनारी, डुडुवा र नरैनापुर गाउँपालिका क्षेत्रमा बाढीको समयमा समयमै पुग्न गाह्रो तथा सजिलै जान सकिने अवस्था नहुनु । साथै ति क्षेत्रमाहरुका सबै स्थानमा बिद्युत सेवा नभएकोले वर्षातमा घाम नलागेको अवस्थामा सोलार पावरले काम नगर्नु । मोबाइल चार्ज नहुँदा सम्पर्क गर्न गाह्रो,
- जनचेतनाको कमी रहनु ।
- खोज तथा उद्धार कार्यमा प्रयोग हुने उपकरण तथा सामाग्रीको अप्रयाप्तता ।
- कच्ची सडक/बाटाहरुमा बाढीका कारण कटान हुने खतरा ।
- भित्री गल्ली तथा बाटोको कारण बारुण यन्त्र, एम्बुलेन्स आदी सबै क्षेत्रमा पुग्न नसक्नु ।
- विपद् व्यवस्थापन कोषमा प्रयाप्त कोष नहुनु र कोष परिचालन कार्यविधिलाई अवलम्बन नगरिनु ।

#### संक्षेप :

बाँके जिल्लामा सामान्यतया वर्षायाममा बाढी जन्य विपदहरु नै मुख्य संभावना रहेको विगतका अनुभवहरुबाट समेत वुझिन्छ । यस जिल्लामा सबै सरोकारवाला निकाय विचको आपसी समन्वय गरी सबै क्षेत्रगत निकायहरुसँगको सहकार्यबाट “मनसुन पूर्वतयारी योजना २०७९” बमोजिम प्रभावकारी ढंगले परिचालित हुन तयार रहेको छ । बाढी व्यवस्थापनमा पूर्वसुचना तथा पूर्व तयारीबाट विपद् परेको समयमा ठूलो जनधनको क्षति हुनबाट बचाउन सकिन्छ । त्यसैले सम्बन्धित विपदको पूर्व सुचना तथा पूर्व तयारी नै सफल प्रतिकार्य गतिविधि संचालनमा उपयोगी हुन्छ । यस जिल्लामा यी कुराहरुलाई मध्यनजर गरी यथासंभव श्रोत साधन जुटाई सम्पूर्ण सरोकारवाला निकायहरुलाई तयारी अवस्थामा राखिनेछन र त्यसको नेतृत्व जिल्ला विपद् व्यवस्थापन समितिले गर्नेछ । बाढी पूर्वसूचनालाई अझ भरपदो बनाउन डुडुवा र मानखोलामा पनि बाढी पूर्वसूचना गेज स्टेशन थप गरिने भएको छ ।

## १०: मनसुन पूर्वतयारी कार्य योजना २०७९

१०.१. खोज तथा उद्धार, : जिल्ला प्रशासन कार्यालय : प्रमुख जिल्ला अधिकारी

सि नं.	क्रियाकलाप	जिम्बेवारी	सहयोगी निकाय	समय
१	बाढी तथा डुवानको जोखिममा रहेका बस्तीहरूको पहिचान गरि पुर्व सुचना दिने र सुरक्षित रहनका संचार माध्यमबाट प्रचार प्रसार गर्ने	• जिल्ला विपद् व्यवस्थापन समिति	• जल तथा मौसम बिज्ञान विभागका कर्णाली बेसिन का. • सुरक्षा निकायहरु, • जिल्ला आपत्कालीन कार्य संचालन केन्द्र, • नेपाल रेडक्रस सोसाइटी	मनसुन शुरूहुनु पुर्व समय देखि निरन्तर
२	सामाग्री सहित आवश्यक न्यूनतम उद्धार सामाग्री सहित खोज तथा उद्धार योजना तयारी गर्ने	• सुरक्षा निकायहरु, • खोज तथा उद्धारमा संलग्न निकायहरु	• सडक डिभिजन कार्यालय, जिसस • निर्माण ब्यवसायी संघ	जेठको पहिलो हप्ता
३	मनसुन पुर्वतयारी योजना तर्जुमा गरी वेभसाईटमा राखी NEOC, PEOC मा पठाउने	• जिल्ला विपद् व्यवस्थापन समिति	• जिल्ला अगुवा सहयोगी संस्था • सरकारी तथा गैह्रसरकारी संघ संस्था	जेठको पहिलो हप्ता
४	जिल्ला आपत्कालीन कार्य संचालन केन्द्रलाई सचेत अबस्थामा राख्ने	• जिल्ला आपत्कालीन कार्यसंचालन केन्द्र, • जिल्ला विपद् व्यवस्थापन समिति	• राष्ट्रिय आपत्कालीन कार्य संचालन केन्द्र (NEOC) • नेपाल रेडक्रस सोसाइटी	निरन्तर
५	राहत सामाग्रीहरूको उचित भण्डारण गर्ने तथा जिल्लामा भएको भण्डारणको अनुगमन गरी अध्याधिक गर्ने	• जिल्ला आपत्कालीन कार्यसंचालन केन्द्र, • जिल्ला विपद् व्यवस्थापन समिति	• नेपाल रेडक्रस सोसाइटी • नेपाल खाद्य संस्थान डिपो	जेठको पहिलो हप्ता
६	जिल्ला विपद् व्यवस्थापन राहत कोषमा न्यूनतम रकम राख्ने	• जिल्ला विपद् व्यवस्थापन समिति	• गृह मन्त्रालय • जिल्ला समन्वय समिति	निरन्तर
७	सुरक्षा निकायहरूलाई तैनाथी अबस्थामा राख्ने	• नेपाली सेना, शसस्त्र प्रहरी, • नेपाल प्रहरी	• गृह मन्त्रालय • जिल्ला विपद् व्यवस्थापन समिति	निरन्तर
८	बाढी पुर्व सुचना प्रणालीलाई थप प्रभावकारी बनाउन मोवाइल फोनको डाटा लिई सुचना प्रवाह गर्ने	• जल तथा मौषम बिज्ञान विभाग कर्णाली बेसिन कार्यालय	• जल तथा मौसम बिज्ञान विभाग • जलमापन केन्द्रहरु • वर्षा मापन केन्द्र	निरन्तर
९	मुख्य नदिहरूमा बाढीको बहाव मापन गरी जिल्ला आपत्कालीन कार्य संचालन केन्द्रमा सुचना दिने	• जल तथा मौषम बिज्ञान विभागका स्थानिय ईकाई कार्यालय, • जिल्ला आपत्कालीन कार्य संचालन केन्द्र	• जल तथा मौसम बिज्ञान विभाग • जलमापन केन्द्रहरु, वर्षा मापन केन्द्र • राष्ट्रिय आपत्कालीन कार्य संचालन केन्द्र (NEOC)	निरन्तर

सि नं.	क्रियाकलाप	जिम्बेवारी	सहयोगी निकाय	समय
१०	विपद्को समयमा साभ्ना फ्रिक्वेन्सी प्रयोग गर्ने	<ul style="list-style-type: none"> <li>नेपाली सेना, शसस्त्र प्रहरी,</li> <li>नेपाल प्रहरी</li> <li>नेपाल रेडक्रस सोसाइटी</li> </ul>	<ul style="list-style-type: none"> <li>गृह मन्त्रालय</li> <li>राष्ट्रिय आपत्कालीन कार्य संचालन केन्द्र (NEOC) ले समन्वय गरी उपलब्ध गराउने</li> </ul>	मनसुनको समयमा
११	स्थानिय स्वयंसेवकको गठन गर्ने	▶ DDMC/DEOC/PEOC/LEOC/DLSA	<ul style="list-style-type: none"> <li>नेरेसो, क्षेत्रगत अगुवाहरु</li> </ul>	निरन्तर

### १०.२. खाद्यान्न व्यवस्थापन तथा जिपिकोपार्जन : कृषि ज्ञान केन्द्र,

सि नं.	क्रियाकलाप	जिम्बेवारी	सहयोगी निकाय	समय
१	खाद्य सामग्रीको मौज्जात विवरण अध्यावधिक गर्ने	<ul style="list-style-type: none"> <li>कृषि ज्ञान केन्द्र</li> </ul>	<ul style="list-style-type: none"> <li>खाद्य संस्थान डिपो कार्यालय, विश्व खाद्य कार्यक्रम</li> </ul>	जेष्ठको पहिलो हप्ता
२	बफर स्टक राख्ने (कम्तीमा १ महिनाको लागी)	<ul style="list-style-type: none"> <li>कृषि ज्ञान केन्द्र</li> </ul>	<ul style="list-style-type: none"> <li>खाद्य संस्थान डिपो कार्यालय</li> <li>विश्व खाद्य कार्यक्रम</li> </ul>	जेष्ठको तेस्रो हप्ता
३	आयोडिन युक्त नुनको आपूर्ती व्यवस्थापन गर्ने (कम्तीमा १ महिनाको लागी)	<ul style="list-style-type: none"> <li>कृषि ज्ञान केन्द्र</li> </ul>	<ul style="list-style-type: none"> <li>खाद्य संस्थान डिपो कार्यालय</li> <li>साल्ट ट्रेडिङ डिपो</li> </ul>	निरन्तर
४	आफ्नो मातहतमा रहेको सवारी साधन, कृषि प्राविधिकहरुलाई तयारी अवस्थामा राख्ने	<ul style="list-style-type: none"> <li>कृषि ज्ञान केन्द्र</li> </ul>		निरन्तर
५	मनसुनको समयमा हुनसक्ने सम्भावित क्षती तथा प्रकोपका बारेमा सामुदायीक संचार माध्यमबाट प्रचार प्रसारको व्यवस्था मिलाउने	<ul style="list-style-type: none"> <li>कृषि ज्ञान केन्द्र</li> </ul>	जिल्ला विपद् व्यवस्थापन समिति विश्व खाद्य कार्यक्रम	मनसुन शुरु हुनु पुर्बको समय देखी निरन्तर

### १०.३. आपतकालीन र अस्थाई आवास तथा गैरखाद्य : सहरी विकास तथा भवन निर्माण बिभाग, संघिय आयोजना कार्यान्वयन इकाई /नेपाल रेडक्रस सोसाइटी

सि नं.	क्रियाकलाप	जिम्बेवारी	सहयोगी निकाय	समय
१	जिल्लामा बाढी जोखिम क्षेत्रको पहिचान गर्ने	<ul style="list-style-type: none"> <li>शहरी विकास तथा भवन निर्माण बिभाग, संघिय आयोजना कार्यान्वयन इकाई</li> </ul>	<ul style="list-style-type: none"> <li>DDMC, सुरक्षा निकायहरु</li> <li>नेपाल रेडक्रस सोसाइटी</li> </ul>	जेठको पहिलो हप्ता भित्र
२	अस्थायी आवास योजनाको लागी सुरक्षित स्थानको पहिचान गर्ने	"	<ul style="list-style-type: none"> <li>जिल्ला प्रशासन कार्यालय, सुरक्षा निकायहरु</li> <li>जिल्ला समन्वय समिति, नेपाल रेडक्रस सोसाइटी</li> </ul>	जेठको पहिलो हप्ता भित्र

३	आपत्कालीन अवस्थामा अस्थायी आवास निर्माणका लागि प्राविधिक सहयोग गर्ने	"	<ul style="list-style-type: none"> <li>सेल्टर क्लष्टरका सदस्यहरु</li> <li>नेरेसो</li> </ul>	निरन्तर
४	अस्पताल, विद्यालय, सुरक्षा निकाय तथा मानविय आवश्यकताका सामाग्री भण्डारणका लागि क्याम्प व्यवस्था गर्ने	"	<ul style="list-style-type: none"> <li>सेल्टर क्लष्टर सदस्यहरु</li> <li>नेरेसो</li> <li>जिल्ला शिक्षा समन्वय इकाई</li> </ul>	जेठको पहिलो हप्ता
५	प्रत्येक घना बस्तीको लागि एउटा खुल्ला क्षेत्रको पहिचान गरी निर्देशिका तयार गर्ने	"	<ul style="list-style-type: none"> <li>जिसस, गापा, उमनपा, नपा</li> <li>नेरेसो</li> </ul>	मनसुन शुरुहुनु पुर्व
६	तत्काल राहत बितरणका लागि गैट्खाद्य सामाग्री व्यवस्थापन गर्ने	<ul style="list-style-type: none"> <li>नेपाल रेडक्रस सोसाइटी</li> </ul>	<ul style="list-style-type: none"> <li>जिल्ला विपद् व्यवस्थापन समिति</li> <li>संघ संस्थाहरु, क्षेत्रगत सदस्य</li> </ul>	जेठको पहिलो हप्ता
७	आपत्कालिन प्रतिकार्य योजना कार्यान्वयन गर्ने	<ul style="list-style-type: none"> <li>शहरी विकास तथा भवन निर्माण विभाग, संघिय आयोजना कार्यान्वयन इकाई कार्यालय</li> </ul>	<ul style="list-style-type: none"> <li>शहरी विकास तथा भवन निर्माण विभाग, संघिय आयोजना कार्यान्वयन इकाई कार्यालय</li> <li>नेरेसो</li> </ul>	बिपद् पश्चात

#### १०.४. स्वास्थ्य तथा पोषण : स्वास्थ्य कार्यालय

सि नं.	क्रियाकलाप	जिम्बेवारी	सहयोगी निकाय	समय
१	स्वास्थ्य सम्वन्धि रोष्टर व्यवस्थापन	<ul style="list-style-type: none"> <li>स्वास्थ्य कार्यालय,</li> <li>सरकारी तथा निजि अस्पतालहरु</li> </ul>	<ul style="list-style-type: none"> <li>क्लष्टर सदस्यहरु</li> </ul>	जेठको पहिलो हप्ता
२	सरुवा रोग फैलन नदिन तयारी अवस्थामा रहने तथा सतर्कता अपनाउने	<ul style="list-style-type: none"> <li>स्वास्थ्य कार्यालय,</li> <li>सरकारी तथा निजि अस्पतालहरु</li> </ul>	<ul style="list-style-type: none"> <li>स्थानिय स्वास्थ्य संस्था</li> <li>महिला स्वास्थ्य स्वयंसेविका</li> </ul>	निरन्तर
३	अत्यावश्यक औषधी तथा औषधीजन्य सामाग्री व्यवस्थापन (बफर स्टक राखिएको)	<ul style="list-style-type: none"> <li>स्वास्थ्य कार्यालय,</li> <li>सरकारी तथा निजि अस्पतालहरु</li> </ul>	<ul style="list-style-type: none"> <li>स्वास्थ्य सेवा विभाग</li> <li>सरकारी तथा निजि अस्पतालहरु</li> </ul>	जेठको पहिलो हप्ता
४	रक्त संचार सेवा केन्द्रको अनुगमन तथा रगत भण्डारणको व्यवस्था मिलाउने	<ul style="list-style-type: none"> <li>नेपाल रेडक्रस सोसाइटी</li> </ul>	<ul style="list-style-type: none"> <li>स्वास्थ्य कार्यालय,</li> <li>सरकारी तथा निजि अस्पतालहरु</li> </ul>	निरन्तर

**१०.५. शिक्षा : शिक्षा विकास तथा समन्वय एकाई कार्यालय**

सि नं.	क्रियाकलाप	जिम्बेवारी	सहयोगी निकाय	समय
१	बाढीबाट हुनसक्ने महिला बालबालीका, जेष्ठ नागरीक तथा अपांगता भएका ब्यक्तिहरुको संरक्षणको लागी क्लष्टर बैठक बसी पुर्बतयारी योजना निर्माण गर्ने	• शिक्षा विकास तथा समन्वय एकाई कार्यालय	• क्षेत्रगत सदस्यहरु	जेठको पहिलो हप्ता
२	संरक्षण विषयगत क्षेत्रको रणनितिक योजना निर्माण गर्ने	• शिक्षा विकास तथा समन्वय एकाई कार्यालय	• क्षेत्रगत सदस्यहरु	जेठको पहिलो हप्ता
३	डिगनीटी किट किशोरी किट तयारी अवस्थामा राख्ने	• शिक्षा विकास तथा समन्वय एकाई कार्यालय	• क्षेत्रगत सदस्यहरु	जेठको पहिलो हप्ता
४	Children kit स्थानिय स्तरबाट नै वितरणको ब्यवस्था मिलाईने	• शिक्षा विकास तथा समन्वय एकाई कार्यालय	• क्षेत्रगत सदस्यहरु	बिपद पश्चात
५	परीवारबाट बिछोडिएका, अभिभावक गुमाउन सक्ने बालबालीकाका लागी तत्काल राहत तथा बन्दोबस्ती उपलब्ध गराउन सक्ने गरी रकमको ब्यवस्था गर्ने	• शिक्षा विकास तथा समन्वय एकाई कार्यालय	• क्षेत्रगत सदस्यहरु	जेठको पहिलो हप्ता

**१०.६. खानेपानी तथा सरसफाई : खानेपानी तथा सरसफाई डिभिजन कार्यालय**

सि नं.	क्रियाकलाप	जिम्बेवारी	सहयोगी निकाय	समय
१	जिल्लामा बाढी जोखिम क्षेत्रको पहिचान गर्ने	•खानेपानी तथा सरसफाई डिभिजन कार्यालय	• क्षेत्रगत सदस्यहरु, स्थानिय तह वास शाखा, • D/V-WASH CC, DDMC	जेष्ठ-असार
२	बाढीको समयमा सुरक्षित खानेपानीका लागी अवश्यक ब्यवस्थापन गर्ने	•खानेपानी तथा सरसफाई डिभिजन कार्यालय	• क्षेत्रगत सदस्यहरु, स्थानिय तह वास शाखा, • D/V-WASH CC, DDMC	नियमित
३	अस्थायी शौचालय निर्माणका लागी प्राविधिक सहयोग गर्ने (आवास ब्यवस्थापन क्षेत्रसँग सन्वय गर्ने)	•खानेपानी तथा सरसफाई डिभिजन कार्यालय	• शहरी विकास तथा भवन डिभिजन कार्यालय • जिल्ला प्राविधिक कार्यालय • D/V-WASH CC	बिपद पश्चात

४	बैकल्पिक खानेपानीको श्रोतको पहिचान गर्ने	•खानेपानी तथा सरसफाई डिभिजन कार्यालय	• जिसस, जिल्ला प्राविधिक कार्यालय • खानेपानी तथा सरसफाई उपभोक्ता समिति • स्थानिय तहका खा. पा उ. स.	जेठको अन्तिम हप्ता
५	अस्पताल,बिद्यालय, सुरक्षा निकाय तथा मानविय आवास क्षेत्रमा, सरसफाई किट ब्यवस्था गर्ने	•खानेपानी तथा सरसफाई डिभिजन कार्यालय	• जिल्ला खानेपानी, स्वच्छता तथा सरसफाई समन्वय समिति, नेपाल रेडक्रस सोसाइटी,	नियमित
६	प्रत्येक घना बस्तीको लागी एउटा खुल्ला क्षेत्रमा खानेपानी तथा सरसफाईका लागी निर्देशिका तयार गर्ने	•खानेपानी तथा सरसफाई डिभिजन कार्यालय	• जिल्ला खानेपानी, स्वच्छता तथा सरसफाई समन्वय समिति, क्वष्टर सदस्यहरु • जिसस,उमनपा,नपा, गापा	असारको पहिलो हप्ता
७	WASH प्रतिकार्य योजना अनुरूप तयारी अबस्थामा रहने गरी पुर्वतयारी बैठक बस्ने	•खानेपानी तथा सरसफाई डिभिजन कार्यालय	• WASH क्षेत्रगत समुह सदस्यहरु	नियमित
८	बाढीको समयमा हुनसक्ने सम्भावित क्षती तथा प्रकोपका बारेमा सामुदायीक संचार माध्यमबाट प्रचार प्रसारको ब्यवस्था मिलाउने	•खानेपानी तथा सरसफाई डिभिजन कार्यालय	• DDMC/ DEOC	मनसुन शुरुहुनु भन्दा १ हप्ता पहिले
९	ठोस फोहोर ब्यवस्थापनका लागी स्थान छनौट तथा फोहोर राख्ने भाँडाको ब्यवस्थापन गर्ने	•खानेपानी तथा सरसफाई डिभिजन कार्यालय	• जिल्ला जनस्वास्थ्य कार्यालय, नेरेसो, • स्थानिय तह समेतको समन्वयमा	मनसुन सुरुहुनु भन्दा पहिले
१०	अत्यावशक अबस्थामा खानेपानीका लागी टैंकर ब्यवस्था गर्ने	•खानेपानी तथा सरसफाई डिभिजन कार्यालय	• खानेपानी उपभोक्ता समिति, उद्योग बाणिज्य संघ,	असारको दोश्रो हप्ता

#### १०.७. संरक्षण: : जिल्ला प्रशासन कार्यालय बाँके

सि नं.	क्रियाकलाप	जिम्बेवारी	सहयोगी निकाय	समय
१	मनसुनबाट हुनसक्ने महिला बालबालीका, जेष्ठ नागरीक तथा अपांगता भएका ब्यक्तिहरुको	• जिल्ला प्रशासन कार्यालय	• क्षेत्रगत सदस्यहरु	जेठको पहिलो हप्ता

	संरक्षणको लागी क्लष्टर बैठक बसी पुर्बतयारी योजना निर्माण गर्ने			
२	संरक्षण विषयगत क्षेत्रको रणनितिक योजना निर्माण गर्ने	जिल्ला प्रशासन कार्यालय	• क्षेत्रगत सदस्यहरु	जेठको पहिलो हप्ता
३	डिगनीटी किट तयारी अबस्थामा राख्ने (१७२ किट तयारी अबस्थामा रहेको)	जिल्ला प्रशासन कार्यालय	• क्षेत्रगत सदस्यहरु	जेठको पहिलो हप्ता
४	Children kit स्थानिय स्तरबाट नै बितरणको व्यवस्था मिलाईने	जिल्ला प्रशासन कार्यालय	• क्षेत्रगत सदस्यहरु	बिपद पश्चात
५	परीवारबाट बिछोडिएका, अभिभावक गुमाउन सक्ने बालबालीकाका लागी तत्काल राहत तथा बन्दोबस्ती उपलब्ध गराउन सक्ने गरी रकमको व्यवस्था गर्ने	जिल्ला प्रशासन कार्यालय	• क्षेत्रगत सदस्यहरु • केन्द्रिय बालकल्याण समिति	जेठको पहिलो हप्ता

#### १०.८ पूर्वाधार विकास(पुर्नलाभ तथा पुनःस्थापना) : जिल्ला समन्वय समिति र पूर्वाधार विकास कार्यालय

सि नं.	क्रियाकलाप	जिम्मेवारी	सहयोगी निकाय	समय
१	रेडियो/एफएम लगायत स्थानिय मिडिया मार्फत मनसुन पुर्बतयारी प्रचार प्रसार अभियान संचालन गर्ने	• जिसस/उमनपा/नपा/गापा	• स्थानिय बिपद व्यवस्थापन समिति, स्थानिय रेडक्रसका स्वयंसेवक तथा उपशाखाहरु	जेठ देखि असार
२	जिल्ला बिपद व्यवस्थापन समितिसंग समन्वय गरी आवश्यक सतर्कता अपनाउने	• जिसस/उमनपा/नपा/गापा	• स्थानिय बिपद व्यवस्थापन समिति,स्थानिय रेडक्रसका स्वयंसेवक तथा उपशाखाहरु	निरन्तर
३	स्थानिय स्तरमा तालीम प्राप्त स्वयंसेवक पहिचान गरी तयारी तथा परिचान गर्ने	• जिसस/उमनपा/नपा/गापा	• स्थानिय बिपद व्यवस्थापन समिति, वडा नागरीक मञ्च, • स्थानिय रेडक्रसका स्वयंसेवक तथा उपशाखाहरु	निरन्तर
४	बाढीको पुर्वानुमान गरी न्युनतम बन्दोबस्तीका सामाग्रीहरु व्यवस्थापन गर्ने	• जिसस/उमनपा/नपा/गापा	• स्थानिय बिपद व्यवस्थापन समिति, वडा नागरीक मञ्च, • स्थानिय रेडक्रसका स्वयंसेवक तथा उपशाखाहरु	निरन्तर

५	अस्थायी आवास व्यवस्थापनका लागी सरोकारवाला निकायमा सहजीकरणमा सहयोग गर्ने	• जिसस/उमनपा/नपा/गापा	• स्थानीय विपद् व्यवस्थापन समिति, वडा नागरीक मञ्च, जिल्ला बन कार्यालय • शहरी विकास तथा भवन डिभिजन कार्यालय • स्थानीय रेडक्रसका स्वयंसेवक तथा उपशाखाहरु	निरन्तर
---	---	-----------------------	--	---------

### १०.९ गाउँ/नगर/उपमहानगरपालिकाहरुको बाढी तथा डुवानको साभा पूर्वतयारी कार्यका लागि आकस्मिक प्रतिकार्यका लागि

कतिपय विपद्लाई पूर्व आंकलन गर्न सकिन्छ भने कतिपय विपद्लाई पूर्वानुमान गर्न सकिदैन । विपद्बाट जनधनको क्षति कम गर्न कतिपय पूर्वानुमानको आधारमा त कतिपय अनुभवको आधारमा निरन्तर पूर्वतयारी गर्नु पर्ने हुन्छ । यसै कुरालाई मध्यनजर गरी बाँके जिल्लामा अवस्थित सबै गाउँ/नगर/उपमहानगरपालिकाहरुले आफ्ना पूर्वतयारी कार्यलाई योजनाबद्ध र एकिकृत तवरले सञ्चालन गर्नका लागि केहि साभा पूर्वतयारीका कार्यहरु यहाँ प्रावधान गरिएको छ ।

			प्रकृया	मुख्य जिम्मेवार निकाय	समय सीमा	सम्भावित सहयोगी निकाय
बाढी	१	बाढी प्रभावित क्षेत्र तथा समुदायमा प्रभावको आंकलन र नक्शाकन गर्ने	दक्ष प्राविधिकको सहयोग र परामर्शमा वडा कार्यालय र स्वयमसेवकको प्रयोग गरी घरधुरी सर्वेक्षण गर्ने ।	स्थानीय विपद् व्यवस्थापन समिति	हरेक वर्ष जेष्ठ महिना भित्र	नेपाल रेडक्रस सोसाइटी, जिल्ला आपतकालीन कार्यसञ्चालन केन्द्र, वि ग्रुप, बाँके
	२	प्रभावित क्षेत्रको जनसख्या (Disaggregated Data) महिला, बालबालिका, अपांगता, सुत्केरी, गर्भवती, जेष्ठ नागरिक, दिर्घरोगी आदी) तथ्यांक तयारी अवस्थामा राख्ने ।	वडा कार्यालय र स्वयमसेवकको प्रयोग गरी घरधुरी सर्वेक्षण गर्ने ।	स्थानीय आपतकालीन कार्यसञ्चालन केन्द्र	हरेक वर्ष जेष्ठ महिना भित्र	नेपाल रेडक्रस सोसाइटी, वि ग्रुप, बाँके

			प्रकृया	मुख्य जिम्मेवार निकाय	समय सीमा	सम्भावित सहयोगी निकाय
३	सुरक्षित आश्रयस्थल (महिला, बालबालिका, जेष्ठ नागरिक, अपांगता मैत्री) पहिचान तथा तयारी अवस्थामा राख्ने ।	बाढी प्रभावित क्षेत्र, प्रभावको आंकलन र नक्शाकनको आधारमा सुरक्षित स्थान पहिचान तथा मर्मत/निर्माण गर्ने।	स्थानीय विपद् व्यवस्थापन समिति	हरेक वर्ष चैत्र महिना	प्रदेश सरकार, राष्ट्रिय तथा अन्तराष्ट्रिय गैरसरकारी संस्थाहरु	
	खाद्य (बालबालिका, जेष्ठ नागरिकलाई मध्येनजर गर्ने) तथा गैरखाद्य सामग्री ( भाडाकुडा, लत्ताकपडा, डिग्नीटी किट, टेन्ट आदी) भण्डारण गर्ने ।	प्रभावित हुनसक्ने जनसंख्याको आधारमा खाद्य तथा गैर खाद्यसामग्री खरिद तथा संकलन गरी भण्डारण गर्ने ।	स्थानीय विपद् व्यवस्थापन समिति	हरेक वर्ष बैशाख महिना भित्र	नेपाल रेडक्रस, विश्व खाद्य कार्यक्रम, केएर नेपाल, एक्सन एड नेपाल, सेभ द चिल्ड्रेन, वि गुप बाँके	
४	प्रतिकार्य टोली गठन गर्ने र आवश्यक क्षमता अभिवृद्धी गर्ने ।	पालिकाभित्र रहेका विषयगत क्षेत्रका पदाधिकारी, विषय विज्ञ सहितको प्रतिकार्य टोली गठन गर्ने ।	स्थानीय विपद् व्यवस्थापन समिति	हरेक वर्ष जेष्ठ महिना भित्र	वडा कार्यालय, नेपाल रेडक्रस, सुरक्षाकर्मी	
५	सर्वेक्षणका लागि आवश्यक फारम तयारी गरी राख्ने ।	आवश्यकता अनुसार द्रुत लेखाजोखा र घरधुरी सर्वेक्षण फाराम छपाई गरी राख्ने ।	स्थानीय विपद् व्यवस्थापन समिति	हरेक वर्ष जेष्ठ महिना भित्र	नेपाल रेडक्रस	
६	आपतकालीन अवस्थामा हेलीकप्टर बस्न सक्ने स्थान पहिचान गरी तयारी अवस्थामा राख्ने ।	पालिका भित्र रहेका हेलीकप्टर बस्न सक्ने स्थान तयारी गर्ने ।	स्थानीय विपद् व्यवस्थापन समिति	हरेक वर्ष जेष्ठ महिना भित्र	प्रदेश सरकार, राष्ट्रिय तथा अन्तराष्ट्रिय गैरसरकारी संस्थाहरु	

			प्रकृया	मुख्य जिम्मेवार निकाय	समय सीमा	सम्भावित सहयोगी निकाय
	७	पूर्वसूचना प्रणाली अद्यावधि गर्ने ।	पूर्वसूचना प्रणालीको विकास, नियमित परीक्षण र प्रयोग तथा मर्मत एवं प्रचारप्रसार गर्ने ।	स्थानीय आपतकालीन कार्यसञ्चालन केन्द्र	हरेक वर्ष जेष्ठ महिना भित्र	जल तथा मौसम कार्यालय कोहलपुर, जिल्ला आपतकालीन कार्यसञ्चालन केन्द्र
	८	खोज तथा उद्धार, प्राथमिक उपचार टोली अद्यावधि गर्ने र आवश्यक सामग्री तयारी गर्ने ।	खोज तथा उद्धार, प्राथमिक उपचार टोलीलाई पुनर्ताजगी तालिम प्रदान गर्ने र आवश्यक सामग्री खरिद गर्ने ।	स्थानीय विपद् व्यवस्थापन समिति र आपतकालीन कार्यसञ्चालन केन्द्र	हरेक वर्ष जेष्ठ महिना भित्र	नेपाल रेडक्रस, प्रदेश सरकार, राष्ट्रिय तथा अन्तराष्ट्रिय गैरसरकारी संस्थाहरु
	९	पानीको बहावलाई अवरोध गर्नसक्ने नाली, नहर, कल्भर्ड आदी सरसफाई गर्ने	प्राविधिक टोलीद्वारा पानीको निकास अनुगमन र अवरुद्ध भएका स्थानको अवरोध हटाउने ।	स्थानीय विपद् व्यवस्थापन समिति	हरेक वर्ष असाढ पहिला हप्ता भित्र	सहरी विकास तथा भवन निर्माण संघिय कार्यालय, जिल्ला विपद् व्यवस्थापन समिति

## १०.१० पूर्व सूचना प्रणाली

जिल्ला विपद् व्यवस्थापन समितिको मिति २०७९ जेष्ठ २६ गते को बैठकबाट पूर्वसूचना प्रणालीलाई निम्नानुसार क्रियाशिल गरिने छ ।

### पुर्वतयारीसंग सम्बन्धित कार्यहरुको प्राथमिकिकरण :

- ✓ विपद्संग सम्बन्धित सरोकारवाला निकायहरूसंग समन्वय बैठक गर्ने
- ✓ जिल्ला भित्रका सबै स्थानीय तहका विपद् व्यवस्थापन समितिहरुलाई तालिम प्रदान गर्ने
- ✓ सबै स्थानीय तहका विपद् व्यवस्थापन समितिहरुमा मनसुन पुर्वतयारी कार्यशाला संचालन गर्ने
- ✓ विपद् पुर्वतयारी सम्बन्धी अभिमुखीकरण गर्ने
- ✓ जिल्ला भित्रका सबै स्थानीयतहका विपद् व्यवस्थापन समितिलाई पुनरावलोकन गरी अध्यावधिक गर्ने
- ✓ तालिम प्राप्त दक्ष जनशक्तिहरुको विवरण/लेखाजोखा राख्ने र अध्यावधिक गर्ने

- ✓ विषयगत समितिहरुको नियमित बैठक गर्ने
- ✓ जिल्ला आपतकालीन कार्य संचालन केन्द्रको क्षमता अविबृद्धि गर्ने ।
- ✓ पूर्व तयारीका लागि कृत्रिम घटना अभ्यास गर्ने

**जल तथा मौसम विज्ञान कार्यालयको दायित्व :**

सि नं	क्रियाकलाप	जिम्मेवार निकाय	सहयोगी निकाय	समय	उपलब्ध स्रोत,साधन, जनशक्ति	कैफियत
१	तीन दिन (७२ घण्टा) सम्मको मौसमको पूर्वानुमान दैनिक विहान ६ बजे पूर्वानुमान सूचना जारी गर्ने । विषम अवस्थामा कुनै बेला पनि सुचना जारी हुनेछ, मौसमको विशेष अवस्थामा चेतावनी सहितको आकस्मिक मौसम बुलेटिन जारी हुनेछ । आवश्यकता अनुसार विग्रदो मौसमको अवस्थाबारेको पूर्वसूचना समेत जारी गरिनेछ, ( आकस्मिक मौसम बुलेटिन र मौसम पूर्वसूचना जुनसुकैवेला पनि जारी गरिनेछ)	जल तथा मौसमक विज्ञान कार्यालय	मौसम पूर्वानुमान महाशाखा, काठकाडौं	३ दिन सम्मको	२ जना डेडिकेटेट	
२	तीन दिन (७२ घण्टा) सम्मको बाढीको पूर्वानुमान कर्णाली नदी भेरी नदी र अन्य शाखा नदीहरुको बाढीको पुर्वानुमान तथा पूर्वसूचना बुलेटिन दैनिक रुपमा विहान ७ बजे अपडेट गरिनेछ। विषम अवस्थामा जुनकुनै बेला बुलेटिन जारी हुनेछ ।	जल तथा मौसमक विज्ञान कार्यालय	मौसम पूर्वानुमान महाशाखा, काठकाडौं	३ दिन सम्मको		राप्ती नदीमा ३ दिन र साना नदीहरुमा १ दिन सम्मको पूर्वानुमान गरिनेछ,
३ (क)	<ul style="list-style-type: none"> <li>● बाढी तथा मौसम पूर्वसूचना प्रवाहरु</li> <li>● अतिजन्य मौसम र बाढी सुचना जल तथा मौसम विज्ञान विभागको आधिकारिक वेभसाइटहरु क्रमश mfd.gov.np र hydrology.gov.np मा राखिने छ,</li> <li>● तत्कालै जिल्ला विपद व्यवस्थापन समिति र जिल्ला आपतकालीन कार्यसञ्चालन केन्द्रमा सुचना संप्रेषित गरिनेछ,</li> <li>● जारी भएको पुर्वसुचना बुलेटिन जल तथा मौसम विज्ञान</li> </ul>	जल तथा मौसम विज्ञान कार्यालय	जिल्ला विपद व्यवस्थापन समिति, जिल्ला आपतकालीन कार्यसञ्चालन	पूर्वानुमान तथा पूर्वसूचना बुलेटिन जारी भएको आधा घण्टा भित्र संपुर्ण सरोकारवालाहरु तथा		

	<p>कार्यालयको आधिकारिक <a href="http://www.hydrology.gov.np/">www.hydrology.gov.np/</a>, <a href="#">Nepal Flood Alert (नेपाल बाढी सूचना)</a> र <a href="#">deocbanke</a> को <a href="#">face book page</a> मा राखिनेछ,</p> <ul style="list-style-type: none"> <li>● बाढी सतर्कता तह नजिक पुग्न लागेमा, सतर्कता तह पार गरेमा, खतरा तह पार गरेमा वा अन्य विषम अवस्थामा नेपाल टेलिकम र एनसेल मार्फत बाढी बाट प्रभावित हुने मुख्य नदी जलाधारका सर्वसाधारणहरूलाई मोवाइलमा क्व पठाइने छ,</li> <li>● देशैभरका सर्वसाधारणको लागि ११५५ नम्बरको टोलफ्रि सेवा बाढी पूर्वसूचना प्रदान गर्ने उद्देश्यले मनसुन भर सञ्चालन गरिनेछ,</li> <li>● मौसम पूर्वानुमानको हकमा सर्वसाधारण लगायतका लागि ११५५ , ०८१५३५१११, १६६०८१५२०१०, २४ सै घण्टा खुल्ला राखिनेछ,</li> <li>● अत्यन्तै विषम प्रकृतिको बाढी तथा मौसमको पुर्वानुमान भएको खण्डमा प्रेष विज्ञप्ति समेत जारी गरिनेछ,</li> <li>● बाढी र मौसम बुलेटिन सवै सञ्चारका माध्यमहरूलाई नियमित रूपमा प्रदान गरिनेछ।</li> </ul>		केन्द्र	सर्वसाधारणहरूमा प्रवाह भैसक्ने छ		
४ ख	<p>बाढी तथा मौसम पूर्वसूचना प्रवाहरु</p> <p>जल तथा मौसम विज्ञान विभागकार्यालयबाट जारी भएको पुर्वसूचना जिल्ला स्थित सवै सरोकारवाला निकायहरूले आ(आफ्नो मातहतको निकायहरु मार्फत प्रभावित हुन सक्ने सवै समुदाय र व्यक्तिहरूमा पु(याउने</p>	जिल्ला प्रशासन कार्यालय, DEOC, LEOC	नेपाल रेडक्रस सोसाइटी, मास मेडिया	सूचना प्राप्त हुनासाथ		

#### विपद्को अनुमानित अवस्था :

- बाढीबाट सम्भाव्य प्रभावित २० हजार परिवारका १००,००० जनसंख्यालाई बाढीको सूचना गर्नु पर्ने ।
- डुवान भई प्रभावित समुदायले सम्बन्धित निकायसँग सम्पर्क विस्तार गर्नुपर्ने ।

- सूचना प्रसारण प्रविधिहरू अवरुद्ध वा नष्ट भएर सूचना आदान प्रदानमा समस्या आउन सक्छ ।
- सूचना तथा तथ्याङ्क संकलनमा कठिनाई उत्पन्न हुनेछ ।
- सूचना अभावको कारण तत्काल खोज तथा उद्धार कार्य गर्न कठिनाई ।

### विषयगत उद्देश्य:

- बाढी प्रभावित समुदायलाई बाढीको पूर्वसूचना प्रदान गर्ने ।
- प्रभावित समुदायलाई खोज तथा उद्धार एवं राहत व्यवस्थापन क्षेत्रसँग सम्पर्क विस्तार गराउने ।
- विपद्को समयमा गठित सबै विषयगत क्षेत्रहरूको उपयुक्त परिचालन तथा समन्वय कायम गर्ने ।

### जल तथा मौसम विज्ञान कार्यालयको विपद् अवस्थामा आधारित आपतकालीन प्रतिकार्य योजना

विपद्को घटना पश्चातको अवधि	विपद्को अवस्थामा गरिने आपतकालीन कार्य (विपद्को प्रकृतिमा आधारित)	आपत्कालीन अवस्था सम्बोधन गर्न गरिने पूर्वतयारी कार्य	पूर्वतयारी कार्य गर्न नपुग श्रोतको पहिचान	मुख्य जिम्मेवार निकाय	पूर्वतयारी कार्यका लागि अनुमानित लागत
पहिलो दिन	<ul style="list-style-type: none"> <li>■ डुडुवा तथा राप्तीनदीको किनारमा रहेका जल मापन केन्द्रका जल मापकहरूलाई समय समयमा सम्पर्क गरी बाढीको सूचना संकलन गर्ने</li> <li>■ जिल्ला प्रशासन कार्यालयमा रहेको विद्युतिय डिस्प्ले बोर्डमा सम्पर्क गर्ने ।</li> <li>■ सम्भाव्य प्रभावित समुदायहरूलाई बाढीको सूचना रेडियो र टेलिफोन मार्फत प्रवाह गर्ने</li> <li>■ बाढीको मौसममा प्रत्येक घण्टाको समाचारमा राप्ती नदीको पानीको तह जानकारी गराउने ।</li> <li>■ प्रभावित समुदायहरूको जानकारी संकलन</li> </ul>	<ul style="list-style-type: none"> <li>■ जलमापन केन्द्रहरूको सम्पर्क व्यक्तिहरूको नाम र फोन नम्बर संकलन गर्ने ।</li> <li>■ बाढी प्रभावित समुदायहरूलाई सूचना गर्न सम्पर्क व्यक्तिहरूको नाम र फोन नम्बर संकलन गर्ने</li> <li>■ प्रत्येक समुदायमा सूचना सम्पर्क व्यक्तिहरूलाई अभिमुखिकरण गर्ने र जलमापकहरूको फोन नम्बरहरू उपलब्ध गराउने ।</li> <li>■ जिल्ला प्रशासन कार्यालय, जिल्ला समन्वय समिति, सुरक्षा निकायहरू, नेपाल रेडक्रस र रेडियोहरूले सूचना सम्पर्क व्यक्ति पहिचान गर्ने</li> <li>■ विभिन्न स्थानीय रेडियो एफ एम स्टेसनको फोन</li> </ul>		जिल्ला प्रशासन कार्यालय, जिल्ला आपतकालीन कार्यसंचालन केन्द्र, जिल्ला समन्वय समिति., सबै सुरक्षा निकायहरू, ने.रे.सो. बाँके, विभिन्न स्थानीय एफएम,	

	<ul style="list-style-type: none"> <li>गर्ने</li> <li>विषयगत क्षेत्रहरूलाई सूचना सम्प्रेषण गर्ने ।</li> <li>नियमित प्राप्त सूचनाहरूलाई विषयगत क्षेत्रको बैठक गरी विश्लेषण गर्ने</li> <li>जिल्ला प्रशासन कार्यालयले प्रमुख जिल्ला अधिकारी मार्फत गृह मन्त्रालयमा जानकारी गराउने</li> </ul>	<ul style="list-style-type: none"> <li>नम्बर र सम्पर्क व्यक्तिहरूको सूचि तयार गर्ने र वितरण गर्ने ।</li> <li>रेडियो पत्रकारहरूलाई <a href="http://www.hydrology.gov.np">www.hydrology.gov.np</a>, <a href="http://www.drrportal.gov.np">www.drrportal.gov.np</a> बारे अभिमुखिकरण गर्ने ।</li> </ul>			
दोस्रो दिन	<ul style="list-style-type: none"> <li>जल मापन केन्द्रहरूमा नियमित सम्पर्क गर्ने र सूचना सम्प्रेषण गर्ने ।</li> <li>विषयगत क्षेत्रको बैठक गरी रेडक्रसले सूचना प्रवाह गर्ने</li> <li>स्थानीय रेडियोबाट प्रभावित तथ्याङ्क सम्प्रेषण, LDMC/LEOC ले जिल्ला प्रशासन कार्यालय, DEOC र क्रमशः NEOC तथा गृह मन्त्रालयमा निरन्तर जानकारी गराउने</li> </ul>			जि.प्रशासन का., जि.स.स., जिल्ला प्रहरी कार्यालय	

### कार्यान्वयन योजना सहितको प्राथमिकता प्राप्त पूर्वतयारी कार्य:

क्र.सं.	प्राथमिकता प्राप्त पूर्वतयारी कार्यको सूची	मुख्य जिम्मेवार निकाय	कार्यान्वयन गर्ने तरिका	समय सिमा (तालिका)
१.	जलमापन केन्द्रहरूको सम्पर्क व्यक्तिहरूको नाम र फोन नम्बर अद्यावधिक गर्ने ।	DEOC, जल तथा मौसम कार्यालय कोहलपुर	सम्पर्क गरी नम्बर संकलन गर्ने	सम्पन्न
२.	बाढी प्रभावित समुदायहरूलाई सूचना गर्न सम्पर्क व्यक्तिहरूको नाम र फोन नम्बर सङ्कलन गर्ने ।	नेपाल रेडक्रस सोसाइटी, स्थानीय आपतकालीन कार्यसंचालन केन्द्रहरू	महत्वपूर्ण टेलिफोन सूचि तयार गरी वितरण गर्ने	सम्पन्न
३.	विभिन्न स्थानीय रेडियो स्टेशनको फोन नम्बर र सम्पर्क व्यक्तिहरूको नामावली सूचि तयार गर्ने र वितरण गर्ने ।	नेपाल रेडक्रस सोसाइटी, DEOC, जल तथा मौसम कार्यालय कोहलपुर	प्रत्यक्ष भेटघाट, टेलिफोन सम्पर्क	मनसून पूर्व
४.	जिल्ला प्रशासन कार्यालय, जिल्ला समन्वय समिति, सुरक्षा निकायहरू, रेडक्रस र रेडियोहरूले सूचना सम्पर्क व्यक्ति पहिचान गर्ने ।	सम्बन्धित निकाय	त्रिपद्मा कार्यरत संस्था तथा अन्य स्रोतहरू मार्फत	मनसून पूर्व
५.	प्रत्येक पालीकामा सूचना सम्पर्क व्यक्तिहरूलाई अभिमुखिकरण गर्ने र जलमापकहरूको फोन नम्बरहरू उपलब्ध गराउने ।	जिल्ला समन्वय समिति DEOC, जल तथा मौसम कार्यालय कोहलपुर	बैठक, कार्यशाला	मनसून पूर्व

६.	सञ्चारकर्मीहरूलाई <a href="http://www.hydrology.gov.np">www.hydrology.gov.np</a> बारे अभिमुखिकरण गर्ने ।	जिल्ला प्रशासन कार्यालय DEOC, जल तथा मौसम कार्यालय कोहलपुर रेडक्रस	बैठक, कार्यशाला	मनसुन पूर्व
----	--	--	-----------------	-------------

११: बाढी तथा डुवान पूर्वतयारी कार्यतालीका आर्थिक बर्ष : २०७९/२०८०)

कार्य/काम	बैशाख				जेष्ठ				आषाढ				श्रावण				भाद्र				असोज				कार्तिक				मुख्य जिम्मेवारी	सहायक जिम्मेवारी	कैफियत
	१	२	३	४	१	२	३	४	१	२	३	४	१	२	३	४	१	२	३	४	१	२	३	४	१	२	३	४			
बाढी पुर्ब गरीने काम निर्धारण																													DDMC	DLSA	
<u>बाढी पुर्ब तयारी पहिलो बैठक :</u> जोखिम क्षेत्र पहिचान गर्ने र सुचना संकलनका लागि आग्रह गर्ने																													DEOC	DLSA	
पूर्वानुमानमा आधारित पूर्वतयारी का लागि प्रभावितहरुको सुचि तयार पार्ने																													DEOC	SDF,NRCS WFP	
बाढीबाट जोखिमपूर्ण गापा, उमनपा,नपा वडा, टोल, समुदाय पहिचान गर्ने																													DEOC/ DDMC	DLSA	

कार्य/काम	बैषाख				जेष्ठ				आषाढ				श्रावण				भाद्र				असोज				कार्तिक				मुख्य जिम्मेवारी	सहायक जिम्मेवारी	कैफियत
	१	२	३	४	१	२	३	४	१	२	३	४	१	२	३	४	१	२	३	४	१	२	३	४	१	२	३	४			
आश्रय क्षेत्रका लागी विद्यालय, गापा तथा वार्ड कार्यालय भवन, स्वास्थ्य चौकी, गोदाम, मन्दिर आदी पहिचान गर्ने																													DUDBC/ NRCS	DLSA Local level	
खानेपानी व्यवस्था तथा ढल निकास पहिचान गर्ने																													DWASH CC	DLSA	
खानेपानी तथा ढलनिकासको सरसफाई र मर्मत सम्भार गर्ने																													DWASH CC	DLSA	
बाढीको जोखिम तथा त्यसबाट उत्पन्न हुनसक्ने समस्या समाधानका लागी सार्वजनिक सुचाना प्रवाह गर्ने																													DDMC	FNJ	
आकस्मिक कोषको प्रर्याप्तता समिक्षा गरी व्यवस्थापन गर्ने																													DDMC	सबै स्थानिय तह	
आकस्मिक उद्धार सामग्री भण्डारण र सोको समिक्षा																													Security Forces	DDMC	

कार्य/काम	बैशाख				जेष्ठ				आषाढ				श्रावण				भाद्र				असोज				कार्तिक				मुख्य जिम्मेवारी	सहायक जिम्मेवारी	कैफियत
	१	२	३	४	१	२	३	४	१	२	३	४	१	२	३	४	१	२	३	४	१	२	३	४	१	२	३	४			
बन्दोबस्ती व्यवस्थापन सम्बन्धि(सवारी साधन, गोदाम आदी) समिक्षा र उपलब्धताको सुनिश्चितता																													Local level	DDMC	
आकस्मिक जगेडा औषधी र स्वास्थ्य सामाग्री भण्डारण र उपलब्धताको समिक्षा																													DPHO	Co –lead	
सम्भावित जोखिमपूर्ण गापा तथा टोलसम्म पुग्ने सडक वा बाटो पहिचान																													District Road Office	DDC	
<b>दोश्रो बैठक:</b> पुर्वतयारी गतिविधि तथा पहिलो बैठकमा दिईएको सुचनाका आधारमा संकलित तथ्यांक र प्रतिवेदन समिक्षा																													DDMC	DLSA	

कार्य/काम	बैशाख				जेष्ठ				आषाढ				श्रावण				भाद्र				असोज				कार्तिक				मुख्य जिम्बेवारी	सहायक जिम्बेवारी	कैफियत
	१	२	३	४	१	२	३	४	१	२	३	४	१	२	३	४	१	२	३	४	१	२	३	४	१	२	३	४			
तेश्रो बैठक : पुर्व गृहकार्य अनुरूपको अन्तिम प्रतिवेदन प्रस्तुती र छलफल																													DDMC	DLSA	
निकायगत भूमिकाको निर्धारण																													DDMC	DLSA	
स्पष्ट जिम्बेवारीको निर्धारण																													DDMC	DLSA	
प्रतिवेदन तयारी तथा सम्बन्धित सरोकारवालाहरुलाई बितरण																													DDMC	DEOC	
गृह मन्त्रालयमा पुर्वतयारी प्रतिवेदन पठाउने र आ- आफ्ना निकायमा प्रतिवेदन पठाउने																													DDMC/ DEOC	DLSA	
बाढी प्रतिकार्यको प्रभाव तथा पुनरावलोकन																													DDMC/ DEOC	DLSA	

१२: बाँके जिल्लाको विपद् जोखिम विश्लेषण:

क्र.स.	नपा र गापा	साविकको क्षेत्र	सम्भावित विपद्को प्रकार						जम्मा	संकटासन्नताको स्तर
			बाढी	आगलागी	महामारी	शीतलहर	हुरीवतास	भूकम्प		

१	नेपालगंज उपमहानगरपालिका	नेपालगंज नगरपालिका साविक १७ वडाहरु र थप कारकाँदौ, मनिकापुर, बसुदेवपुर, परसपुर, जैसपुर भवानीयापुर, पिप्रहवा, पुरैना, परैनी र हिरमिनियाको वार्ड नं. ७	५	१	४	१	१	३	१५	उच्च
२	कोहलपुर नगरपालिका	कोहलपुर, रभेना, नौवस्ता, शम्सेरगंज	४	१	१	१	२	३	१२	उच्च
३	डुडुवा गाउँपालिका	बनकट्टी	५	२	१	१	२	१	१२	उच्च
		बेतहनी	५	३	३	१	२	१	१५	उच्च
		होलिया	५	४	३	१	२	१	१६	उच्च
		हिरमिनियां, १,२,३,४,५,६,८ र ९	३	२	१	१	१	१	९	मध्यम
		कम्दी	५	२	१	१	२	१	१२	उच्च
४	राप्ती सोनारी गाउँपालिका	कचनापुर	५	१	१	१	३	१	१२	उच्च
		फत्तेपुर	५	२	२	१	१	१	१२	उच्च
		बिनौना	४	१	२	१	३	१	१२	उच्च
		बैजापुर	४	१	२	१	२	१	११	मध्यम
		महादेवपुरी	४	१	१	१	२	१	१०	मध्यम
		खासकुश्मा	२	१	१	१	१	१	७	न्यून
५	नरैनापुर गाउँपालिका	गंगापुर	५	४	३	१	१	१	१५	उच्च
		मटेहिया	४	३	२	१	१	१	१२	उच्च
		नरैनापुर	२	४	१	१	२	१	११	मध्यम
		कटकडियां	१	४	१	१	२	१	१०	मध्यम
		कालाफाटा	१	४	१	१	१	१	९	मध्यम
		लक्ष्मणपुर	१	४	१	१	१	१	९	न्यून
६	खजुरा गाउँपालिका	बागेश्वरी	४	१	१	१	२	१	१०	मध्यम
		सोनपुर	४	१	२	१	१	१	१०	मध्यम
		सितापुर	४	१	१	१	१	१	९	मध्यम
		उठरापुर	५	१	३	१	१	१	१२	उच्च
		राधापुर	१	१	१	१	१	१	६	न्यून
		रनियांपुर	३	१	१	१	१	१	८	न्यून
७	बैजनाथ गाउँपालिका	टिटिहिरिया	४	१	१	१	१	१	९	मध्यम
		चिसापानी	२	१	१	१	३	१	९	मध्यम
		नौवस्ता	४	१	१	१	२	१	१०	मध्यम
		बनकटवा	५	१	१	१	३	१	१२	उच्च

८	जानकी गाउँपालिका	खजुराखुर्द	२	१	१	१	२	१	८	न्यून
		साइगाँउ	२	१	१	१	१	१	७	न्यून
		बेलहरी	२	२	१	१	१	१	८	न्यून
		गनापुर	२	१	१	१	१	१	७	न्यून
		बेलभार	१	१	१	१	२	१	७	न्यून
		इन्द्रपुर	१	१	१	१	२	१	७	न्यून

१३: बाढी तथा डुवान विपद् प्रतिकार्य योजना (१ देखि ७ दिन)

समायावधि	प्रतिकार्यका लागि गतिविधिहरु	जिम्बेवारी	न्यून प्रभाव	मध्यम प्रभाव	उच्च प्रभाव
० देखि १ दिनसम्म	आपतकालीन सूचना तथा तथ्याङ्क संकलन	DEOC, LEOC		✓	✓
	DDMC & LDMC आकस्मिक बैठक	प्रमुख जिल्ला अधिकारी एवम, स्थानिय प्रमुख		✓	✓
	LEOC/DEOC Activation DDMC	गा.पा./ना.पा. जिल्ला विपद् व्यवस्थापन समिति	✓	✓	✓
	तथ्याङ्क फारम/उद्धार मानव श्रोत परिचालन, द्रुत प्रारम्भीक लेखाजोखा	Security, LEOC, CBOs, community, NRCS, NGOs	✓	✓	✓
	आपतकालीन सूचना तथा तथ्याङ्क विश्लेषण	DDMC, DEOC, LEOC		✓	✓
	सुरक्षित स्वास्थ्य प्रेषण गर्ने	स्थानीय तह, स्वास्थ्य चौकी	✓	✓	✓
	DEOC/ LEOC Activation, Reporting	जिल्ला प्रशासन कार्यालय, गा.पा./ना.पा.	✓	✓	✓
	सम्बन्धित निकायहरुलाई दैनिक जाहेरी	DEOC		✓	✓
दोश्रो दिन	नियमित सूचना अद्यावधिक	DEOC, LEOC	✓	✓	✓
	तथ्यांक संकलन/विश्लेषण	स्थानिय तह/सुरक्षा निकाय LEOC		✓	✓
	उद्धार/सुरक्षा	स्थानिय तह/सुरक्षा निकाय		✓	✓
	अस्थायी आश्रय स्थलको व्यवस्थापन	स्थानिय तह, शहरी विकास तथा भवन कार्यालय सँघिय आयोजना कार्यान्वयन निकाय कार्यालय		✓	✓
	राहत वितरण, Food and Non Food items	LDMC/DDMC		✓	✓
	बिरामी तथा घाइतेहरुको उपचारको व्यवस्था	जिल्ला स्वास्थ्य कार्यालय र स्वास्थ्य क्लस्टर		✓	✓
	राहत संकलन आहवान	LDMC/DDMC			✓

	राहत वितरण	LDMC/DDMC one door system			✓
	Reporting to DEOC	LEOC	✓	✓	
	सम्बन्धित निकायहरूलाई दैनिक जाहेरी	DEOC		✓	✓
तेस्रो दिन	कार्य प्रगती समिक्षा तथा ACT माग	DDMC		✓	✓
	विस्तृत घरधुरी सर्वेक्षण र क्षतिको आकलन	स्थानीय तह, नेपाल प्रहरी र नेरेसो उपशाखा		✓	✓
	क्षेत्रगत अगुवाहरू र सरोकारवाला निकायसंग सर्म्पर्क समन्वय	स्थानीय तह, जिल्ला विपद् व्यवस्थापन समिति		✓	✓
	नामावली पेशगरी क्षतिको विवरण सम्बन्धित निकायमा पठाउने	जिल्ला विपद् व्यवस्थापन समिति		✓	✓
	सम्बन्धित निकायहरूलाई दैनिक जाहेरी	DEOC		✓	✓
चौथो दिन	आवश्यक राहत सामग्री व्यवस्था मिलाउने	स्थानीय सरोकारवाला निकाय,		✓	✓
	सुरक्षित स्थानको पहिचान गरि राहत सामग्री वितरण गर्ने	दातृ निकाय, जिल्ला विपद् व्यवस्थापन समिति, स्थानीय तह		✓	✓
	स्वास्थ्य तथा वासका गतिविधिहरू संचालन	स्वास्थ्य र वास कलस्टर		✓	✓
	पशु चौपायाको शव व्यवस्थापन तथा अन्य फोहर व्यवस्थापन गर्ने	DDMC and LDMC, स्थानिय सरकार		✓	✓
	सम्बन्धित निकायहरूलाई दैनिक जाहेरी	DEOC		✓	✓
पाँचौ दिन	विस्तृत घरधुरी सर्वेक्षण अद्यावधिक	स्थानीय तह, नेपाल प्रहरी र नेरेसो उपशाखा	✓	✓	✓
	विषयगत क्षेत्रगत अगुवा निकायहरूको बैठक	जिल्ला विपद् व्यवस्थापन समिति		✓	✓
	आपतकालीन राहत वितरण	सम्बन्धित कलस्टरहरू		✓	✓
	सम्बन्धित निकायहरूलाई दैनिक जाहेरी	DEOC		✓	✓
छैठौ दिन	विस्तृत घरधुरी सर्वेक्षणको आधारमा खाद्यान्न तथा गैह्रखाद्य सामग्रीहरू व्यवस्थापन र वितरण	जिल्ला विपद् व्यवस्थापन समिति, स्थानीय विपद् व्यवस्थापन समिति		✓	✓
	अस्थायी आवास व्यवस्थानको अद्यावधिक	DDMC, स्थानीय तह, गैसस, रेडक्रस, सुरक्षा निकाय			✓
	सार्वजनिक संरचना क्षतिको लेखाजोखा तथा अस्थायी मर्मत	स्थानीय तह, गैसस, रेडक्रस, सुरक्षा निकाय, समुदाय			✓
	स्वास्थ्य शिविर	जिल्ला स्वास्थ्य कार्यालय तथा स्वास्थ्य सरोकारवाला			✓
	सरसफाई	स्थानीय तह, समुदाय, स्थानीय क्लब, गैसस, रेडक्रस,			

	सम्बन्धित निकायहरुलाई दैनिक जाहेरी	DEOC/LEOC		✓	✓
सातौं दिन	DDMC तथा विषयगत निकायहरुको बैठक				
	खाद्य सामग्री (चामल, दाल, नुन, तेल आदि) वितरण	DDMC, LDMC को समन्वयमा खाद्यान्न तथा जिविकोपार्जन कलस्टर र विश्वखाद्य कार्यक्रम		✓	✓
	खानेपानी तथा सरसफाइ	जिल्ला विपद व्यवस्थापन समिति र स्थानिय विपद व्यवस्थापन समितिको समन्वयमा वास कलस्टर र सहयोगी संस्थाहरु	✓	✓	✓
	आवास व्यवस्थापन	जिल्ला विपद व्यवस्थापन समिति र स्थानिय विपद व्यवस्थापन समितिको समन्वयमा सेन्टर कलस्टर र सहयोगी संस्थाहरु		✓	✓
	नगद राहत वितरण	DDMC, LDMC		✓	✓
	स्वास्थ्य शिविर संचालन	DDMC, LDMC को समन्वयमा स्वास्थ्य कलस्टर र सहयोगी संस्थाहरु	✓	✓	✓
	मौसम जोखिम आकलन तथा सूचना प्रेषण	DEOC, कर्णाली बेसिन कार्यालय, मेडिया	✓	✓	✓
	पुनःस्थापना तथा घर फर्क अभियान	DDMC, LDMC, प्रदेश नं.५ र संघिय कार्यालय		✓	✓
कार्यक्रम सम्पन्न प्रतिवेदन	कार्य गर्ने सम्बन्धित निकाय र DDMC & LDMC			✓	

१४ : तिन दिने बाढीपूर्वानुमानको कार्य संचालन विधि  
(क) ट्रिगर संयन्त्र

पूर्वानुमानकाश्रोतहरू	उच्च सम्भाव्यता	मध्यम सम्भाव्यता	न्युन सम्भाव्यता
जलतथामौसम विज्ञानविभाग र क्षेत्रीयएकीकृत बहुप्रकोप पूर्वसूचनाप्रणाली(RIMES)	३ दिनमा १८० मिलिमिटर भन्दाबढी वर्षा हुने	३ दिनमा ६०-१८० मिलिमिटर वर्षा हुने	३ दिनमा ६० मिलिमिटर भन्दाकम वर्षा हुने
विश्ववाढी सतर्कताप्रणाली (GloFAS) र जल तथा मौसम विज्ञान विभाग	३ दिनमाखतरा स्तर नाघ्ने सम्भाव्यता ७०% भन्दा बढी	३ दिनमाखतरा स्तर नाघ्ने सम्भाव्यता ५०-७०%	३ दिनमाखतरा स्तर नाघ्ने सम्भाव्यता ५०%भन्दाकम

(ख) भूमिका तथा उत्तरदायित्व तालिका

ट्रिगर लेभल	गर्नु पर्ने कार्यहरूको विवरण (के)	जिम्मेवार निकायहरू (को)
उच्च	उच्च, मध्यम र न्युन संभाव्यताको लागि साधारण पूर्व तयारी र १० दिने पूर्व तयारीका सम्पूर्ण गतिविधिहरू सबै सम्भाव्यता स्तरका लागि सम्बन्धित निकायहरूद्वारा सम्पन्नगरिएको सुनिश्चित गर्ने ।	जिल्ला विपद् व्यवस्थापन समिति, आपतकालीन कार्य सञ्चालन केन्द्र, जिल्ला समन्वय समिति, जिल्लाप्रशासनकार्यालय र स्थानीयतह (गाउँपालिका र नगरपालिकाहरू)
	<b>समन्वय, सूचनातथा संचार</b> <ul style="list-style-type: none"> <li>जल तथा मौसम विज्ञान विभागले जारी गरेको मौसम पूर्वानुमानबारे जिल्ला र स्थानीय स्तरका सम्पूर्ण सरोकारवालाहरू, क्लस्टर प्रमुखतथाउपप्रमुखलाई जानकारी गराउने ।</li> <li>जिल्लाविपद् व्यवस्थापन समिति बैठक बोलाउने हरेक क्लस्टरका लागि समन्वय बैठक गर्ने ।</li> <li>स्थानियविपद् व्यवस्थापन समितिको बैठक बस्ने ।</li> <li>समन्वयकारी रणनीतिकप्रतिकार्य योजनातयारीकानिम्तक्लस्टर बैठक बस्ने ।</li> <li>स्थानीयतहमाकार्यरत कर्मचारी, विषयगत समुहका सदस्य, सबैलाई विदामानवस्ननिर्देशनगर्ने ।</li> <li>निर्माणव्यवसायी, मेडिकलतथाप्रहरी प्रशासनसँगआवश्यक समन्वयगर्ने ।</li> <li>भएगरेकानिर्णयहरूको अनुगमनगर्ने ।</li> </ul>	जिल्ला आपतकालीनकार्य सञ्चालन केन्द्र, जिल्ला समन्वय समिति, स्थानीयतह गाउँपालिका र नगरपालिकाहरू नेपाल रेडक्रस सोसाइटी
	<b>खोज तथाउद्धार</b> <ul style="list-style-type: none"> <li>जिल्लाएवं स्थानीय स्तरमाखोज तथाउद्धार प्रतिकार्य प्रणाली स्थापना, कायम र प्रबन्धगर्ने ।</li> <li>कमान्डपोस्टको विकास गर्ने, असुरक्षित परिवारसम्मपुग्ने सम्पूर्ण मौजूदामार्गको पहिचानगर्ने ।</li> <li>सङ्घटासन्न समुदायको नजिकै तयारी अवस्थामा बसेका खोज तथाउद्धार टोली, उनीहरूकापहुँच र स्रोतसाधनअनुगमनगर्ने ।</li> <li>जिल्लाविपद् प्रतिकार्य टोलीको परिचालन, सम्भावितबाढीको खतरा भएको गाउँहरू, अस्थायीआश्रयस्थल र शिविरहरूमाचिकित्साटोली परिचालनगर्ने ।</li> </ul>	सुरक्षानिकायहरू, स्थानीय तह नेपाल रेडक्रस सोसाइटी
	<b>खाद्य सुरक्षा, कृषि र जीविकोपार्जन / अस्थायीआवास र गैर खाद्यपदार्थ</b> <ul style="list-style-type: none"> <li>आवश्यकदेखिएको खण्डमाअस्थायीशिविर र टेण्ट सुरक्षित स्थानमातयारी अवस्थामा राख्ने ।</li> <li>बाढीपीडितआश्रयस्थल र शिविरहरूमा १ देखि ३ दिनसम्मपुग्ने पर्याप्तझाँडाई फुड स्थान्तरित गर्ने (मानवीय र पशुपंक्षीहरूको लागी समेत)</li> <li>खाद्यपदार्थको अभावहुननदिनखाद्य सामग्री बेचबिखनगर्ने संस्था, उद्योग वाणिज्य संघलाई सजगगर्ने ।</li> <li>राहत सामग्रीहरू संभावितविपद् क्षेत्रमा नै पुर्याई सुरक्षित स्थानमाभण्डारणगरिराख्ने ।</li> </ul>	जिल्ला विपद् व्यवस्थापन समिति, स्थानीयतह (गाउँपालिका र नगरपालिकाहरू), नेपालखाद्य संस्थान, उद्योग वाणिज्य सङ्घ, सुरक्षानिकायहरू, नेपाल रेडक्रस सोसाइटी

	<ul style="list-style-type: none"> <li>जनशक्तिलाई तयारी अवस्थामा राख्ने ।</li> <li>अन्तर विषयगत समूहको समन्वय बैठक गर्ने ।</li> </ul>	
	<p><b>स्वास्थ्य र पोषण, शिक्षा, खानेपानी तथा सरसफाई</b></p> <ul style="list-style-type: none"> <li>सङ्घटासन्न समुदायलाई प्राथमिक उपचार किट, density किट र पानीनिर्मलीकरणघोल वितरण गर्ने ।</li> <li>घुम्तीक्लिनिकको स्थापना र परिचालनकालागि सम्पूर्ण आवश्यक प्रबन्धमिलाउने ।</li> <li>किटजन्य रोगबाट बाच्नको भुलवितरण कार्यक्रम ।</li> <li>पानीप्रदुषण जाचं सम्बन्धमा फिल्टर टेष्ट किट सहित तालिम प्राप्त प्राविधिकहरूको परिचालन ।</li> <li>बढीको उच्च जोखिम बारे स्वास्थ्यकर्मी RRT र C-RRT लाई जानकारी गराई वृद्ध, बालबालिका, गर्भवती र सुत्केरी आमा आदिको लागी सुरक्षित वासस्थान तथा खानबस्न व्यवस्था मिलाउने ।</li> <li>आवश्यक सामग्रीहरूलाई स्थानीय सेवा प्रदायक संस्था र वडा कार्यालयहरूमा पुर्याउने ।</li> </ul>	जिल्लाविपद् व्यवस्थापन समिति, स्थानीयविपद् व्यवस्थापन समिति, स्थानीयतह (खानेपानी तथा सरसफाई कार्यालय इकाई), नेपाल रेडक्रस सोसाइटी, गैर सरकारी संस्थाहरू
	<p><b>संरक्षण</b></p> <ul style="list-style-type: none"> <li>अति संकटापन्न क्षेत्रका वृद्धवृद्धा, अपाङ्गता भएका र खाँचोमा परेका मानिसहरूकालागि अन्यत्र सार्ने प्रक्रिया शुरु गर्ने ।</li> <li>अपाङ्गता भएका व्यक्ति, वृद्धवृद्धा, गर्भवती, सुत्केरी, स्तनपान गराइराखेका आमाहरू, बालबालिका, महिला आदि प्रति विशेष संरक्षण प्रदान गर्ने व्यवस्था मिलाउने ।</li> </ul>	स्थानीयविपद् व्यवस्थापन समिति, स्थानीयतह ( महिला तथा बालबालिका इकाई), नेपाली सेना, नेपाल प्रहरी र सशस्त्र प्रहरी बल, नेपाल रेडक्रस सोसाइटी, गैर सरकारी संस्थाहरू
<b>मध्यम</b>	<p><b>समन्वय, सूचना तथा संचार</b></p> <p>अनुगमन तथा मूल्याङ्कन टोली गठन गर्ने ।</p>	जिल्ला प्रशासन कार्यालय, जिल्ला समन्वय समिति, स्थानीयतह (गाउँपालिका र नगरपालिकाहरू) नेपाल रेडक्रस सोसाइटी
	<p><b>खाद्य सुरक्षा, कृषि र जीविकोपार्जन / अस्थायी आवास र गैर खाद्य पदार्थ</b></p> <ul style="list-style-type: none"> <li>खाद्य आपूर्ति भण्डारणको निम्ति पानी नछिर्ने भोला सामुदायिक विपद् व्यवस्थापन समितिलाई वितरण गर्ने ।</li> <li>नागरिकता प्रमाणपत्र, राहदानी, जग्गाधनीपुर्जा प्रमाणपत्र, सवारी चालक अनुमतिपत्र, शैक्षिक प्रमाणपत्र आदि जस्ता महत्वपूर्ण कागजातहरू राख्नको निम्ति पानी नछिर्ने थैली सामुदायिक विपद् व्यवस्थापन समितिलाई वितरण गर्ने ।</li> <li>रबरको पन्जा, रबरको बूट पानी नछिर्ने ज्याकेट, लाइफ ज्याकेट आदिलगायत उद्धार सामग्री सामुदायिक विपद् व्यवस्थापन समितिलाई वितरण गर्ने ।</li> <li>महत्वपूर्ण कागजातहरूलाई पानी नछिर्ने थैलीमा राख्न र खाद्य पदार्थ लगायत अन्य वस्तुहरू पानी नछिर्ने भोलामा राख्न सहजीकरण गर्ने ।</li> <li>घरपालुवा पशुहरूलाई पहिचान गरिएका सुरक्षित स्थानमा अस्थायी रूपमा सार्ने ।</li> </ul>	जिल्लाविपद् व्यवस्थापन समिति, स्थानीयतह (गाउँपालिका र नगरपालिकाहरू), नेपाल खाद्य संस्थान, उद्योग वाणिज्य सङ्घ, सुरक्षानिकायहरू, नेपाल रेडक्रस सोसाइटी
	<p><b>स्वास्थ्य र पोषण, शिक्षा, खानेपानी र सरसफाई</b></p> <ul style="list-style-type: none"> <li>पोषण आहार प्याकेट वितरणको व्यवस्था मिलाउने</li> <li>सङ्घटासन्न समुदायलाई प्राथमिक उपचार किट र पानीनिर्मलीकरणघोल वितरण गर्ने ।</li> <li>गर्भवती, सुत्केरी महिला तथा नर्सिङ्ग आमाहरूलाई स्वास्थ्य किट वितरण गर्ने ।</li> </ul>	जिल्लाविपद् व्यवस्थापन समिति, स्थानीयविपद् व्यवस्थापन समिति, स्थानीयतह (खानेपानी तथा सरसफाई कार्यालय शाखा), नेपाल रेडक्रस सोसाइटी, गैर सरकारी संस्थाहरू

पूर्वानुमान सूचनाको लागि टोल फ्रि सम्पर्क नम्बर : ११५५

## १५ क्षमता

### १५.१: स्थानीय तहहरुको विपद् जोखिम न्यूनिकरणका लागि नीतिगत व्यवस्थापनको अवस्था :

क्र. स.	क्रियाकलाप	विपद् पूर्वतयारी र प्रतिकार्य योजना बनेको/ नबनेको	योजना बनेको/ अद्यावधिक भएको मिति	मनसुन पूर्वतयारी र प्रतिकार्य योजना बनेको/ नबनेको	आपतकालीन कार्य सञ्चालन केन्द्र स्थापना भएको/ नभएको	केन्द्र स्थापना भएको मिति	कोषमा २०७८ वैशाख मसान्त सम्म मौज्जात ररकम
१	नेपालगञ्ज उमनपा	बनेको	२०७८	नबनेको	भएको	२०७७ चैत्र २०	१६६९८६५
२	कोहलपुर नपा	नबनेको		नबनेको	नभएको		१००००००
३	वैजनाथ गापा	बनेको	२०७५	नबनेको	नभएको		२१२९०९७६
४	खजुरा गापा	नबनेको		नबनेको	नभएको		५९९४०९४
५	जानकी गापा	नबनेको		नबनेको	नभएको		६०००००
६	डुडुवा गापा	नबनेको		नबनेको	भएको	२०७७ पौष २९	२०००००
७	राप्तीसोनारी गापा	बनेको	२०७६	नबनेको	भएको	२०७७ चैत्र २३	३७३२६०७
८	नरैनापुर गापा	बनेको	२०७८	नबनेको	भएको	२०७७ पौष ९	२७९४०९

### १५.२: मानविय सहायता स्थल

गृह मन्त्रालय र विश्व खाद्य कार्यक्रमको सहयोगमा नेपालगञ्ज विमानस्थलमा निर्माण भएको मानविय सहायता कक्ष छ । जहाँ विपद् उद्धार सामग्रीहरु र गोदाम व्यवस्थापन गरिएको छ । मानविय सहायता कक्षमा गृह मन्त्रालय, CARE Nepal, ActionAid Nepal लगायतका सघसस्थाले राहत सामग्री भण्डारण गरेर राखिएको छ । सामग्री विवरण तपशिल अनुसार रहेका छन् ।

SN	Description	Unit	Remarks
1	Gourmet (Family Tent)	275 Pcs	HAS Nepalgunj
2	DDMC Stories centre (Trampoline)	500 Pcs	HAS Nepalgunj
3	Action-Aid Nepal (HH Kitchen Utensils)	135 Pcs	HAS Nepalgunj
4	Action-Aid Nepal (Basic Shelter Kit)	400 Pcs	HAS Nepalgunj
5	Action-Aid Nepal (Dignity Kits)	70 Pcs	HAS Nepalgunj

### १५.३: अन्य भण्डारण कक्ष

क्र.स	भण्डारण कक्ष रहेको निकाय	स्थान	भण्डारण क्षमता	हाल भएको सामग्री विवरण/अवस्था	कैफियत
१	गृह मन्त्रालय/विश्व खाद्य कार्यक्रम	नेपालगञ्ज विमानस्थल	५००० मे.ट	राहत सामग्री	
२	नेपाल रेडक्रस सोसाइटी जिल्ला शाखा बाँके	नेपालगञ्ज बाँके वगिया	४०० सेट	१०० सेट	गैह्र खाद्य सामग्री
३	विश्व खाद्य कार्यक्रम	कपास विकास समिति खजुरा			खाद्यान्न मौजात
४	नेपाल खाद्य संस्थान नेपालगञ्ज	कारकादो १८	४०० मे.ट.	३५० मे.ट.	खाद्यान्न मौजात
५	साल्ट ट्रेनिड बाँके	नेग १० बाँके	५ लाख मे.ट.	३०००० हजार मे.ट	नुन मौजात
५	नेपाल रेडक्रस सोसाइटी उपशाखा गंगापुर	नरैनापुर ६ गंगापुर	२०० सेट	१०० सेट	गैह्र खाद्य सामग्री
७	नेपाल रेडक्रस सोसाइटी क्षेत्रिय गोदाम घर कारकादो	नेपालगञ्ज १८ कारकादो	३००० सेट		गैह्र खाद्य सामग्री

१५.४: जिल्लामा रहेका हेलीप्याड विवरण:

क्र स	स्थानिय तहको नाम	वडा नं	टोल र वस्तीको नाम	अवस्थिति (अक्षास देशान्तर)
१	नेपालगंज उपमहानगरपालिका	१०	चारवाहिनी	N280304,E81370९
		२०	नेपालगंज विमानस्थल	N280611, E813953
२	कोहलपुर नगरपालिका	११	दश विगाहा	N281151, E814117
३	नरैनापुर गाउँपालिका	१	कटकुईयाँ	N275212, E814148
		४	नरैनापुर	N275346, E818103
		५	नयाँ वस्ती मटैया	N275631,E814725
		६	गंगापुर	N280149, E814544
		१	सुइया	N275212 ,E815507
४	राप्तिसोनारी गाउँपालिका	३	अगैया	N280139, E815538
		४	सिक्टा	N280240, E815718
		४	बैजापुर	N280150,E814545
		५	टिकुलीपुर	N280631,E81814739
		७	फत्तेपुर	N280631,E81814739
५	जानकी गाँउपालिका	१	शाईगाँउ	N280403,E813510
६	खजुरा गाउँपालिका		सितापुर	N280851,E813059
७	बैजनाथ गाँउपालिका	५	बनकटुवा	N281645,E813941
८	डुडुवा गाउँपालिका	१	होलिया	N275909,E814233
		३	मदनापुर	N280444,E814148
		४	कम्दी	N280414,E814220

१५.५. जिल्लामा रहेका रवडवोटहरुको विवरण

क्रस	रवरवोट रहेको स्थान	निकायको नाम	सख्या	क्षमता
१	नरैनापुर गाउँपालिका	गाँउपालिकाको कार्यालय	१	१२ जना
२	राप्तिसोनारी गाउँ पालिका	गाँउपालिकाको कार्यालय	३	३६ जना
३	डुडुवा गाँउपालिका	गाँउपालिकाको कार्यालय	१	१२ जना
४	DEOC	DDMC बाके	१	१२ जना
५	ब्रजदल गण इमामनगर व्यारेक राभ्ता	भैरव प्रसाद गण इमामनगर व्यारेक राभ्ता	२	२४ जना
६	श प्र वल ३० नं. गण	श प्र वल ३० न गण	४	४८ जना

१५.६ बाढी पीडित उद्धारमा परिचालीत हुने जनशक्तिको विवरण :

सि.नं.	संस्था	तालिम प्राप्त जनशक्ति	परिचालित हुन सक्ने जनशक्ति	सम्पर्क फोन नम्बर
१	नेपाली सेना	२००	१००० जना	०८१-५६५०५८, ०८१-५६५३००
२	नेपाल प्रहरी	२५	७०० जना	१००, ०८१-५२०२११
३	सशस्त्र प्रहरी	५०	८०० जना	०८१ -५२७२७१, ०८१ -५२७२७०
४	नेपाल रेडक्रस सोसाइटी,	५००	२५० जना	०८१ -५२०१०४, ५२१२५६
५	स्थानिय सघस्था (बेस, विगुप, बाँके यूनेस्को क्लब, आइएनएफ आदि)	२००	१०० जना	

**१५.७ जिल्लामा आपत्कालिन ज्यापिड रेस्पोन्स टिमको बिबरण :**

S.N.	Name	Post	Mobile No.	Remarks
1	Dhir Jung Shah	Chief of Health Office	9858060158	
2	Dr. Madan Ratna	MO	9841518856	
3	Naresh Babu Shrestha	PHO	9858051414	
4	Bishnu Shrestha	PHNI	9848049333	
5	Devendra Gurung	EPIO	9847027989	
6	Keshav Gyawali	La.Tech	9848045501	
7	Bhanu Jyoti Oli	H.A.	9847843137	

**१५.८ जिल्ला आपतकालीन कार्यसञ्चालन केन्द्र**

बाँके जिल्लामा रहेको जिल्ला आपतकालीन कार्यसञ्चालन केन्द्र सक्रिय अवस्थामा रहेको छ । यहाँ छुट्टै ३ कोठामा दैनिक रुपमा विपद्का घटनाहरुको विवरण संकलन गर्ने, सम्प्रेषण गर्ने कार्य हुने गरेको छ । यस केन्द्रबाट विपद् व्यवस्थापनका लागि आवश्यक सबै सुचना अद्यावधिक गर्ने कार्य हुने गरेको छ । जिल्ला स्थित विषयगत कार्यालय तथा मानवीय सेवमा कार्यरत सबै संघसंस्थासँग समन्वय हुने गर्छ । स्थानीय तहहरूसँग समन्वय गर्ने, प्राविधिक सहयोग दिने कार्य समेत हुने गरेको छ । केन्द्रमा विगत ६ वर्ष भन्दा पहिले देखि नेपाल रेडक्रस सोसाइटीबाट अधिकृत स्तरको कर्मचारी व्यवस्थापन समेत भएको छ । हाल स्थानिय पालिकाको सहयोगमा अधिकृत १ जना, नेपाल प्रहरीबाट २ जना, शसस्त्र प्रहरीबाट २ जना गरी ५ जना कर्मचारी कार्यरत रहेका छन् । जिल्ला प्रशासन कार्यालयबाट केन्द्रमा फोकल पर्सनका रुपमा १ जना प्रशासकीय अधिकृत समेत रहनुभएको छ ।

**१५.९ बाँके जिल्ला स्थित संकटासन्न अवस्थामा रहेका स्थानहरुको लागि छानिएका सुरक्षित स्थान**

क्र. सं.	ठेगाना	साविक गाविस	बाढी प्रभावित वस्तीको नाम	डुवान पीडितहरुलाई तत्काल राख्न सक्ने खुल्ला सुरक्षित स्थान
१	राप्तीसोनारी १	कुसुम	सिक्टा, जरुवा, बैरीया, ओजखोला, चप्परगौडी, तितेनघारी	भानु प्रावि, नजीकको अग्लो सा.वन, कुसुमेश्वर मावि, वडा कार्यालय भवन र उपशाखा भवन,
२	राप्तीसोनारी २	क्चनापुर	हरिहरपुर, औरुवाह, टिक्लीपुर, शम्भोरगञ्ज, बेलवास, राजपुर तल्लो बस्ति, गुरुवाखोला	सावन भवन, दुर्गामावि वा अग्लो स्थान, नेरा आधारभूत विद्यालय राजपुर, वडा कार्यालय
३	राप्तीसोनारी ३	बैजापुर	शाहीपुर, नवलपुर, बैशा, गर्लाबाज, सिनाबाज र जंगपुर	खैरहनी र साईपुरमा भएको २ कोठे २ वटा सुरक्षित आश्रय भवन, गणेश प्रावि जंगपुर
४	राप्तीसोनारी ४	बैजापुर	लालपुर, धामपुर र भगवानपुर परसरामपुर, माहुटोलको उतर बाटोको वस्ती	सुरक्षित आश्रय भवन, परसरामपुर, आश्रय, इलाका प्रहरी कार्यालय, आधारभूत विद्यालय धामपुर
५	राप्तीसोनारी ५	बिनौना	ललही, आलीनगर, गौंधोई, रिहारडाँडा, बिनौनागाँउ	ललही सुरक्षित आश्रय भवन, आधारभूत निमावी आलीनगर र चिलरीया आवासिय माध्यामिक विद्यालय
६	राप्तीसोनारी ६	फत्तेपुर	खल्लाटेपरी, गोडिनपुरवा, ढलैया, महिमानपुर, लक्ष्मीराजपुर, सिधनवा, गुलरी	सिद्धेश्वर उ.मा.वि.भवन, सरस्वती आधारभूत मावि पनेरिया, गुलरीको अग्लो खुलाचौर
७	राप्तीसोनारी ७	फत्तेपुर	खल्ला भुगडिया, बसन्तापुर, भवानियापुर, पहाडीपुर, देउपुरा, पिप्रहवा, गोदवाभर्था, सोनपुर, मैलोहरनिया, कोरी सर्यापुर, लालपुर, ननकौपुर, सराको केही भाग, सिसमघारी	हुलाकी राजमार्ग, सोदेखि उत्तरको खुला स्थान, बालशान्ती आधारभूत विद्यालय, नि.मा.वि. भवन-सर्ती, सुरक्षित स्थल नन्कौपुर पोखरामाथा मन्दिर प्रागण,
८	राप्तीसोनारी ८	महादेपुरी	बालापुर,पेरानी (खल्लागाउँ),ओबरीको बनखेत र जिरोबजार पछाडी र रोडसंगैको वस्ती	शिव शक्ती मावि पेरानी, विभिन्न ८ स्थानमा रहेका सामुदायिक बन भवन
९	राप्तीसोनारी ९	महादेपुरी	ढकेरी, महादेवा, ढकेरी बस्ति	विद्यालय र सामुदायिक बन भवन
१०	ने.ग २०	मनिकापुर	मदनापुर	आदर्श उच्च माध्यामिक विद्यालय, राँफा
११	खजुरा ५ र ६	उढरापुर	गिजरा, पुरैना, दशविघा, आठविघा, बाह्रविगा, शान्तिनगर, सल्यानीटोल ।	जनसेवा मावि, जनकल्याण मावि, गुलरिया नेपालगंज सडक

१२	खजुरा २	सितापुर	नयागुरासपुर, सताउसधुरी, गौघाट मानकिनार, बर्मेलीटोल	योगिनी मावि, नेराप्रावी गुंरासपुर, रेडक्रस उपशाखा भवन, हेल्थपोष्ट
१३	डुडुवा १	होलिया	पिप्रहवा, कृषिचौफेरी, छोटकीचौफेरी पाभा, खडैचा, टेपरी	जनता मावि पिप्रहवा, नेराप्रावि कृषिचौफेरी र हजरत सामुदायिक बन
१४	डुडुवा २	बेतहनी	सन्तलिया, अमृतपूर्वा, भेलोरपूर्वा, दासपूर्वा, खालेपूर्वा, बाबागाउँ, कैरातीपूर्वा, कोहली	पक्की घरको छत र पशुपति मावि, नौरीगौठी,
१५	डुडुवा ३	बनकट्टी	रमपूर्वा, कटैहिया, हलकारापूर्वा, लोधपूर्वा र राजापूर्वा	वडा नं.३ कार्यालय, मावि बनकट्टी,
१६	डुडुवा ४	कम्दी	खालेमसाहा र लालापूर्वा	वडा नं.४ कार्यालय, निमावि साहपूर्वा,
१७	डुडुवा ५	कम्दी	खजुरा गौडि, लडियाघाट, सिधनिया तल्लो वस्ती, लिबाङ्गीटोल र सिवराजपुर	शहिद मावि कम्दी, स्वास्थ्य चौकी छग्रहवा
१८	नरैनापुर १	कटकडुइया	बानीयागाउँ र महतनिया	भारतद्वारा निर्माण गरिएको पक्की बाटो, पक्कीघरको छत
१९	नरैनापुर ४	नरैनापुर	नरैनापुरटोल, घोरदौरिया	भारतद्वारा निर्माण गरिएको पक्की बाटो, पक्कीघरको छत
२०	नरैनापुर ५	मटेहिया	मटेहिया गाउँको केही घर, भगवानपुर र निवाजीगाउँ	२४ बिगाहा, स्वास्थ्य चौकी, वडा कार्यालय, जयकिसान मावि,
२१	नरैनापुर ६	गंगापुर	सोनवर्षा, कुदरबेटवा, गंगापुर, भोजपुर	२४ बिगाहा, आधारभूत विद्यालय जमुनी, हुलाकी राजमार्ग
२२	कोहलपुर १०		कालिकानगर	ज्ञानज्योति बयिया मावि, कालिकानगर
२३	कोहलपुर ११		मुक्तकमैयाटोल,	सहिद स्मृति भवन
२४	कोहलपुर १२		चप्परगौठी	ज्ञान ज्योति मावि चप्परगौठी
२५	कोहलपुर १४		बजारटोल	त्रिभुवन उमावि
२६	वैजनाथ २		मकैबारी, जबदहवा,	सुर्योदय मावि चिसापानी,
२७	वैजनाथ ३		रामपुर, कलरामपुर	सरस्वति आधारभूत मा.वि., बैरहवा
२८	वैजनाथ ४		बानियाभार	नेरा मावि नौलापुर, डिपि मावि बानियाभार, समावेशी मावि तिलकपुर
२९	वैजनाथ ५		थमनिया, गुरुवागाउँ	सुन्दर आधारभूत विद्यालय, थमुनीया, सिंहभवानी आधारभूत विद्यालय, बनकटवा, प्रभात मावि जी गाउँ, रामपुर खेल मैदान
३०	वैजनाथ ६		गरही, सम्फनाबजार,	नेरामावि ओरीलालपुर, न्यूहरीयाली समुदायको खेलमैदान
३१	वैजनाथ ७		पलौतीपुर, पर्शुरामपुर	सुर्यज्योति मावि र नेरा मावि
३२	वैजनाथ ८		गुरुदयालपुर, चादनीचौक, थपूवा, भिगौरा	नेरा मावि, बर्गदी, दुर्गा आवि, भगवति मावि
३३	जानकी १		साङ्गाउँ, शिवपुरी, पचपोखरा, बढैया	??

### १६ बाढी विपद् प्रतिकार्य तालिका

समायावधि	प्रतिकार्यका लागि गतिविधिहरु	जिम्मेवारी	न्युन प्रभाव	मध्यम प्रभाव	उच्च प्रभाव
० देखि १ दिनसम्म	आपतकालीन सूचना तथा तथ्याङ्क संकलन	DEOC, LEOC		✓	✓
	DDMC & LDMC आकस्मिक बैठक	प्रमुख जिल्ला अधिकारी एवं, स्थानीय प्रमुख		✓	✓
	LEOC/DEOC Activation DDMC	गा.पा./ना.पा. जिल्ला विपद् व्यवस्थापन समिति	✓	✓	✓
	तथ्याङ्क फारम/उद्धार मानव श्रोत परिचालन,	Security, LEOC, CBOs,	✓	✓	✓

	द्रुत प्रारम्भीक लेखाजोखा	community, NRCS, NGOs			
	आपतकालीन सूचना तथा तथ्यांक विश्लेषण	DDMC, DEOC, LEOC		✓	✓
	सुरक्षित स्वास्थ्य प्रेषण गर्ने	स्थानीय तह, स्वास्थ्य चौकी	✓	✓	✓
	DEOC/ LEOC Activation, Reporting	जिल्ला प्रशासन कार्यालय, गा.पा./ना.पा.	✓	✓	✓
	सम्बन्धित निकायहरूलाई दैनिक जाहेरी	DEOC		✓	✓
दोश्रो दिन	नियमित सूचना अद्यावधिक	DEOC, LEOC	✓	✓	✓
	तथ्यांक संकलन/विश्लेषण	LEOC		✓	✓
	उद्धार/सुरक्षा	स्थानीय तह/सुरक्षा निकाय		✓	✓
	अस्थायी आश्रय स्थलको व्यवस्थापन	स्थानीय तह, शहरी विकास तथा भवन कार्यालय सँघिय आयोजना कार्यान्वयन निकाय कार्यालय		✓	✓
	राहत वितरण, Food and Non Food items	LDMC/DDMC		✓	✓
	विरामी तथा घाइतेहरूको उपचारको व्यवस्था	जिल्ला स्वास्थ्य कार्यालय र स्वास्थ्य कल्स्टर		✓	✓
	राहत संकलन आहवान	LDMC/DDMC			✓
	राहत वितरण	LDMC/DDMC one door system			✓
	Reporting to DEOC	LEOC	✓	✓	
	सम्बन्धित निकायहरूलाई दैनिक जाहेरी	DEOC		✓	✓
तेश्रो दिन	कार्य प्रगती समिक्षा तथा ACT माग	DDMC		✓	✓
	विस्तृत घरधुरी सर्वेक्षण र क्षतिको आकलन	स्थानीय तह, नेपाल प्रहरी र नेरेसो उपशाखा		✓	✓
	क्षेत्रगत अगुवाहरु र सरोकारवाला निकायसंग सर्पक समन्वय	स्थानीय तह, जिल्ला विपद् व्यवस्थापन समिति		✓	✓
	नामावली पेशगरी क्षतिको विवरण सम्बन्धित निकायमा पठाउने	जिल्ला विपद् व्यवस्थापन समिति		✓	✓
	सम्बन्धित निकायहरूलाई दैनिक जाहेरी	DEOC		✓	✓
चौथो दिन	आवश्यक राहत सामग्री व्यवस्था मिलाउने	स्थानीय सरोकारवाला निकाय,		✓	✓
	सुरक्षित स्थानको पहिचान गरि राहत सामग्री वितरण गर्ने	दातृ निकाय, जिल्ला विपद् व्यवस्थापन समिति, स्थानीय तह		✓	✓
	स्वास्थ्य तथा वासका गतिविधिहरु	स्वास्थ्य र वास कल्स्टर		✓	✓

	संचालन				
	पशु चौपायाको शव व्यवस्थापन तथा अन्य फोहर व्यवस्थापन गर्ने	DDMC and LDMC, स्थानीय सरकार		✓	✓
	सम्बन्धित निकायहरुलाई दैनिक जाहेरी	DEOC		✓	✓
पाँचौ दिन	विस्तृत घरधुरी सर्वेक्षण अद्यावधिक	स्थानीय तह, नेपाल प्रहरी र नेरेसो उपशाखा	✓	✓	✓
	विषयगत क्षेत्रगत अगुवा निकायहरुको बैठक	जिल्ला विपद् व्यवस्थापन समिति		✓	✓
	आपतकालीन राहत वितरण	सम्बन्धित कलस्टरहरु		✓	✓
	सम्बन्धित निकायहरुलाई दैनिक जाहेरी	DEOC		✓	✓
छैठौ दिन	विस्तृत घरधुरी सर्वेक्षणको आधारमा खाद्यान्न तथा गैह्रखाद्य सामग्रीहरु व्यवस्थापन र वितरण	जिल्ला विपद् व्यवस्थापन समिति, स्थानीय विपद् व्यवस्थापन समिति		✓	✓
	अस्थायी आवास व्यवस्थानको अद्यावधिक	DDMC, स्थानीय तह, गैसस, रेडक्रस, सुरक्षा निकाय			✓
	सार्वजनिक संरचनाको क्षतिको लेखाजोखा तथा अस्थायी मर्मत	स्थानीय तह, गैसस, रेडक्रस, सुरक्षा निकाय, समुदाय			✓
	स्वास्थ्य शिविर	जिल्ला स्वास्थ्य कार्यालय तथा स्वास्थ्य सरोकारवाला			✓
	सरसफाई	स्थानीय तह, समुदाय, स्थानीय क्लब, गैसस, रेडक्रस			
	सम्बन्धित निकायहरुलाई दैनिक जाहेरी	DEOC		✓	✓
सातौ दिन	DDMC तथा विषयगत निकायहरुको बैठक			✓	✓

### अनुसूचीहरु

#### अनुसूची १ बाढी प्रतिकार्यका लागी क्षेत्रगत अगुवाहरु

#### क्षेत्रगत अगुवा निकायका प्रमुख र सर्म्पक व्यक्तिहरु :

क्र.स.	क्षेत्रगत	क्षेत्रगत अगुवा निकाय	मुख्य जिम्मेवार व्यक्ति	पद	कार्यालय फोन	मोबाइल नं.	सर्म्पक व्यक्ति	मोबाइल नं.
१	समन्वय, खोज तथा उद्धार	जिल्ला प्रशासन कार्यालय	सुर्य बहादुर खत्री	प्रमुख जिल्ला अधिकारी	०८१५२०१८८	९८५८०२७७७७	राम कुमार सोनकर	९८४८०२२३३२
२	आपतकालीन र अस्थाई आवास तथा गैरखाद्य	सहरी विकास तथा भवन निर्माण विभाग, संधिय	विदुर खड्का / गोवर्धन सिंह	डिभिजन प्रमुख / सभापति	०८१५२०२६४ / ०८१५२०१०४	९८५८०२०२६४ / ९८५८०२१५४७	श्याम बहादुर नेगी	९८५८४४०२६३

		आयोजना कार्यान्वयन इकाई र रेडक्रस	सम्भना					
३	खाद्यान्न व्यवस्थापन तथा जिपिकोपार्जन	कृषि ज्ञान केन्द्र	सागर ढकाल	प्रमुख	०८१५२०२२५	९८५८०४००२७	सकिल अहमद खाँ	९८४८०४६३८३
४	खानेपानी तथा सरसफाई	खापा तथा सरसफाई डि.कार्यालय	तिलक न्यौपाने	प्रमुख	०८१५२००६८	९८५७८२१०९४	प्रकाशजंग शाह	९८४८०६१६९६
५	स्वास्थ्य तथा पोषण	स्वास्थ्य कार्यालय	धिरजंग शाह	प्रमुख	५२०१५८	९८५८०६०१५८	मान नेपाली	९८५८०४०१३७
६	संरक्षण	जिल्ला प्रशासन कार्यालय	सुर्य बहादुर खत्री	प्रमुख	५२०३४१	९८५८०२७७७७	रुपन ज्ञवाली	९८५८०२३९००
७	शिक्षा	शिक्षा विकास तथा समन्वय इकाई	रामशुरेस यादव	प्रमुख	५२०३४१	९८५८०२३१०५	उद्धव प्रसाद श्रेष्ठ	
८	पूर्वाधार विकास( पुर्नलाभ तथा पुनःस्थापना)	जिल्ला समन्वय समिति / पूर्वाधार विकास कार्यालय	रेखा श्रेष्ठ	नि जिल्ला समन्वय अधिकारी		९८५८०७०१९६	रेखा श्रेष्ठ	९८५८०७०१९६

**अनुसूची -२ विपद् पूर्व तयारी तथा प्रतिकार्यसँग सम्बन्धित निकायहरुको सूची:**

कार्यालय	फोन नं.	कार्यालय प्रमुख	मोबाइल नं.
जिल्ला प्रशासन कार्यालय, बाँके	०८१-५२०१८८	सुर्य बहादुर खत्री	९८५८०२७७७७
जिल्ला आपतकालीन कार्यसंचालन केन्द्र	०८१-५३५१११	रुपन ज्ञवाली	९८५८०२३९००
जिल्ला समन्वय समिति	५२०३३१, ५२०१९६	रेखा श्रेष्ठ	९८५८०७०१९६
जिल्ला प्रहरी कार्यालय, बाँके	०८१-५२०२११	श्याम कृष्ण अधिकारी	९८५८०५५५५५
सशस्त्र प्रहरी बल सि.सु.का.	०८१-५२७२७१	जनकराज बस्नेत	९८५९२७२११७
भैरव प्रसाद गण, इमामनगर	५६५३००, ५६५०५८	श्याम आत्रेय पौडेल	९८५७०४५९३
राष्ट्रिय अनुसन्धान जि.अ.	०८१-५२७०७७	नरेन्द्र गिरी	९८५८०३७०७७
नेपालगञ्ज उप-महा न.पा.	०८१-५२०३१६, ३३८	जगत बहादुर बस्नेत	९८५८०६६१११
खानेपानी तथा सरसफाई डिभिजन कार्यालय	५२००६८, १७०	तिलक न्यौपाने	९८५७८२१०९४
शहरी विकास तथा भवन निर्माण विभाग,	०८१-५२०२६४	विदुर खड्का	९८५८०२०२६४
सडक डिभिजन कार्यालय, बाँके ।	०८१-५५०२१८	श्री होम बहादुर ए.सी.	९८५८०६०६०८
डिभिजन वन कार्यालय	०८१-५५०२१८	दधीलाल कडेल	९८५८०२७३२९
जलश्रोत तथा सिचाई विकास डिभिजन, बाँके	५५१०६७ / ६८	कृष्ण बहादुर विक	९८५८०४०१८८
शिक्षा विकास समन्वय इकाई	०८१-५२०३४१	राम सुरेश यादव	९८५८०२३१०५
स्वास्थ्य कार्यालय	०८१-५२०१५८	धिर जंग शाह	९८५८०६०१५८
कृषि ज्ञान केन्द्र	०८१-५२०२५५	सागर ढकाल	९८५८०४००२७
जनताको टटबन्ध सम्पर्क का.	०८२-५४०६०९	श्री रविन्द्र बहादुर थापा	९८५८०६०६०८
नेपाल टेलिकम, जिल्ला शाखा	५२५९८७, ५२०५९६	नरज न्यौपाने	९८५११७५५६२
जल तथा मौसम विभाग कोहलपुर	०८१-५२९८५८	बिनोद पराजुली	९८५८०५२२३४
भुमिगत जलश्रोत तथा सिचाई विकास	०८१५११४१	सुरेन्द्र महर्जन	९८५८०३५३६६

नेपाल रेडक्रस सोसाइटी शाखा	०८१-५२०१०४	दोलख बहादुर डांगी	९८५८०२०९५९
नेपालगञ्ज उद्योग व्यापार संघ	५२०३६५,५२४३८३	अब्दुल वाहिद मन्सुरी	९८५८०२०२३२
पत्रकार महासंघ, बाँके	०८१-६२६९७७	दामोदर भन्डारी	९८५८०२०६६०
गैसस महासंघ		नमस्कार शाह	९८५८०२१६७७
RRN	५५०५९२, ५५०७२३	सुरेन्द्र कार्की	९८५८०३०४०५
Base Banke	०८१-५२४४५७	संगिता चौधरी	९८५८०४०८९४
बाँके युनेस्को क्लव	५२५९६९, ५२२८१७	रवी तुलाधर	९८५८०२११३६
आइ एन.एफ, बाँके	०८१-५२२०३०	मगल थारु	९८४८०२६९४७
वि ग्रुप नेपालगञ्ज	०८१-५२५३३७	डम्मर सुनार	९८५८०६७०१५
सामाजिक विकास तथा अनुसन्धान केन्द्र	०८१-५२६५०५	शिव गौतम	९८५८०२४११९
सूचना र मानव अधिकार अनुसन्धान केन्द्र	०८१-५२०३५२	राकेश कुमार मिश्रा	९८५८०२४११९
Plan Nepal	५२२००३, २२०८९	मिना पराजुली	९८०११०३३५०
Save the Children	५२५७४३, ५२४७४४	फुल कुमारी थारु	९८६६४०४९७५
Action Aid	०८-१५५११९८	सुनिता तिवारी	९८४६०६४६७७
UNICEF Nepal	५५०५०८, ५५१०७९	राजेश सारु मगर	९८५११५९१३५
UN, WFP	०८१-५२५१३२	पदम शाही	९८०११२९६४०
Care Nepal	५२५३०८, ६०९	केशव दत्त भट्ट	९८४८४२६५४५
DEC, Nepal	४०४००३	देविदत्त आचार्य	९८५८०२४६६९
SDF बाँके	०८१५३५३७२	घनश्याम उपाध्याय	९८५८०२०६०४

**अनुसूची ३ जिल्ला आपतकालीन कार्यसंचालन केन्द्रसँग सम्बन्धित विवरण:**

क्र.सं.	नाम	पद	निकाय	सम्पर्क नम्बर
१	सुर्य बहादुर खत्री	प्रमुख जिल्ला अधिकारी	जिल्ला प्रशासन कार्यालय	९८५८०२७७७७
२	राम कुमार सोनकर	प्रशासकीय अधिकृत	जिल्ला प्रशासन कार्यालय	९८४८०२३३२
३	रुपन ज्ञवाली	सूचना व्यवस्थापन अधिकृत	नेपाल रेडक्रस सोसाइटी	९८५८०२३९००
४	अर्जुन कार्की	समन्वय कर्ता	लुम्बिनी प्रदेश	९८५८०८१०६१
५	भक्त बहादुर खड्का	सबह (रेडियो अपरेटर)	सशस्त्र प्रहरी बल नेपाल	९८४८०९६४६३
६	पृथ्वी खत्री	स.हवलदार(रेडियो अपरेटर)	सशस्त्र प्रहरी बल नेपाल	९८४९३८५७४७
७	आकाश सलामी मगर	प्र.ह (रेडियो अपरेटर)	नेपाल प्रहरी	९८४८१८२४९५
८	अशोक परियार	प्र.जवान (रेडियो अपरेटर)	नेपाल प्रहरी	९८६६०८९५३९

**अनुसूची ४ क्रियासिल राजनैतिक दलहरु :**

क्र.सं.	नाम	पद	पार्टी	सम्पर्क नम्बर
१	किस्मत कक्षपति	अध्यक्ष	नेकपा (एमाले)	९८५८०२००५८
२	नारायण गौडेल	सभापति	नेपाली काँग्रेस	९८५८०२४०४१
३	डम्मर बहादुर विक	अध्यक्ष	नेकपा -माओवादी	९८५८०२१६८२
४	कमरुद्दिन राई	अध्यक्ष	जनता समाजवादी पार्टी	९८५८०२७८४९
५	नरेन्द्र पौडेल	अध्यक्ष	राष्ट्रिय प्रजातन्त्र पार्टी	९८४८०२५९९८
६	भिम प्रसाद देवकोटा	अध्यक्ष	राष्ट्रिय जनमोर्चा पार्टी	९८५८०२४७४१

**अनुसूची ५ स्थानीय तहका प्रमुख, उपप्रमुख, प्रमुख प्रशासकिय अधिकृत र विपद् सम्पर्क व्यक्तिहरुको सम्पर्क सूची :**

क्र.सं.	स्थानीय निकाय	नाम	पद	सम्पर्क नं	विपद् सम्पर्क व्यक्ति	सम्पर्क नं.
१	नेपालगञ्ज उपमहानगरपालिका	प्रशान्त विष्ट	मेयर	९८५८०२००६७	प्रकाश जिंसी	९८४८०६६६२१
		कमरुद्दिन राई	उपमेयर	९८५८०२१०८८		
		जगत बहादुर बस्नेत	प्र.प्र.अधिकृत	९८५८०६६१११		
२	कोहलपुर	पुर्ण आर्चाय	मेयर	९८५१२००६००	सुवाष पौडेल	९८४००६४७९८

	नगरपालिका	सगिता सुवेदी	उपमेयर	१८५८०२६८२९		
		टिकाराम ढकाल	प्र.प्र.अधिकृत	१८५८०६७१११		
३	खजुरा गाउँपालिका	डम्मर बहादुर विक	अध्यक्ष	१८५८०६०११५	केशव बुढा	१८५८०५७६९९
		मञ्जु मल्ल	उपाध्यक्ष	१८५८०६०११४		
		बम बहादुर केसी	प्र.प्र.अधिकृत	१८५८०७७७४४		
४	जानकी गाउँपालिका	छव्वन खाँ	अध्यक्ष	१८४८०३०१३३	राजेन्द्र बाजपेयी	१८४८०६१५० ५
		रामप्यारी यादव	उपाध्यक्ष	१८२९६२०५०५		
		बसवहादुर राना	प्र.प्र.अधिकृत	१८५८०४३१२१		
५	वैजनाथ गाउँपालिका	प्रकाश बहादुर शाही	अध्यक्ष	१८४८१२८१७३	तप्तराज आचार्य	१८५८०२७७५२
		निर्मला रोकाय	उपाध्यक्ष	१८४८२६१३१५		
		दानबहादुर ऐडी	प्र.प्र.अधिकृत	१८५८०६६७५१		
६	राप्तीसोनारी गाउँपालिका	तप्त पौडेल	अध्यक्ष	१८५८०२३१२७	जिवन न्यौपाने	१८५८०२५९८०
		मनिषा चौधरी	उपाध्यक्ष	१८६७९५४४७४		
		सिहराज डागी	प्र.प्र.अधिकृत	१८५८०५५५१६		
७	डुडुवा गाउँपालिका	नरेन्द्र चौधरी	अध्यक्ष	१८४४८५१०६९	मान ब.बोगटी	१८६४९५००७०
		शाहिदा बानु	उपाध्यक्ष	१८५८०७९७८६		
		परसुराम उपायध्याय	प्र.प्र.अधिकृत	१८५८०२६४२६		
८	नरैनापुर गाउँपालिका	इस्तियाक अहमद शाह	अध्यक्ष	१८५८०८८७००	लक्ष्मिकान्त मिश्रा	१८६८२५००३१
		जयन्तिदेवी श्रीवास्तव	उपाध्यक्ष	१८६९९५५८६७		
		भरत बस्नेत	प्र.प्र.अधिकृत	१८४८०७३३७६		

### अनुसूची ६ नेपाल रेडक्रस सोसाइटी बाँके शाखा तथा उपशाखाको विवरण

क्र.स.	उपशाखाको नाम	भौगोलिक क्षेत्र स्थानीय तह	उपशाखाका प्रमुख पदाधिकारीको नाम थर र सम्पर्क नम्बर	
			सभापति/संयोजक	मोबाइल नं.
१	बाँके शाखा	जिल्ला भर	गोवर्धन सिंह सभना	१८५८०२१५४७
२	बागेश्वरी	खजुरा गापा वडा नं. ३,४,५,७ र ८	जीवनाथ सापकोटा	१८४८०६१५८०
३	सितापुर	खजुरा गापा वडा नं. १,२ र ६	समर बहादुर खत्री	१८४८०२६१७९
४	कोहलपुर	कोहलपुर नपा १ देखी १५ वडा	नारायण प्रसाद गौडेल	१८५८०२४०४१
५	गंनापुर	नेपालगंज उपमहानगरपालिका वडा नं. १८ र २०	सुरज शाह	१८६४९२५६२१
६	गंगापुर	नरैनापुर गापा १ देखी ६ वडासम्म	विक्रम प्रसाद वर्मा	१८५८०७९३००
७	कुसुम	राप्तीसोनारी गापा १ कुसुम	भिमार्जुन देवकोटा	१८४७९८७९१३
८	पिप्रहवा	नेपालगंज उपमहानगरपालिका वडा नं. १४,१५,१६ र १७	गुलाब सिंह ठाकुर	१८४८०२३००१
९	बेतहनी	डुडुवा गापा वडा नं. १ देखी ६ सम्म	सोहनलाल यादव	१८६८१६२२५८
१०	कचनापुर	राप्तीसोनारी वडा नं. २, ८ र ९	नरेन्द्र कुमार पौडेल	१८४८०२५९९८
११	पुरैनी	नेपालगंज उपमहानगरपालिका वडा नं. १९, २१ र २२	फन बहादुर गुरुङ्ग	१८४८०२७३२३

१२	बेलासपुर	नेपालगंज उपमहानगरपालिका वडा नं. १ र १२	विरेन्द्रमान श्रेष्ठ	९८५८०५२६८०
१३	घरवारीटोल	नेपालगंज उपमहानगरपालिका वडा नं. २,४,५ र ६	सुरेन्द्र कुमार श्रेष्ठ	९८५८०२०८०६
१४	बाँकेबगीया	नेपालगंज उपमहानगरपालिका वडा नं. ९,१०,१३ र २३	श्यामबहादुर के.सी.	९८४८०३१३१८
१५	सदरलाइन	नेपालगंज उपमहानगरपालिका वडा नं.३,७,८ र ११	ओमप्रकाश आजाद	९८५८०२७४१३
१६	सोनारी	राप्तीसोनारी गापा वडा नं. ३, ४, ५, ६ र ७	यज्ञनारायण शर्मा	९८४८०२९१६४
१७	जानकी	जानकी गापा १ देखी ६ वडासम्म	दुखीराम लोनिया	९८५८०२२०८६
	बैजनाथ	बैजनाथ गापा १ देखी ८ वडासम्म	प्रकाशचन्द्र चौधरी	९८५८०२६४८५

अनुसुची ७ नेपाल रेडक्रस सोसाइटी बाँके जिल्ला शाखाको मातहतमा रहेका तालिम प्राप्त स्वयंसेवकहरुको विवरण :

क्र.सं.	तालिमको नाम	उपलब्ध हुने जनशक्ति	कैफियत
१	राष्ट्रिय आपतकालिन प्रतिकार्य दल	२ जना	
२	राष्ट्रिय विपद् प्रतिकार्य समह	१० जना	
३	क्षेत्रिय विपद् प्रतिकार्य समुह	१ जना	
४	जिल्ला विपद् प्रतिकार्य समुह	३५ जना	
५	जिल्ला विपद् प्रतिकार्य समूह (	३० जना	
६	शव व्यवस्थापन स्वयंसेवक	६ जना	
७	प्राथमिक उपचार स्वयंसेवक	२४ जना	
८	लेभल बि स्वयंसेवक	६३ जना	
९	लेभल सि स्वयंसेवक	४० जना	
१०	विपद् लेखाजोखा स्वयंसेवक	३०० जना	

अनुसुची ८ जिल्लामा मौज्जात गैरखाद्य सामग्रीहरुको विवरण:

क्र.सं.	निकाय	मौज्जात गैरखाद्य सामग्री	उपलब्ध हुने गैरखाद्य सामग्री
१	नेपाल रेडक्रस सोसाइटी, बाँके	१०० सेट	१०० सेट
२	सेभ द् चिल्ड्रेन	५०० सेट	१०० सेट
३	प्लान नेपाल	५०० सेट	१०० सेट
४	क्रियर नेपाल	५०० सेट	१०० सेट
५	बि ग्रुप	५०० सेट	१०० सेट
६	बाँके यूनेस्को क्लब	५०० सेट	१०० सेट



अनुसुची ९ जिल्लामा सँचालनमा रहेका अस्पतालहरुको विवरण :

क्र. स.	अस्पतालको नाम	ठेगाना	बेड संख्या	अस्पतालको सम्पर्क नं.	प्रमुखको नाम	पद	मोबाइल नं	इमेल
१	भेरी अस्पताल	नेपालगंज-१२	२००	५२०१२०	डा. विरेन्द्र बहादुर चन्द	मेडिकल सुपरिटेन्डेन्ट	9858020419	<a href="mailto:bheri.hospital@gmail.com">bheri.hospital@gmail.com</a>
					डा. संकेत रिजाल	ई.आर. इन्चार्ज	9848032751	<a href="mailto:sanketris@gmail.com">sanketris@gmail.com</a>
					दुर्गा लक्ष्मी श्रेष्ठ	नरसिंग प्रशासक	9847538469	<a href="mailto:dlsdurga@gmail.com">dlsdurga@gmail.com</a>
२	नेपालगंज मेडिकल कलेज	वि.पि.चोक ,नेपालगंज-१६	२००	८१५२२७ ८६	डा. सुरेश कानोडीया	महा निर्देशक	9858020234	<a href="mailto:info@ngmc.edu.np">info@ngmc.edu.np</a>
					डा.रोमन किद्वई	विपद सम्पर्क व्यक्ति	9858021068	<a href="mailto:romankidwai1@gmail.com">romankidwai1@gmail.com</a>
					डा.कुमार पोखरेल	उप निर्देशक	9840060910	<a href="mailto:info@ngmc.edu.np">info@ngmc.edu.np</a>
					कुमार अधिकारी	प्रशासन प्रमुख	9858020020	<a href="mailto:info@ngmc.edu.np">info@ngmc.edu.np</a>
३	कोहलपुर मेडिकल कलेज	कोहलपुर-११	८००	५४०४०९	सरद पोखरेल	प्रशासकिय अधिकृत	9858021508	<a href="mailto:info@ngmc.edu.np">info@ngmc.edu.np</a>
					तर्क मल्ल	मेडिकल रेकर्डर	9848024632	
४	आई .एन.एफ	इन्द्रपुर,बाँके	२५		मगल थारु	अस्पताल प्रबन्धक	9848026947	<a href="mailto:hospital.manager@banke.nepal.inf.org">hospital.manager@banke.nepal.inf.org</a>
५	बाल विशेषज्ञ अस्पताल	नेपालगंज-१३	१५		डा.बिजय प्रधान		9858022411	<a href="mailto:pbijay@hotmail.com">pbijay@hotmail.com</a>
६	यशोदा अस्पताल	नेपालगंज-१३	१५		बिनोद खेतान	अस्पताल निर्देशक	9858024403	<a href="mailto:khetanbk@gmail.com">khetanbk@gmail.com</a>
७	शसस्त्र प्रहरी मध्य पश्चिम क्षेत्रिय अस्पताल	कोहलपुर	१५		असई. पूर्ण बद्र चन्द		9848782185	<a href="mailto:puranchand29@gmail.com">puranchand29@gmail.com</a>
८	नेपाल प्रहरी मध्य पश्चिम क्षेत्रिय अस्पताल	नेपालगंज	१५		डा.उमेश कृष्ण कुवर		9858090700	<a href="mailto:mwrphnepalgunj@nepalpolice.gov.np">mwrphnepalgunj@nepalpolice.gov.np</a>
९	वेस्टर्न होस्पिटल	चारबहिनी रोड,नेपालगंज	५०	५20483	डा.बिनोद कु. थापा	निर्देशक	9858022961	<a href="mailto:drbktortho@gmail.com">drbktortho@gmail.com</a>
१०	नेपाल सेना मध्य	राझा एरपोर्ट,बाँके	५०		एल.टि.कोर्नेल डा. नरेन्द्र	प्रमुख	9841487414	<a href="mailto:dgmwfh@gmail.com">dgmwfh@gmail.com</a>

	पश्चिमी क्षेत्रीय अस्पताल				बास्कोटा			
					डा.दिपेन्द्र पौडेल	मेडिकल अधिकारी	9867375051	<a href="mailto:dgmwfh@gmail.com">dgmwfh@gmail.com</a>
					क्याप्टेन सुमित थापा मगर	प्रशासन अधिकारी	9848066925	<a href="mailto:sumitthama@yahoo.com">sumitthama@yahoo.com</a>
१३	एचसिआसी		५०		कुमार शाह	प्रमुख	९८५८०२४४७१	<a href="mailto:hcrnpj@gmail.com">hcrnpj@gmail.com</a>
१४	त्रिपुरा बाल अस्पताल	ने.गं.१३ शितलनगर बाँके	१५		डा. दुर्गा प्रसाद प्रधान,		९८४८०२०७९५	
१५	माँ जानकी अस्पताल, प्रा.लि.	ने.गं. १२ विद्युतरोड बाँके	१५		डा. रोशन कुमार यादव		९८४८०१९१४९	
१६	सिद्धार्थ अस्पताल	ने.ग.१३ सुर्खेतरोड, बाँके	१५		डा. निर्मल कुमार ज्ञवाली		९८५८०२९२११	
१७	कौशल्या मेमोरियल अस्पताल	कोहलपुर ३ बाँके	१५		चन्द्र बहादुर महतो		९८५८०२२२६९	
१८	नेपालगन्ज यूनाईटेड हेल्थ केयर प्रा.लि.	ने.गं.उप.म.न.पा.व डा नं. १३ सुर्खेतरोड,	१५				९८४८०२२४९३	
१९	नेपालगन्ज आँखा अस्पताल प्रा.लि.	ने.गं.उप.म.न.पा.व डा नं. १३ सुर्खेतरोड,े	१५		कोरैसा बानो		९८४८०२१५१२	
	विशेषज्ञ बाल अस्पताल प्रा.लि.	ने.गं.उप.म.न.पा., भृकृटिनगर	१५		शागर सुवेदी		९८४८०२४४५०	

अनुसुची १० खोज तथा उद्धार सामग्री विवरणः

SN	SAR item	Unit	Stock with agencies and quantity																	
			Nepal Army			Nepal Police			Armed Police Na 30 BTN			Armed Police Na 42 BTN			DAO/DEOC			Total		
			Need	Stock	Gaps	Need	Stock	Gaps	Need	Stock	Gaps	Need	Stock	Gaps	Need	Stock	Gaps	Need	Stock	Gaps
1	Life Jacket	Piece	150	90	60	390	36	354	58	18	40	50	30	20	50	45	5	698	219	479
2	Stretcher	Piece	11	4	7	60	9	51	8	4	4	5	2	3	15	10	5	99	29	70
3	First Aid Box	Piece	5	1	4	50	1	49	4	2	2	5	2	3	5	2	3	69	8	61
4	Rubber Boat	Set	5	1	4	6	0	6	1	1	0	3	3	0	2	1	1	17	6	11
5	Bucket/Gaiti/Belcha	Piece	14	4	10	300	8	292	91	43	48	30	0	30	57	18	39	492	73	419
6	Search Light	Piece	11	1	10	60	2	58	16	6	10	2	0	2	6	6	0	95	15	80
7	Rope Way Dori	Roll	11	8	3	200	2	198	3	1	2	10	2	8	3	2	1	227	15	212
8	Wooden Boat	Piece	0	0	0	10	0	10	0	0	0	1	0	1	2	0	2	13	0	13
9	Out Boat Motor/Motor boat	Piece	2	1	1	5	0	5	0	0	0	1	1	0	0	0	0	8	2	6
10	Rubber Tube	Piece	20	10	10	50	2	48	20	0	20	10	10	0	20	3	17	120	25	95
11	Safety Helmet	Piece	100	70	30	48	42	6	48	24	24	40	10	30	48	15	33	284	161	123
12	Tarpaulin	Piece	100	0	100	100	0	100	200	0	200	100	0	100	250	30	220	750	30	720
13	Sairon	Piece	5	1	4	10	0	10	5	0	5	1	0	1	10	1	9	31	2	29
14	Mega Phone	Piece	6	1	5	65	11	54	10	1	9	2	0	2	6	2	4	89	15	74
15	Foot Pump	Piece	4	1	3	10	0	10	2	1	1	1	0	1	5	2	3	22	4	18
16	Dispensary Tents	Set	10	0	10	20	0	20	10	0	10	1	0	1	10	2	8	51	2	49
17	Paddles with master Paddle	Piece	13	0	13	10	0	10	10	0	10	6	5	1	13	6	7	52	11	41
18	Life Bouy	Piece	20	10	10	20	2	18	8	4	4	10	2	8	12	2	10	70	20	50
19	Carabineer(with Lock)	Piece	7	1	6	10	2	8	12	4	8	20	8	12	12	4	8	61	19	42
20	Almunium Ladder	Piece	5	0	5	10	0	10	2	0	2	2	1	1	4	1	3	23	2	21

21	Rubber Boot	Piece	50	0	50	120	0	120	50	1	49	200	85	115	48	20	28	468	106	362
22	Throw Bag	Piece	11	7	4	50	23	27	10	2	8	10	22	-12	10	7	3	91	61	30
23	Gall/Shovel	Piece	50	20	30	60	6	54	10	0	10	10	0	10	24	10	14	154	36	118
24	Working Gloves	Piece	20	6	14	60	6	54	40	17	23	20	0	20	48	25	23	188	54	134
25	Faruwa	Piece	20	10	10	60	8	52	45	20	25	10	0	10	24	14	10	159	52	107
26	Raincoat	Piece	30	0	30	55	0	55	48	24	24	35	4	31	24	8	16	192	36	156
27	Hand saw	Piece	10	4	6	50	0	50	40	0	40	5	0	5	12	5	7	117	9	108
28	Axe	Piece	15	15	0	50	3	47	30	5	25	5	0	5	12	2	10	112	25	87
29	Head Light	Piece	5	0	5	50	3	47	48	24	24	48	0	48	48	0	48	199	27	172
30	Sabel	Piece	50	20	30	50	4	46	40	12	28	48	0	48	24	11	13	212	47	165
31	Carlson Hand Pump 4"	Piece	2	0	2	10	0	10	2	0	2	2	2	0	2	1	1	18	3	15
32	Harnes	Piece	5	2	3	10	0	10	5	4	1	5	2	3	6	0	6	31	8	23
33	Fire Fighting clothsoot	Piece	10	0	10	20	1	19	5	0	5	10	2	8	6	1	5	51	4	47
34	Safety Boot	Piece	23	0	23	60	12	48	30	23	7	10	0	10	6	0	6	129	35	94
35	Safety/Rescue Rope	Roll	5	2	3	15	0	15	5	0	5	5	2	3	1	1	0	31	5	26
36	Working Glass	Piece	20	0	20	50	0	50	30	0	30	48	2	46	24	0	24	172	2	170
37	Wire Cutter	Piece	5	2	3	10	1	9	5	0	5	5	2	3	2	1	1	27	6	21
38	Hammer	Piece	7	3	4	50	2	48	10	5	5	5	3	2	12	1	11	84	14	70
39	Multi Purpose Knife	Piece	10	0	10	50	0	50	10	0	10	5	1	4	6	0	6	81	1	80
40	Googles	Piece	14	0	14	50	6	44	30	0	30	48	0	48	48	0	48	190	6	184
41	Measuring Tape	Piece	2	0	2	5	1	4	5	0	5	5	0	5	2	0	2	19	1	18
42	Crow Bar	Piece	15	7	8	20	0	20	5	0	5	4	4	0	12	0	12	56	11	45
43	Bucket	Piece	25	4	21	22	2	20	24	0	24	24	0	24	25	25	0	120	31	89
44	Siran	Piece	0	0	0	15	0	15	10	0	10	10	0	10	10	0	10	45	0	45
45	chain Sow	Piece	2	1	1	5	0	5	2	1	1	2	0	2	2	1	1	13	3	10
46	Fire Extinguisher	Piece	3	1	2	50	23	27	20	4	16	10	0	10	12	5	7	95	33	62
47	Fire Ball	Piece	10	2	8	50	2	48	10	4	6	10	0	10	12	3	9	92	11	81



अनुसुची ११ बाढी पूर्व सूचना प्रणाली र साइरन अपरेटर विवरण :

क्र.सं.	केन्द्रको प्रकार	केन्द्रको नाम	नदी/जिल्ला	गेजरिडर/मौसम अवलोकन कर्ताको नाम	सम्पर्क नं	कैफियत
१	जलसतह मापन	बगासोती	पश्चिम राप्ति/दाङ	खड्क बहादुर क्षत्री	९८६८६९३८०३/ ९८०६२९७५३८	स्वचालित
२	जलसतह मापन	कुसुम	पश्चिम राप्ति/बाँके	भद्र बहादुर थापा	९८४८२६९०८५/ ९८९६५२६९४३	स्वचालित
३	जलसतह मापन	ढकेरी	झिन्झरी			म्यानुअल
४	जलसतह मापन	मुसुरीखेत	डुडुवा		९८४८९३३३३६	स्वचालित
५	जलसतह मापन	बेलगाउ	मान खोला	गिता खत्री	९८४९४९४५४७	स्वचालित
६	जलसतह मापन		किरण नाला	जेनुका पौडेल	९८६८२९७२२४	म्यानुअल
७	वर्षामापन केन्द्र	कुसुम	बाँके	पवित्रा वली		स्वचालित
८	कृषिहावापानी केन्द्र	खजुरा	बाँके	जगदीश प्रसाद भुजुवा	९८४८०२३९०८	स्वचालित
९	वर्षामापन केन्द्र	नौबस्ता	बाँके	वीरेन्द्र कुमार थारु	९८४८२३९८५७	स्वचालित
१०	वर्षामापन केन्द्र	बैजापुर	बाँके	राम राज श्रेष्ठ	९८६६८३१८६९	
११	हावापानी केन्द्र	नेपालगञ्ज	बाँके	राम जान अलि		
१२	कृषिहावापानी केन्द्र	सिक्टा	बाँके	विजय कुमार शाह	९४८२९८२९८	स्वचालित
१३	एरोसिनेपटीक केन्द्र	राइगां एयरपोर्ट	बाँके	पल बहादुर विक	०८९५६५२८८; ९८४८१७३७२३	स्वचालित
१४	वर्षामापन केन्द्र	ढकेरी	बाँके	बिजुली प्रसाद थारु	९८४८१२८३७५	स्वचालित
१५	वर्षामापन केन्द्र	वेलभार	बाँके	लक्ष्मण राम मौर्य	९८१४५८७८८२	
१६	वर्षामापन केन्द्र	भगवानपुर डोन्डा	बाँके	ओम प्रमास मौर्य	९८६८१८५९६०	

अनुसुची १२ विपद् प्रारम्भिक द्रुत लेखाजोखा फाराम (Initial Rapid Assessment-IRA)



नेपाल सरकार

गृह मन्त्रालय

प्रारम्भिक द्रुत लेखाजोखा फाराम(Initial Rapid Assessment, IRA)

१. घटनास्थलको जानकारी

प्रदेशको नाम :	जिल्लाको नाम :	गाउँ/नगरपालिकाको नाम :
----------------	----------------	------------------------

वडा नम्बर :	सूचना संकलन मिति :	गते/महिना/साल :
-------------	--------------------	-----------------

२. घटनास्थलको वस्तुस्थिति

विपद्को प्रकार	घटना घटेको मिति	घटना घटेको समय

मौसमको वर्तमानअवस्था कस्तो छ ?			<input type="checkbox"/> सामान्य <input type="checkbox"/> प्रतिकूल	
सदरमुकामबाट अनुमानित दुरी				
मृतकसंख्या	बेपत्तासंख्या	घाइते संख्या	जम्मा प्रभावित (अनुमानित घरधुरी संख्या) :	जम्मा विस्थापित (अनुमानित घरधुरी संख्या) :
महिला :	महिला :	महिला :		
पुरुष :	पुरुष :	पुरुष :		
वालवालिका :	वालवालिका :	वालवालिका :		
अन्य :	अन्य :	अन्य :		
जम्मा :	जम्मा :	जम्मा :		

खोज तथाउद्धारको अवस्था	<input type="checkbox"/> भइरहेको <input type="checkbox"/> नभएको <input type="checkbox"/> उद्धार संख्या
विस्थापितहरु हाल बसिरहेको ठाँउ/संरचना	<input type="checkbox"/> विद्यालय: संख्या ..... <input type="checkbox"/> सार्वजनिकभवन संख्या ..... <input type="checkbox"/> सडक छेउ संख्या ..... <input type="checkbox"/> वनक्षेत्र: संख्या ..... <input type="checkbox"/> आफन्तरछिमेकी: संख्या .... <input type="checkbox"/> अन्य (उल्लेख गर्ने) संख्या .....

अहिले प्रभावित स्थानसम्मआवत-जावतको अवस्था	<input type="checkbox"/> ठिक छ <input type="checkbox"/> कठिन छ <input type="checkbox"/> बन्द छ	सामान्यअवस्थामायातायात सेवाको पहुँच <input type="checkbox"/> छ <input type="checkbox"/> छैन	सवारी साधन/यातायात सेवा	<input type="checkbox"/> अवरुद्धभएको <input type="checkbox"/> अवरुद्धनभएको
---	--	---	-------------------------	---

नजिकै चालु हेलीप्याडको अवस्था

- चालु  
 अवरुद्ध  
 छैन

संचार सेवा	<input type="checkbox"/> अवरुद्ध भएको <input type="checkbox"/> अवरुद्ध नभएको
विद्युत सेवा उपलब्ध	<input type="checkbox"/> अवरुद्ध भएको <input type="checkbox"/> अवरुद्ध नभएको
प्रभावित परिवारको संचित खाद्य सामग्री	<input type="checkbox"/> क्षति भएको (घरघुरी संख्या .....) <input type="checkbox"/> क्षति नभएको (घरघुरी संख्या .....)
स्वास्थ्य सेवा	<input type="checkbox"/> सञ्चालनमा भएको (संख्या .....) <input type="checkbox"/> सञ्चालनमान भएको (संख्या.....) तत्काल उपचारका लागि स्थानान्तरण गर्नुपर्ने भएमा, संख्या: .....
सञ्चालित स्वास्थ्य सेवाको लागि आवश्यक औषधी	<input type="checkbox"/> उपलब्ध छ <input type="checkbox"/> उपलब्ध छैन
बिद्यालय	<input type="checkbox"/> सञ्चालनमा भएको (संख्या) <input type="checkbox"/> सञ्चालनमान भएको (संख्या) प्रभावित विद्यार्थीहरूको संख्या .....
खानेपानीको आपूर्ति	<input type="checkbox"/> सुचारु (पर्याप्त) (संख्या: ...) <input type="checkbox"/> अपरिपुष्ट (संख्या: ...) प्रभावित घरघुरी संख्या: ...
भौतिक संरचना	
निजी घर	<input type="checkbox"/> पूर्ण क्षति (संख्या .....) <input type="checkbox"/> आंशिक क्षति (संख्या .....)
सरकारी कार्यालय / भवन	<input type="checkbox"/> पूर्ण क्षति (संख्या .....) <input type="checkbox"/> आंशिक क्षति (संख्या .....)
सामुदायिक भवन	<input type="checkbox"/> पूर्ण क्षति (संख्या .....) <input type="checkbox"/> आंशिक क्षति (संख्या .....)
कृषिबालीको क्षति	<input type="checkbox"/> क्षति (अनुमानित क्षेत्रफल ..... (विघा । रोपनी

पशु चौपायाक्षति	<input type="checkbox"/> (अनुमानित संख्या..... )
पंक्षीक्षति	<input type="checkbox"/> (अनुमानित संख्या..... )
अन्यक्षति	<input type="checkbox"/> पूर्ण क्षति (संख्या .....) <input type="checkbox"/> आशिकक्षति (संख्या .....)

फोहोर मैलाव्यवस्थापनको अवस्था कस्तो छ ?	<input type="checkbox"/> सामान्य छ <input type="checkbox"/> महामारीको संभावना छ
शौचालयको व्यवस्था छ ?	<input type="checkbox"/> सामान्य <input type="checkbox"/> थपव्यवस्था गर्नुपर्छ (घरधुरी संख्या .....)

विशेष आवश्यकता(Special Requirement)भएका प्रभावितहरुको अनुमानित संख्या	
गर्भवतीतथा सुत्केरी महिलाहरुको लागिआवश्यक सामग्रीहरु ( मर्यादा सामग्री (Dignity kit) अन्य सेवा आवश्यक.....)	<input type="checkbox"/> आवश्यकभएको <input type="checkbox"/> आवश्यकनभएको आवश्यकभएअनुमानित संख्या.....
५ वर्षसम्मका बालबालिकाको लागि आवश्यक पौष्टिक आहारा तथा सामग्रीहरु	<input type="checkbox"/> आवश्यक भएको <input type="checkbox"/> आवश्यक नभएको आवश्यक भए अनुमानित संख्या.....
५ वर्ष भन्दामाथिका बालबालिकाको लागि आवश्यक सामग्रीहरु - (जस्तै शैक्षिकतथावालमैत्री स्थल (Child friendlyspace)	<input type="checkbox"/> आवश्यक भएको <input type="checkbox"/> आवश्यक नभएको आवश्यक भए अनुमानित संख्या.....
ज्येष्ठ नागरिकहरुकालागिआवश्यक सहयोग	<input type="checkbox"/> आवश्यकभएको <input type="checkbox"/> आवश्यकनभएको आवश्यकभएअनुमानित संख्या.....
अपांगताभएकाहरुकालागिआवश्यक सहयोग	<input type="checkbox"/> आवश्यकभएको <input type="checkbox"/> आवश्यकनभएको आवश्यकभएअनुमानित संख्या.....
असहाय/अशक्तविरामीको संख्या: .....	

. हालसम्मभएको राहतवितरणको अवस्था

राहतवितरण गर्नेतह/संघ-संस्था/निकायको नाम :	
राहतवितरण गरिएका सामग्रीहरुको नाम र परिमाण ( पाल, त्रिपाल, चामल, कपडा, भाडाकुडा आदि)	
नगद/राहतवितरण गर्नेतह/संघ-संस्था/निकायको नाम :	
राहत (नगद/राहत सामग्री) पाउने परिवार संख्या :	
राहत (नगद/राहत सामग्री) नपाएकाप्रभावितपरिवार	

संख्या :	
----------	--

४. तत्काल गर्नुपर्ने

स्थानान्तरण गर्न	<input type="checkbox"/> आवश्यकपर्ने संख्या ..... <input type="checkbox"/> आवश्यकनपर्ने	
खाद्यतथा गैरखाद्य सामग्री	<input type="checkbox"/> परिवार (कृषि) टेन्ट संख्या..... <input type="checkbox"/> त्रिपाल संख्या..... <input type="checkbox"/> गुन्द्री (म्याट्रेस) संख्या..... <input type="checkbox"/> कम्बल संख्या..... <input type="checkbox"/> कपडा संख्या..... <input type="checkbox"/> भाडाकुँडा संख्या..... <input type="checkbox"/> तयारी खाना (दालमोठ, चिउरा, भुजा, चाउचाउ, विस्कट कतिजना)	<input type="checkbox"/> खाद्यान्न (दाल, चामल, नून, तेल) परिमाण.....कतिजना <input type="checkbox"/> पिउने पानी..... <input type="checkbox"/> अन्य.....
प्रभावितक्षेत्रमाकुनै अवाञ्छित गतिविधि	<input type="checkbox"/> भएको <input type="checkbox"/> नभएको <input type="checkbox"/> भएप्रभावितव्यक्तिको अनुमानित संख्या	
लैङ्गिक हिंसा, यौन हिंसा	<input type="checkbox"/> भएको <input type="checkbox"/> नभएको <input type="checkbox"/> भएप्रभावितव्यक्तिको अनुमानित संख्या	
चोरी, लुटपाट)	<input type="checkbox"/> भएको <input type="checkbox"/> नभएको <input type="checkbox"/> भएप्रभावितव्यक्तिको अनुमानितसंख्या	
राहतकालागिनगद सहयोग गर्न उपयुक्तअवस्था	<input type="checkbox"/> छ <input type="checkbox"/> छैन	

५सूचना संकलनहरुको विवरण

क्र.सं.	नाम, थर :	पद /संस्था :	सम्पर्क नम्बर :	सूचना संकलन गरेको समयावधि (मितिर समय)	हस्ताक्षर
१.	टाली प्रमुख				
२.	सदस्य				
३.	सदस्य				
४	सदस्य				



५. उमेर समूहअनुसारको परिवार सङ्ख्या:

उमेर समूह	महिला	पुरुष	अन्य	जम्मा	अपाङ्गताभएकाव्यक्ति	गर्भवतीको संख्या
२ वर्ष सम्म (दुधखाने उमेर)						
२ देखि ५वर्ष सम्म						
६ -१८वर्ष						
१९ -५९ वर्ष						
६० वर्षभन्दामाथि						

६) सडकटासन्न व्यक्ति :

भर्खर जन्मेका बच्चाहरु (२ वर्ष भित्रको)		ज्येष्ठ नागरिक		अशक्तताभएकाव्यक्तिहरु ( PWD)		गर्भवती	सुत्केरी	विशेषविरामीहरु ( HIV/AIDS, TB, र अन्य	
महिला	पुरुष	महिला	पुरुष	महिला	पुरुष			महिला	पुरुष

७) क्षतिको विस्तृत विवरण :

मानवीयक्षति	संख्या			जम्मा संख्या
	महिला	पुरुष	अन्य	
मृत्यु				
हराएको				
घाइते				

८) वासस्थानक्षतिको विस्तृत विवरण :

वासस्थानक्षतिको अबस्था		
पूर्ण क्षति	आंशिकक्षति	कैफियत

नोट : पूर्ण क्षतिभएको खण्डमा तलको ८.१ र आंशिकक्षतिभएको खण्डमा ८.२ तालिकाभर्नुहोस् ।

तालिका ८.१ पूर्ण क्षति

पूर्ण क्षतिको विस्तृत विवरण	जम्माक्षतिको अनुमानितमुल्य रु.मा	कैफियत

**पूर्ण क्षतिको आँकलनकालागि केहि आधारहरु:**

- पूर्णरुपमा घर भत्केको, लडेको, भासिएको, बगाएको र पुरिएको ।
- घर पूर्ण रुपमानभत्केको तर सबै पर्खालहरु चर्किएर लड्न सक्ने अवस्थामा रहेको ।
- घरको केहिभागभत्कीई बसोबास गर्न नसकिने ।
- घर वरिपरिको भागमा धाँजाचर्केको र उक्त घर कुनै पनि समयमा भत्ककीन सक्ने अवस्थामा रहेको ।

पूर्ण क्षतिभई हाल बसोबास गरिरहेको स्थान (जना)

अस्थायी आवास	विधालयमा	छिमेको घरमा	सडक किनारमा	जंगल क्षेत्रमा	अन्य

**८.२. आशिकक्षति**

आशिकक्षतिको विस्तृत विवरण	जम्माक्षतिको अनुमानितमुल्य रु. मा	कैफियत
<p><b>आशिकक्षतिको आँकलनकालागिकेहिआधारहरु :</b></p> <ul style="list-style-type: none"> <li>● घरको संरचनामा सामान्यक्षति पुगी मर्मत सम्भार पछि बसोबास गर्न सकिने ।</li> <li>● घरको कुनै पनि भागमा क्षति पुगेको र तत्काल मर्मत गरि बसोबास गर्न सकिने ।</li> <li>● घर डुवानमा गरेको तर घरको संरचनामानभत्केको ।</li> </ul>		

**९) घरायसी सामग्रीहरुको क्षतिको विस्तृत विवरण :**

घरायसी सामग्रीहरुको क्षतिविवरण	जम्माक्षतिको अनुमानितमुल्य रु.मा	कैफियत

**१०. जीविकोपार्जनको क्षेत्रहरुमा भएको क्षति**

क्षतिभएको जीविकोपार्जनका क्षेत्रहरु	विपद पूर्वको परिमाण	विपदपश्चातक्षतिको विवरण (परिमाणमा)	जम्माक्षतिको अनुमानितमुल्य रु.मा	दीर्घकालिन रुपमा पर्ने असर
क) कृषि				
जग्गाजमिन				
बीउविजन				

क्षतिभएको जीविकोपार्जनका क्षेत्रहरु	विपद पूर्वको परिमाण	विपदपश्चातक्षतिको विवरण (परिमाणमा)	जम्माक्षतिको अनुमानितमुल्य रु.मा	दीर्घकालिन रुपमा पर्ने असर
खेतवारीको अन्नबाली				
भण्डारीत अन्नबाली				
ख) पशुपालन				
ग) व्यापार व्यवसाय				
घ) अन्य				

११. खानेपानीतथा सरसफाइको क्षेत्रमाभएको क्षति :

सेवाका क्षेत्रहरु	क्षतिको विवरण	जम्माक्षतिको अनुमानितमुल्य रु.मा	कैफियत
धारा			
ट्यूव वेल (नल्का)			
रिजर्भभवाएर ट्याङ्की			
सरसफाई			
शौचालय			
अन्य			

१२. स्वास्थ्य क्षेत्रमाभएको प्रभाव :

सेवाका क्षेत्रहरु	विस्तृत विवरण	कैफियत
नियमित सेवनगर्दै आएकाऔषधीहरु		
घर परिवारका सदस्यहरुको स्वास्थ्यअवस्था		
स्वास्थ्य सेवा सम्मको पहुँच		
अन्य		

१३. संरक्षण क्षेत्रमाभएको प्रभाव :

सेवाका क्षेत्रहरु	विस्तृत विवरण	कैफियत
बाललाकाहरुको दैनिकखानपान र सुरक्षाको अवस्था		

अपाङ्गताभएकाव्यक्तिमाभएको प्रभाव		
महिला हिंसा तथा सुरक्षाको अवस्था		
ज्येष्ठ नागरिकमा परेको प्रभाव		
अन्य		

१४. शिक्षा क्षेत्रमाभएको प्रभाव :

सेवाका क्षेत्रहरु	विस्तृत विवरण	कैफियत
बाललाकाहरुको दैनिक शैक्षिक सामग्रीमाभएको क्षति		
विद्यालयजान सक्ने अवस्था रहे नरहेको विवरण		
दैनिक पठन पाठनमा परेको प्रभाव		
अन्य		

१५ यस अघि कुनै निकायबाट सहयोग प्राप्तभएको भए:

क्र.सं.	राहत सहयोगको प्रकार	इकाई	परिमाण	वितरण गर्ने संस्था	कैफियत
१	तयारी खाना				
२	नियमितखाना				
	चमल				
	दाल				
	तेल				
	नून				
	अन्य				
३	गैर खाद्य सामग्री				
४.	अन्य				

१६. आवश्यकतापहिचान :

क्र.सं.	राहत सहयोगको प्रकार	परिमाण	कैफियत
१	खाद्यतथापोषण		
२	आवास		
३	WASH		

सामाजिक सुरक्षा/बैंक खाता सम्बन्धिविवरण :	
परिचयपत्र नं.	
खातावालाको नाम	
बैंकको नाम र शाखा	
खाता नं.	

क्र.सं.	राहत सहयोगको प्रकार	परिमाण	कैफियत
४	स्वास्थ्य		
५	शैक्षिक सहयोग		
७	जीविकोपार्जन		
८	संरक्षण		
९	अन्य		

सामाजिक सुरक्षा/बैंक खाता सम्बन्धिविवरण :	
परिचयपत्र नं.	
खातावालाको नाम	
बैंकको नाम र शाखा	
खाता नं.	

स्थानीय तह

नाम:  
पद:  
हस्ताक्षर:

नेपाल प्रहरी

नाम:  
पद:  
हस्ताक्षर:

नेपाल रेडकस सोसाईटी

नाम:  
पद:  
हस्ताक्षर:



# जिल्ला आपतकालीन कार्य संचालन केन्द्र (DEOC), बाँके

## राप्ती तथा इडुवा नदी जलाधार बाढी पूर्वसूचना प्रणाली सञ्चार संयन्त्र-२०७८

जल तथा मौसम विज्ञान विभाग बाढी पूर्वानुमान महाशाखा  
टोल फ्रि. नं. ११५५  
जल तथा मौसम कार्यालय कोहलपुर, बाँके  
प्रमुख : मो. : ९८५८०५२२३४  
बागासोती जलसतह मापन केन्द्र  
स्विक्र बहादुर राजत क्षेत्री - ९८०६२१७५३८  
जलसतह मापन केन्द्र कुसुम  
भद्र थापा: ९८६९९५७४१७  
जल सतह मापन केन्द्र मसुरीखेत, इडुवा  
९८४८१३३३६९  
जल तथा मौसम विज्ञान विभागको  
website: www.hydrology.gov.np



जिल्ला प्रशासन कार्यालय, बाँके  
प्रमुख जिल्ला अधिकारी  
मो. ९८५८०२७७७७ कार्यालय ०८१-५२०१८८  
जिल्ला आपतकालीन कार्य सञ्चालन केन्द्र, बाँके  
१६६०८१५२०१०, ०८१-५३५१११,  
सूचना व्यवस्थापन अधिकृत  
मो. नं.- ९८५८०२३९००

नेपाल रेडक्रस सोसाइटी  
जिल्ला शाखा, बाँके  
समापति :  
मो. : ९८५८०२१५४७  
कार्यालय: ०८१-५२०१०४

जिल्ला प्रहरी कार्यालय  
बाँके  
प्रहरी उपरिक्षक :  
मो. : ९८५८०५५५५५  
टोल फ्रि नं. १००  
कार्यालय: ०८१-५२६१११

जिल्ला समन्वय समिति  
बाँके  
जिल्ला समन्वय अधिकारी  
मो. : ९८५८०४०१९६  
कार्यालय: ०८१-५२०१९६

सशस्त्र प्रहरी बल  
३० नं. मण  
सशस्त्र प्रहरी उपरिक्षक  
मो. : ९८५१२७२११७  
का. : ०८१-५२७२७१

बज्र दल मण  
रमिग, बाँके  
प्रमुख सेनानी  
मो. : ९८५७०४५९३३  
का. : ०८१-५६५०५८

नेरैसो उपशाखा  
कुसुम : ९८४७९८७९१३  
कचनापुर: ९८४८०२५१६४  
सोनारी : ९८४८०२९१६४  
गंगापुर : ९८५८०७९३००  
बेतहनी : ९८६८१६२२५८

इलाका प्रहरी कार्यालय कुसुम  
मो. ९८५८०९०२८०  
इलाका प्रहरी कार्यालय बनकट्टी क  
मो. ९८५८०९०६१२  
इलाका प्रहरी कार्यालय बनकट्टी ख  
मो. ९८५८०९०६१३  
इलाका प्रहरी कार्यालय मगवानपुर  
मो. : ९८५८०९०६०४  
इलाका प्रहरी कार्यालय सुइया  
मो. ९८५८०९०६१५

सशस्त्र प्रहरी बल वि. ओ. पी.  
नरैनापुर मो. : ९८५१२७२५१२  
कालावन्जर मो. : ९८५१२७२४७७  
कटकुइया मो. : ९८५१२७२४७८  
स्वईचा मो. : ९८४८१४०९९९  
गंगापुर मो. : ९८४८०५४७२७

स्थानीय  
विपद् व्यवस्थापन समिति  
नेपालमन्ज उप-महानगरपालिका  
प्रमुख : मो. ९८५८०२००६७  
उप-प्रमुख : मो. ९८५८०२१०८८  
कोहलपुर नगरपालिका  
प्रमुख : मो. ९८५१२००६००  
उप-प्रमुख : मो. ९८५८०२६८२९

स्थानिय एफ. एम. रेडियोहरु  
कृष्णसार एफ. एम.  
फोन नं. ०८१-४१५०७७, मो. नं. ९८५१०७४२८०  
सद्भाव एफ.एम.  
फोन नं. ०८१-५३५९९९  
बागेश्वरी एफ.एम.  
फोन नं. ०८१-५३६३९० मो. नं. ९८५८०२४७०९  
रुबरु एफ.एम.  
फोन नं. ०८१-५२२४७९ मो. नं. ९८५८०६६७८६  
रेडियो हातेमालो  
फोन नं. ०८१-४१६०८१ मो. नं. ९८५८०२१०९९  
भेरी एफ.एम.  
फोन नं. ०८१-५२१६०४ मो. नं. ९८४८०२३९९७  
मोनिङ्ग स्टार  
फोन नं. ०८१-५२६९९५ मो. नं. ९८४८०२०८४२  
कोहलपुर एफ.एम  
फोन नं. ०८१-५४१३६० मो. नं. ९८५८०२१९३६  
प्रतिबोध एफ.एम  
फोन नं. ०८१-५४१६९६ मो. नं. ९८४८०२३६२५  
रेडियो भुवर भवानी  
मो. नं. ९८४८००२२३३  
रेडियो मिसन  
मो. नं. ९८५८०२३०६९  
सफल एफ.एम : मो. नं. ९८१५५४५८६६

### संक्रासन्न क्षेत्रको प्रतिनिधिहरुको सम्पर्क नम्बर

राप्तीसोनारी गाउँपालिका  
प्रमुख प्रशासकीय अधिकृत : ९८५११५१५२७  
पालिका फोकल पर्सन : ९८५८०२५९८०,  
वडा नं. १ अध्यक्ष : ९८४८०१००३८, वडा नं. २ अध्यक्ष : ९८४१४७८५९८,  
वडा नं. ३ अध्यक्ष : ९८४८२२३९१४, वडा नं. ४ अध्यक्ष : ९८५८०३८०००,  
वडा नं. ५ अध्यक्ष : ९८५८०४२२५१, वडा नं. ६ अध्यक्ष : ९८५८०२६९३३,  
वडा नं. ७ अध्यक्ष : ९८५८०३०४८८, वडा नं. ८ अध्यक्ष : ९८४८३३९०००,  
वडा नं. ९ अध्यक्ष : ९८५८०२३३७५

इडुवा गाउँपालिका  
प्रमुख प्रशासकीय अधिकृत: ९८५८०२६४२६,  
पालिका विपद् फोकल पर्सन : ९८६४९५००७०,  
वडा नं. १ अध्यक्ष : ९८६८०७९९२९, वडा नं. २ अध्यक्ष : ९८४८०२५५५०,  
वडा नं. ३ अध्यक्ष : ९८२४५७००२६, वडा नं. ४ अध्यक्ष : ९८१५५२११०९,  
वडा नं. ५ अध्यक्ष : ९८४८०९९९०९, वडा नं. ६ अध्यक्ष : ९८५८०३०१७४

नरैनापुर गाउँपालिका  
प्रमुख प्रशासकीय अधिकृत: ९८४८०७३३७६  
विपद् फोकल पर्सन: ९८६८२५००३९,  
वडा नं. १ अध्यक्ष : ९८५८०८६४५६, वडा नं. २ अध्यक्ष : ९८५८०४४१७७,  
वडा नं. ३ अध्यक्ष : ९८४४८९३३५८, वडा नं. ४ अध्यक्ष : ९८४०९९१५४७,  
वडा नं. ५ अध्यक्ष : ९८५८०३७५५५, वडा नं. ६ अध्यक्ष : ९८५८०३०९८७

राप्तीसोनारी गाउँपालिका  
अध्यक्ष : मो. ९८५८०२३२२७  
उपाध्यक्ष: मो. ९८६७९५४४७४

नरैनापुर गाउँपालिका  
अध्यक्ष : मो. ९८५८०८८७००  
उपाध्यक्ष: मो. ९८६९९५५८६७

इडुवा गाउँपालिका  
अध्यक्ष : मो. ९८४४८५१०६९  
उपाध्यक्ष: मो. ९८५८०७७७८६

बैजनाथ गाउँपालिका  
अध्यक्ष : मो. ९८४८१२२१७३  
उपाध्यक्ष: मो. ९८४८२४१३१५

खजुरा गाउँपालिका  
अध्यक्ष : मो. ९८५८०२१६८२  
उपाध्यक्ष: मो. ९८५८०६०११४

जानकी गाउँपालिका  
अध्यक्ष : मो. ९८४८०३०११३  
उपाध्यक्ष: मो. ९८२९६२०५०५