

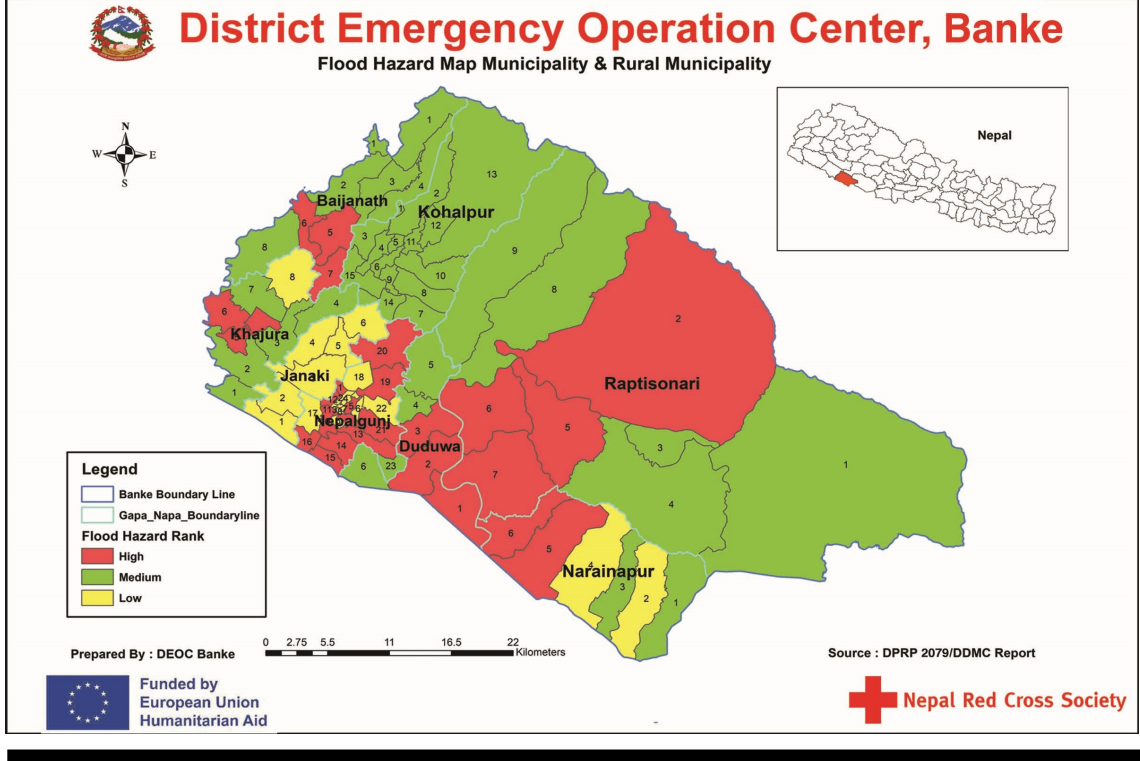
मनसुन पूर्वतयारी तथा प्रतिकार्य योजना २०८३

Monsoon Preparedness and Response Plan Banke
2083



जिल्ला विपद् व्यवस्थापन समिति
बाँके

मनसुन पुर्वतयारी तथा प्रतिकार्य योजना – २०८३



दस्तावेज: मनसुन पूर्वतयारी तथा प्रतिकार्य योजना २०८३, बाँके
Monsoon Preparedness and Response Plan 2083, Banke

(यो योजना बाँके जिल्लामा विभिन्न मनसूनजन्य विपदबाट ८ हजार ५ सय घरपरिवारका ३५ हजार व्यक्तिहरू प्रत्यक्ष प्रभावित हुन सक्ने पूर्वानुमानका आधारमा तयार गरिएको छ ।)

प्रकाशक: जिल्ला विपद् व्यवस्थापन समिति, बाँके

प्रकाशन मिति:

सर्वाधिकार: ©प्रकाशकमा

सल्लाहकार श्री दिल कुमार तामाङ , प्रमुख जिल्ला अधिकारी, बाँके
श्री महेशकुमार गुरुङ, सहायक प्रमुख जिल्ला अधिकारी, बाके
श्री पूर्ण बहादुर खत्री, सहायक प्रमुख जिल्ला अधिकारी, बाके

संयोजन: श्री रुपन ज्ञवाली, DEOC फोकल पर्सन

मेरा भनाई

बाँके जिल्ला बाढी डुवानको उच्च जोखीममा रहेको सबैमा विदितै छ । त्यसैले मनसूनजन्य प्रकोपको कारण हुने मानवीय तथा भौतिक क्षतिलाई कम गर्न जिल्लास्तरमा मनसूनको पूर्वतयारी तथा प्रतिकार्य योजना तर्जुमा गरी विगत देखिनै कार्यान्वयन हुदै आएको छ । सोही अनुसार यस वर्षको मनसूनलाई लक्षित गरी बाँके जिल्लाको **मनसून पूर्वतयारी तथा प्रतिकार्य योजना २०८३** तर्जुमा गरी कार्यान्वयन गरिएको छ ।

यस वर्षको मनसून औषत भन्दा कम हुने पूर्वानुमान जल तथा मौसम विज्ञान विभागले गरेको भएता पनि पछिल्ला वर्षहरुमा खण्ड वृष्टि र अति वृष्टिको प्रवृत्ति बढिरहेको सन्दर्भलाई ध्यान दिन जरुरी देखिन्छ । विशेष गरेर राप्ती नदीका कारण राप्तीसोनारी, डुडुवा र नरैनापुर गाँउपालिकाको अधिकांस भुभाग प्रभावित हुने गरेको छ, अन्य पालिका पनि जोखीममा छन् । मानकोला, डुडुवा लगायतका खोलानालामा आएको बाढी तथा भारी वर्षाले पनि वस्तीहरु प्रभावित हुने गरेका छन् । अझ शहरी क्षेत्रमा डुवानको समस्या उस्तै छ । मनसून पूर्वनै तटबन्ध निर्माण, नाली, ढल सरसफाई गरि सम्भावित डुवानलाई केही हदसम्म पनि न्यूनीकरण गर्न सकिन्छ ।

पछिल्लो समयमा पूर्व सूचना प्रणालीको विकासले बाढीजन्य विपद्का कारण हुने मानवीय तथा भौतिक क्षति कम हुदै गएको छ । बाँके जिल्लाले विगत ५ वर्षदेखि मनसूनको पूर्वतयारी तथा प्रतिकार्य योजनाको अभ्यास राष्ट्रिय विपद् प्रतिकार्य कार्यढाँचा २०७० (प्रथम संशोधन २०७५) को मार्गदर्शनमा आधारित भएर यो वर्ष करिव ८ हजार ५ सय घरधुरीको ३५ हजार जनसंख्या मनसूनजन्य प्रकोपबाट प्रभावित हुनसक्ने आकलनका साथ **“मनसून पूर्वतयारी तथा प्रतिकार्य योजना २०८३”**को रूपमा अद्यावधिक गर्ने प्रयासमा जिल्लाका सबै स्थानीय तह र सरोकारवालाहरुको अपनत्व, साथ, सहयोग, समन्वय र रचनात्मक भूमिका लागि आभार व्यक्त गर्दछु ।

अन्तमा, यस योजना तयार गर्न अहोरात्र मिहनेत गर्ने सहायक प्रमुख जिल्ला अधिकारी श्री महेश गुरुड, नेपालगन्ज उपमहानगरपालिकाको स्थानीय आपतकालिन केन्द्रका सहजकर्ता श्री रुपन ज्ञवाली लगायत जिल्ला आपतकालिन कार्य संचालन केन्द्र परिवार सम्पूर्णमा विशेष धन्यवाद व्यक्त गर्दछु । योजनाको सफल कार्यान्वयनका लागि सबै स्थानीय तह विषयगत कार्यालयहरु विपद् तथा मानवीय सहायताको क्षेत्रमा क्रियाशिल संघ संस्था तथा आम समुदायको समन्वयात्मक पहल र सक्रियताको अनुरोध गर्दछु ।

धन्यवाद ।



दिल कुमार तामाङ
प्रमुख जिल्ला अधिकारी
एवं अध्यक्ष
जिल्ला विपद् व्यवस्थापन समिति, बाँके

विषय सूची

१.१ पृष्ठभूमि	१
१.२ कार्य योजनाको उद्देश्य.....	२
१.३ बाँकेमा मनसुनको चिनारी.....	२
२. यस वर्षको मौसम पूर्वानुमान आकलन.....	३
२.१ मनसुनको आँकलन:.....	३
२.२ वर्षाको आँकलन:	३
२.३ अधिकतम तापक्रमको आँकलन:.....	३
४ जिल्लाको जल तथा मौसम केन्द्रहरूको मापन केन्द्रहरू.....	४
५.बाँके जिल्ला र आसपासमा रहेको जल तथा मौसमी केन्द्रहरूको सन्जाल	४
६.जिल्लाको समष्टिगत वस्तुस्थिति :	४
७.भौगोलिक अवस्था.....	५
८. जलवायु र हावापानी	६
९: बाँके जिल्लाको बाढी तथा जुवानको प्रकोप नक्शांकन:	६
१०: वढी प्रभावित क्षेत्र र यातायात पहुँच:	९
११. कार्य विवरण :	१०
१२. मनसुन पूर्वतयारी तथा प्रतिकार्य योजना :	११
१२.१ पहिलो तह :बाढी पूर्व (Pre-Flood-Preparation & Awareness) :	११
१२.२ दोश्रो तह :बाढी गएको अवस्था (During Flood)-SAR, Temporary shelter and Emergency relief) :	१२
१२.३ तेश्रो तह :बाढी पछि (राहत, पुनर्स्थापन तथा व्यवस्थापन) :	१३
१३. समन्वयात्मक व्यवस्थापकिय तयारी (Coordination and Management).....	१३
१४. चुनौती :-	१४
१५: मनसुन पूर्वतयारी कार्य योजना २०८३.....	१५

१५.१. खोज तथा उद्धार, : जिल्ला प्रशासन कार्यालय : प्रमुख जिल्ला अधिकारी.....	१५
१५.२. खाद्यान्न व्यवस्थापन तथा जिपिकोपार्जन : कृषि ज्ञान केन्द्र,	१६
१५.३. आपत्कालीन र अस्थाई आवास तथा गैरखाद्य :संघिय आयोजना कार्यान्वयन इकाई.....	१७
१५.४. स्वास्थ्य तथा पोषण : स्वास्थ्य कार्यालय	१८
१५.५. शिक्षा : शिक्षा विकास तथा समन्वय एकाई कार्यालय	१८
१५.६. खानेपानी तथा सरसफाई : खानेपानी तथा सरसफाई डिभिजन कार्यालय	१९
१५.७. संरक्षण: : जिल्ला प्रशासन कार्यालय बाँके	२०
१५.८ पूर्वाधार विकास : जिल्ला समन्वय समिति र पूर्वाधार विकास कार्यालय.....	२१
१६. गाउँ/नगर/उपमहानगरपालिकाहरूको बाढी तथा डुवानको साफ्ना पूर्वतयारी कार्यका लागि आकस्मिक प्रतिकार्यका लागि	२२
१७ पूर्व सूचना प्रणाली.....	२४
१७.१ पूर्वतयारीसंग सम्बन्धित कार्यहरूको प्राथमिकिकरण :	२४
१७.२ जल तथा मौसम विज्ञान कार्यालयको दायित्व :.....	२५
१७.३ विपद्को अनुमानित अवस्था:.....	२७
१७.४ विषयगत उद्देश्य:.....	२७
१७.५ जल तथा मौसम विज्ञान कार्यालयको विपद् अवस्थामा आधारित आपत्कालीन प्रतिकार्य योजना	२७
१७.६ कार्यान्वयन योजना सहितको प्राथमिकता प्राप्त पूर्वतयारी कार्य:.....	२८
१८: बाढी तथा डुवान पूर्वतयारी कार्यतालीका : २०८३	२९
१९ बाढी तथा डुवान विपद् प्रतिकार्य योजना (१ देखि ७ दिन).....	३२
२० : तिन दिने बाढीपूर्वानुमानको कार्य संचालन विधि.....	३५
२१ क्षमता विश्लेषण	३७
२१.१: स्थानीय तहहरूको विपद् जोखिम न्यूनिकरणका लागि नीतिगत व्यवस्थापनको अवस्था :.....	३७
२१.२: मानविय सहायता स्थल	३८
२१.३: अन्य भण्डारण कक्ष	३८

२१.४: जिल्लामा रहेका हेलीप्याड विवरण:.....	३९
२१.५. जिल्लामा रहेका रवडवोटहरूको विवरण	३९
२१.६ बाढी पीडित उद्धारमा परिचालीत हुने जनशक्तिको विवरण	४०
२१.७ जिल्लामा आपत्कालिन न्यापिड रेस्पन्स टिमको विवरण :	४०
२१.८ जिल्ला आपत्कालीन कार्यसञ्चालन केन्द्र	४०
२१.९ बाँके जिल्लाका सुरक्षित स्थान	४०
अनुसूची १ क्षेत्रगत अगुवाहरू	४२
अनुसूची-२ विपद् पूर्व तयारी तथा प्रतिकार्यसँग सम्बन्धित क्षेत्रमा कार्यरत सघसस्थाको सूची:	४३
अनुसूची ३ जिल्ला आपत्कालीन कार्यसञ्चालन केन्द्रसँग सम्बन्धित विवरण:.....	४३
अनुसूची ४ राष्ट्रिय दलहरूका प्रमुख तथा प्रतिनिधिहरू	४४
अनुसूची ५ स्थानीय तहको सम्पर्क सूची :	४४
अनुसूची-६ : सुरक्षा निकायहरूको सम्पर्क विवरण :	४५
अनुसूची : ७ पालिका प्रमुख उपप्रमुख तथा वडाध्यक्षहरूको विवरण.....	४८
अनुसूची ८ नेपाल रेडक्रस सोसाइटी बाँके शाखा तथा उपशाखाको विवरण	५१
अनुसूची ९ नेपाल रेडक्रस सोसाइटी बाँके जिल्ला शाखाको मातहतमा रहेका तालिम प्राप्त स्वयंसेवकहरूको विवरण	५२
अनुसूची १० जिल्लामा मौज्जात गैरखाद्य सामग्रीहरूको विवरण:	५३
अनुसूची ११ खोज तथा उद्धार सामग्री विवरण:	५४
अनुसूची १२ बाढी पूर्व सूचना प्रणाली र साइरन अपरेटर विवरण :	५६
अनुसूची १३ समुदायमा रहेको साइरनको विवरण :	५६
अनुसूची १४ विपद् प्रारम्भिक द्रुत लेखाजोखा फाराम (Initial Rapid Assessment-IRA)	५७
अनुसूची- १५ विस्तृत सर्वेक्षण (घरघुरी सर्वेक्षण) फाराम.....	६१

१. कार्यकारी सारांश

बाँके जिल्ला विशेष गरी बाढी, आगलागी, शितलहरी, हावाहुरी, लू र महामारीजस्ता विपद्बाट बढी प्रभावित भइरहेको जिल्ला हो भने खुख्खा खडेरी, फौजी किराको प्रकोप, डुवान, सडक दुर्घटना पनि हुने गरेको छ। यी विभिन्न प्रकोप मध्ये बाँकेको मुख्य प्रकोप बाढी तथा डुवान नै भएकोले यो मनसुन पूर्वतयारी तथा प्रतिकार्य योजना बाढी केन्द्रित रहेको छ।

साधन र स्रोतको कमी हुँदा हुँदै पनि यस जिल्लामा भइरहेका प्रकोपका घटना र त्यसबाट हुने तत्कालीन क्षतिलाई कम गर्न योजनाबद्ध रूपमा कार्य गर्नका लागि विभिन्न योजना तथा निर्देशिका समेत तयार भएको र जिल्लास्थित सरोकारवाला निकाय, नागरिक समाज, विपद् पीडित समुदायसँग नजिक रहेर केन्द्रसँग प्रभावकारी समन्वय गर्नका लागि गृह मन्त्रालयको सहयोगमा जिल्ला आपत्कालीन कार्यसञ्चालन केन्द्रको स्थापना समेत भइ क्रियासिल रहेको छ।

मनसुन प्रणाली जेठबाट सुरु भएर असोजसम्म रहने हुँदा यो अवधिमा निरन्तर वर्षा हुने गर्छ। वर्षभरी हुने कुल वर्षाको लगभग ८० प्रतिशत मनसुनी वर्षा रूपमा जेठदेखि असोजसम्मको चार महिनाको अवधिमा हुने गर्छ।

मनसुनजन्य विपद् जोखिम न्यूनीकरण र व्यवस्थापनका कार्यमा जिल्लामा रहेका सबै स्थानीयतह, सुरक्षा निकाय, विषयगत क्षेत्रहरू, विकास साभेदारहरू तथा मानवीय सहायताका क्षेत्रमा कार्यरत सघसस्थाहरूसँग आवश्यक समन्वय गरी *मनसुन पूर्व तयारी तथा प्रतिकार्य योजना २०८३* तयार गरिएको छ। विपद्मा मनसुनजन्य विपद्, प्रभावितहरूको विवरण, स्थानीय तहहरूबाट प्राप्त जोखिम क्षेत्रमा प्रभावित हुन सक्ने उच्च जोखिमका घरधुरी सख्या स सख्या तथा र समेत यस वर्ष जल तथा मौसम विज्ञान विभागको सरदर भन्दा बढी पानी पर्ने पुवानुमान समेतलाई ध्यानमा राखेर यो योजना बाँके जिल्लामा विभिन्न मनसुनजन्य विपद्बाट **८ हजार ५ सय घरपरिवारका ३५ हजार** व्यक्तिहरू प्रत्यक्ष प्रभावित हुन सक्ने पूर्वानुमानका आधारमा तयार गरिएको छ।

यस कार्ययोजनामा जोखिमको अवस्था विश्लेषण तथा प्रभाव आँकलन, विगतको मनसुन पूर्वतयारी तथा प्रतिकार्यको समीक्षा र विषयगत क्षेत्रको जिम्मेवारी समेटिएको छ। त्यसैगरी विभिन्न निकाय तथा जिल्लाका विषयगत क्षेत्रको मनसुन पूर्वतयारी तथा प्रतिकार्य योजना राखिएको छ। त्यसैगरी समावेशी विपद् जोखिम व्यवस्थापन आयामलाई आवश्यकता अनुसार सम्बोधन गरिएको छ।

यस जिल्लामा हरेक वर्ष माथि उल्लेखित विपद्का कारण विशेष गरी बाढीबाट जनधनको अपूरणीय क्षति भइरहेको छ। विगतका वर्षहरूमा राप्ती नदीमा आएको बाढी र आगलागीले यस जिल्लालाई अस्तव्यस्त पारिरहेको अवस्था छ। विपद् व्यवस्थापन र जोखिम न्यूनीकरणका लागि केन्द्र, प्रदेश देखि स्थानीय तहसम्म संस्थागत संरचनामा सुधार गरी विपद्को सामना गर्ने क्षमता अभिवृद्धि गर्दै सुरक्षित संस्कृतिको विकासमा अगाडि बढ्नु आवश्यक देखिन्छ।

१.१ पृष्ठभूमि

नेपाल दक्षिण एशियाको महत्वपूर्ण वायु प्रणाली र मनसुनी हावापानीको क्षेत्रमा अवस्थित छ। यो वायु प्रणाली हिन्दु महासागरमा विकास भई बङ्गालको खाडी हुँदै दक्षिण पूर्वी दिशाबाट नेपालमा प्रवेश गर्दै मनसुनी वायु समन्द्र बाट जमिनतर्फ बहने भएकाले यसमा प्रशस्त जलवायु हुन्छ। यो वायु प्रणाली जेष्ठबाट शुरू भई असोजसम्म रहने हुँदा मनसुनी वायु प्रणालीका कारण नेपालमा मध्य जेष्ठ देखि मध्य असोजसम्म निरन्तर वर्षा हुन्छ।

नेपालमा हुने कुल वर्षाको लगभग ८० प्रतिशत वर्षा हुन्छ। बाकी २० प्रतिशतमात्र बाकी ८ महिनामा पश्चिमी वायु प्रणालीको कारणले गर्दा हुन्छ। यो समयमा बाढी, पहिरो, डुवान, कटान जस्ता जलप्रकोप विपद्बाट ठुलो जनधनको क्षति हुने गरेको छ। तराई क्षेत्रमा नदी किनारामा कटान तथा डुवानको जोखिम छ। नदीका जल प्रवाह मार्गमा अतिक्रमण र बाढी प्रभावित तथा जलाधार क्षेत्रमा भूमिको अव्यवस्थित प्रयोगले यस्तो समस्यामा अभि जटिलता बन्दै गएको छ।

खोला, खहरे, नदीनालाको बहाव क्षेत्रको अतिक्रमण, अव्यवस्थित ढल निकास, शहरी क्षेत्रमा बिना योजनाका सडक निर्माण, उत्खनन र बस्ती विकासका कारण पनि बाढीको जोखिम बढिरहेको छ। भाडापखाला र शर्पदश वर्षायाममा हनु सक्ने थप प्रकोप हुन।

मनसुन को अवधि विभिन्न सरूवा तथा कीटजन्य रोगहरू (Vector borne diseases) संक्रमणको जोखिमयुक्त अवधि पनि हो। यस्ता रोगहरूले देशका केही भागहरूमा महामारीको रूपलिदा विगतमा ठूलो जनसंख्या प्रभावित भएको थियो। तसर्थ वर्षातको अवधिमा फैलिन सक्ने अन्य प्रकोपहरूलाई समेत यो योजना तयार पारिएको छ।

१.२ कार्य योजनाको उद्देश्य

- २०८३ सालको मनसून पूर्वानुमानका आधारमा विपद्को जोखिमको आकलन गर्ने,
- विगतका विपद्का घटना र प्रभावका तथ्याङ्कहरूको विश्लेषण गरि मनसूनजन्य विपद्को सम्भावित जोखिम पूर्वानुमान गर्ने,
- विपद् व्यवस्थापनसंग सम्बन्धित विषयगत क्षेत्र र सरोकारवाला निकायको मनसून पूर्वतयारी र प्रतिकार्य योजनामा एकिकरण गर्ने,
- मनसूनजन्य विपद्बाट सर्वसाधारणको जिउज्यान, सार्वजनिक निजि तथा व्यक्तिगत सम्पत्ती तथा प्राकृतिक एवं सास्कृतिक सम्पदा तथा भौतिक संरचनाको संरक्षण गर्न मनसून पूर्वतयारी तथा प्रतिकार्यमा समन्वयात्मक एकिकृत क्रियाकलाप तय गरी मनसून प्रतिकार्यलाई प्रभावकारी बनाउने,
- स्थानीय तहको मनसून पूर्वतयारी तथा प्रतिकार्य कार्ययोजना बनाउन आधार प्रदान गर्ने,

१.३ बाँकेमा मनसूनको चिनारी

यस जिल्लामा उत्तरबाट दक्षिणतिर बग्ने राप्ती नदी, मान खोला र चुरे पहाडबाट दक्षिणतिर बग्ने वर्षे खोलाहरूले वर्षेनी धेरै उब्जाउ भूमि कटान गरिरहेका छन् । राप्ती नदीमा बाहेक अन्य सम्पूर्ण नदी र खोलाहरूमा हिउंदमा प्रायः पानी हुँदैन । हिउंदमा अधिकांश नदी र खोलाहरू वगरमा परिणत हुने कारणले गर्दा यस जिल्लामा नदी र खोलाहरूको भरपूर उपयोग गर्न सकिएको छैन ।

राप्ती, डुडुवा र मानखोला यस जिल्लाका प्रमुख नदीको रूपमा परिचित छन् । यिनै नदी तथा खोलामा आउने बाढीका कारण नदि तटिय क्षेत्रमा बसोवास गर्ने समुदायहरूले प्रत्येक वर्ष बाढीको जोखिमको सामना गरिरहनुपरेको छ । वर्षातको समयमा खास गरी बाढी, डुबान, महामारी जस्ता प्रकोपहरू यस जिल्लामा पटक-पटक दोहोरीने गरेको छ ।

विपद् व्यवस्थापन र जोखिम न्यूनीकरण तथा मनसून पूर्वतयारीका लागि केन्द्र, प्रदेश देखि स्थानीय तहसम्म संस्थागत संरचनामा सुधार गरी विपद्को सामना गर्ने क्षमता अभिवृद्धि गर्दै सुरक्षित संस्कृतिको विकासमा अगाडि बढ्नु आवश्यक देखिन्छ तथापी बाँके जिल्लामा ८ वटै स्थानिय तहहरूमा स्थानिय विपद् व्यवस्थापन समिति/स्थानिय विपद् जलवायू अनुकुलन समितिहरू (LDMC) गठन भई सकेको अवस्था छ भने अधिकांस वडाहरूमा पनि वडा स्तरिय विपद् जलवायू अनुकुलन समितिहरू गठन अन्तिम चरणमा पुगेको अवस्था छ । सरकारबाट स्वीकृत विपद् जोखिम न्यूनीकरण तथा व्यवस्थापन सम्बन्धि विभिन्न ऐन, नीति नियम, रणनीति तथा कार्ययोजना जस्ता दस्तावेजहरूका मार्गदर्शन, गाउँपालिका कार्यालहरूबाट संकलित सूचनाको समेत आधारमा यस जिल्लामा वर्षायाममा हुन सक्ने बाढी र डूबानलाई दृष्टिगत गरी बाढी अगाडी अपनाइने सावधानीहरू, बाढीको समयमा गरीने खोज तथा उद्धार कार्य, राहत तथा लेखाजोखा र प्रभावितहरूलाई राहत संकलन साथै बाढी पश्चात गर्न सकिने मानविय सहयोग (Humanitarian Assistance) एवं पुनःनिर्माण र पुनःस्थापनाको क्षेत्रमा गर्न सकिने सल्लाह सुझाव, समन्वय र सहयोग सम्बन्धमा जिल्ला विपद् व्यवस्थापन समिति बाँकेले यस वष ८हजार ५ सय घरधुरीको ३५ हजार जनसख्या प्रभावित हुनसक्ने अनुमानका आधारमा (Case load) **“मनसून पूर्वतयारी कार्य योजना २०८३”** तयार गरेको छ ।

२. बाढी तथा डुवानवाट भएको विगत १४ वर्षमा भएको क्षतिको विवरण :

क्रसं.	आर्थिक वर्ष	प्रभावित		
		घरधुरी	मृत्यु	घाईते
१	२०६४/०६५	८१७	७	४३
२	२०६५/०६६	९२	०	०
३	२०६६/०६७	१७३	०	०
४	२०६७/०६८	१४	०	०
५	२०६८/०६९	०	०	०
६	२०६९/०७०	२२	०	०
७	२०७०/०७१	७७	०	०
८	२०७१/०७२	१२३४०	१५	२५
९	२०७२/२०७३	५४	०	२
१०	२०७३/२०७४	०	०	०
११	२०७४/२०७५	१६८५९	८	०
१२	२०७६/२०७७	०	०	०
१३	२०७७/२०७८	०	०	०
१४	२०७८/२०७९	१२	१	०
१५	२०७९/२०८०	७७९	०	२
१६	२०८०/२०८१	४	०	०
१७	२०८१/२०८२	६	०	०

३. यस वर्षको मौसम पूर्वानुमान आकलन

३.१ मनसुनको आँकलन:

२०८३ जेठ १८ देखि असोज १४ सम्मको चार महिनाको मनसुन ऋतुमा देशका अधिकांश स्थानमा सरदर भन्दा कम वर्षा हुने सम्भावना रहेको छ। अधिकतम तापक्रम र न्यूनतम तापक्रम देशभर सरदर भन्दा बढी रहने सम्भावना रहेको छ।

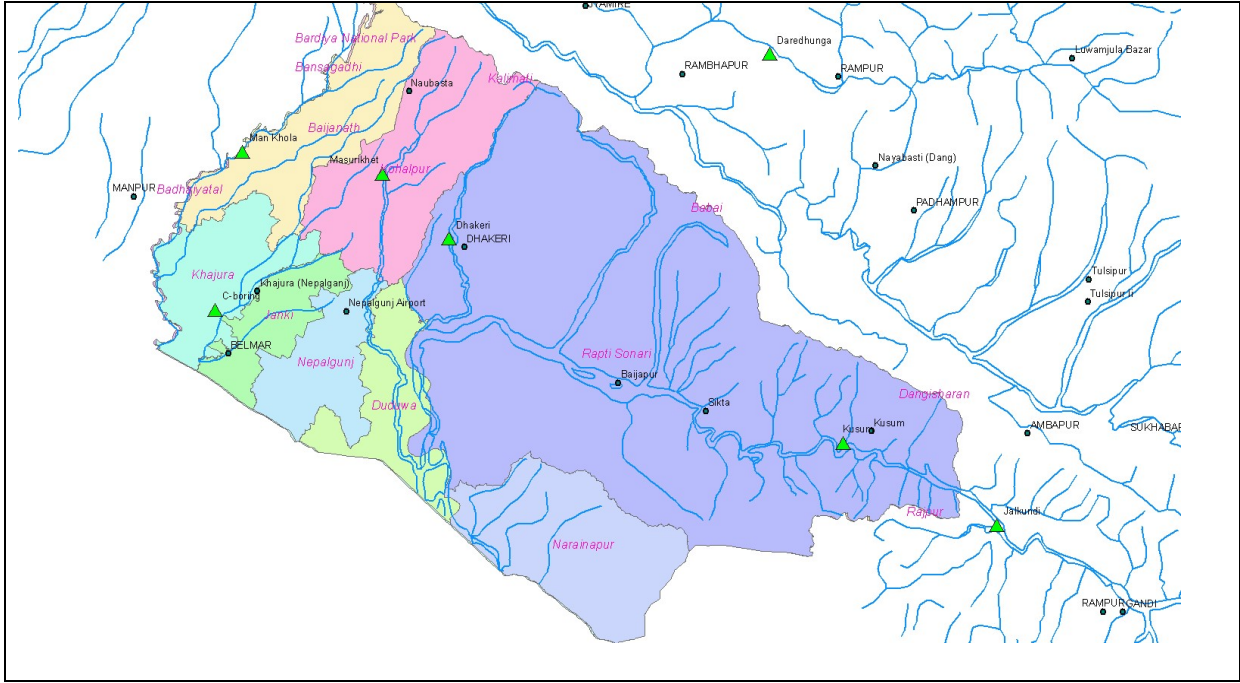
३.२ वर्षाको आँकलन:

यस मनसुन ऋतुमा देशका अधिकांश स्थानमा सरदर भन्दा कम वर्षा हुने सम्भावना रहेको छ। कर्णाली प्रदेशका दक्षिणी भू-भाग, लुम्बिनी प्रदेशका अधिकांश भू-भाग, मधेश प्रदेशका पूर्वी भू-भाग र कोशी प्रदेशका दक्षिणी भू-भागमा सरदर भन्दा कम वर्षा हुने संभावना ५५% देखि ६५% रहेको छ भने सुदूरपश्चिम प्रदेशका अधिकांश भू-भाग, मधेश प्रदेशका पश्चिमी भू-भाग र कोशी प्रदेशका मध्य भू-भागमा सरदर भन्दा कम वर्षा हुने संभावना ४५% देखि ५५% रहेको छ। त्यसैगरी कर्णाली प्रदेशका उत्तरी भू-भाग तथा कोशी प्रदेशका उत्तरी भू-भागमा सरदर वर्षा हुने सम्भावना ३५% देखि ४५% रहेको छ भने देशका बाँकी भू-भागमा सरदर भन्दा कम वर्षा हुने सम्भावना ३५% देखि ४५% रहेको छ।

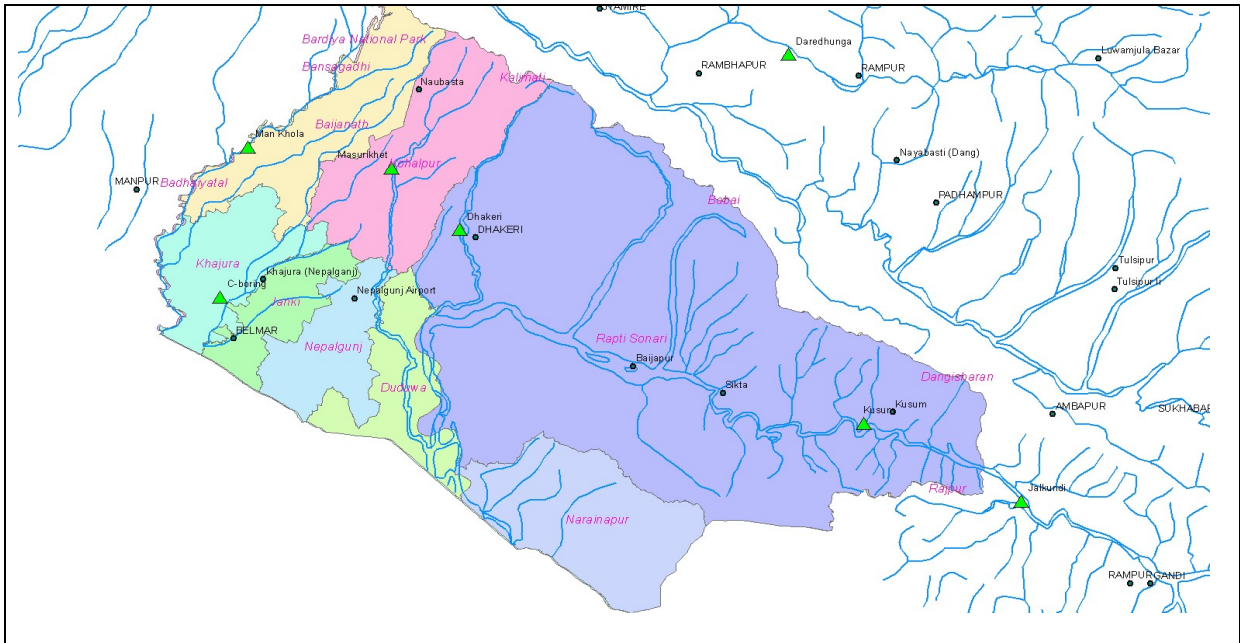
३.३ अधिकतम तापक्रमको आँकलन:

अधिकतम तापक्रम देशभर सरदर भन्दा बढी हुने सम्भावना रहेको छ। सुदूरपश्चिम प्रदेशका उत्तर-पूर्वी भू-भाग, कर्णाली प्रदेशका उत्तरी भू-भाग, लुम्बिनी प्रदेशका पश्चिमी भू-भाग, गण्डकी प्रदेशका उत्तर-पूर्वी तथा दक्षिणी भू-भाग, वागमती प्रदेशका पश्चिमी भू-भाग, मधेश प्रदेशका पूर्वी तथा पश्चिमी भू-भाग र कोशी प्रदेशका पूर्वी तथा दक्षिणी भू-भागमा अधिकतम तापक्रम सरदर भन्दा बढी हुने संभावना ५५% देखि ६५% रहेको छ। कोशी प्रदेशका मध्य भू-भाग तथा सुदूरपश्चिम प्रदेशका पूर्वी भू-भागमा अधिकतम तापक्रम सरदर भन्दा बढी रहने संभावना ३५% देखि ४५% रहेको छ भने देशका बाँकी भू-भागमा सरदर भन्दा बढी हुने सम्भावना ४५% देखि ५५% रहेको छ।

४ जिल्लाको जल तथा मौसम केन्द्रहरूको मापन केन्द्रहरू



५. बाँके जिल्ला र आसपासमा रहेको जल तथा मौसमी केन्द्रहरूको सन्जाल



६. जिल्लाको समष्टिगत वस्तुस्थिति :

वि.सं. १८७३ को सुगौली सन्धीबाट गुमेको भू-भाग मध्ये वि.सं. १९१७ मा बाँके जिल्ला नेपाललाई फिर्ता भएको हो । यस जिल्लाको केही भू-भाग चुरे क्षेत्रले ओगटेको छ भने अधिकांश भू-भाग समथर रहेको छ । चुरे क्षेत्र ६१० मी. देखि १२३६ मी. सम्म र बाँकी क्षेत्र १२७ मी. देखि ६१० मी. सम्मको उँचाईमा रहेको छ । चुरे पर्वत

श्रृङ्खला अन्तर्गत हात्तीसार, कन्याडाँडा, लिकानालेक, देउराली, गाईलेक आदि क्षेत्रहरू पर्दछन् । त्यसै गरी चुरे भावर क्षेत्रमा साविकका चिसापानी, महादेवपुरी, कचनापुर, खासकुशमा र बैजापुर गा.वि.स.का केही भाग पर्दछ भने बाँकी सबै भू-भाग तराई क्षेत्रमा नै पर्दछन् । भौगोलिक अवस्थाको सन्दर्भमा यसको क्षेत्रफल २,३३७ व.कि.मी. (२,२५,८३६हे.) औषत लम्बाइ ८४ कि.मी.अक्षांश २७ ५१' उत्तर देखि २८' २०' उत्तर सम्म देशान्तर ८९ २९' पूर्व देखि ८२ ८' पूर्व सम्म छ भने सिमानाको सन्दर्भमा पूर्वमा दाङ्ग जिल्ला पश्चिममा बर्दिया जिल्ला उत्तरमा बर्दिया, सल्यान र दाङ्ग जिल्ला अवस्थित छन भने दक्षिणमा भारतको श्रावस्ती र बहराईच जिल्ला रहेको छ ।

राष्ट्रिय जनगणना २०७८ अनुसार बाँके जिल्लाको पालिका अनुसारको परिवार र जनसंख्या विवरण

जिल्ला/ स्थानिय तह	परिवार संख्या	जनसंख्या २०७८		
		महिला	पुरुष	जम्मा
बैजनाथ गाउँपालिका	१६४६९	३७३९९	३२०७३	६९४७२
डुडुवा गाउँपालिका	८०५१	२९३०३	२९८३२	४३१३५
जानकी गाउँपालिका	८८२६	२२८३५	२३३०६	४६१४१
खजुरा गाउँपालिका	१३७०६	३३२९०	२९५७९	६२७८९
काहोल्पुर् नगरपालिका	२४९८३	५२६९९	४८९६८	१०१६६७
नरैनापुर गाउँपालिका	८४८८	२९४७४	२९७३२	४३२०६
नेपालगञ्ज उपमहानगरपालिका	३४५६५	८९६८९	८२७५५	१६४४४४
राप्ती सोनारी गाउँपालिका	१४९४६	३५९९८	३९३२७	६६४४५

यस जिल्लाको हावापानीको सन्दर्भमा अधिकतम तापक्रम ४६ डि.से. र न्यूनतम ४.२ डि.से. सम्म रेकर्ड गरिएको, अधिकतम वार्षिक वर्षा १९९२ मि.मि., औषत सापेक्षिक आद्रता ७९.४ रहेको, गर्मीमा अत्यधिक गर्मी हुने, लु चल्ने तथा जाडो मौसममा शितलहर चली अत्यधिक जाडो हुने गर्दछ ।

भू उपयोग :आवादी तथा खेतीयोग्य जमिन ९२,०६८ हे. (४०.७७%), वन क्षेत्र ११३,२९५ हे. (५०.१७%), अन्य चट्टान, नदी, बगर, आदि) २०,४७३ (९.०६%)

प्रमुख नदीनालाहरू :राप्ती नदी, मान खोला, डुडुवा । सहायक नदी/खोला: किरणनाला, सुखार खोला, मुगुवा, गावर, परूवा, भिंजरी, खैरी, गोठरी, जेठी नाला, पेडारीनाला आदि ।

राप्ती नदीको अवस्था :पश्चिम राप्ती नदीको प्रमुख जलाधार क्षेत्र ६७०० व.कि.मी. रहेको छ । यो नदी रोल्पा, प्युठान, अर्घाखाँची, दाङ्ग क्षेत्रको पानी बाँके जिल्लामा आई भारतको लक्ष्मणपुर हुँदै बगेको छ । बाँके जिल्लामा मात्र ८० कि.मी. लम्बाई रहेको छ ।

७.भौगोलिक अवस्था

नेपालका ७ प्रदेश मध्ये लुम्बिनी प्रदेशको मुख्य केन्द्रको रूपमा बाँके जिल्ला रहेको छ । बाँके जिल्लाको दक्षिणी भाग भारतिय सिमानासंग जोडिएकोले लुम्बिनी को प्रमुख व्यापारिक केन्द्रको रूपमा पनि परिचित छ । सरदर यस जिल्लाको पूर्व पश्चिम लम्बाई करिब ८४ किलोमिटर उत्तर दक्षिणको चौडाई करिब ४० कि.मी अनुमान गरिएको छ । यस जिल्लाको दक्षिण भागमा तराईको समथर भूभाग र उत्तरी भागमा पूर्व पश्चिम फैलिएको चुरे श्रृङ्खला पर्दछ । भौगोलिक वनावट अनुसार यस जिल्लालाई तीन भागमा विभाजन गर्न सकिन्छ ।

- क) तराईको समथर भूमि
- ख) उत्तरको भावर प्रदेश
- ग) चुरे पर्वत श्रेणी

जिल्लाको उत्तर भावर क्षेत्र र चुरे पर्वत श्रृङ्खलामा पर्ने भएकोले यस क्षेत्रमा जनसंख्याको खासै चाप नरहेको देखिन्छ । चुरे श्रृङ्खला भू-वनोटको आधारमा वस्ती वस्ने योग्य देखिदैन । जिल्लाको कूल भूभाग मध्ये अधिकांश भूभाग (करिब ७० प्रतिशत) औषत १ डिग्री भन्दा कम भिरालो भएको क्षेत्रले ढाकेको छ भने चुरे क्षेत्रमा जमिन १२३१ मिटर उँचाईसम्म उठेको छ । भौगर्भिक रूपमा चुरे पहाडको उत्तरी मोहडा सामान्य भिरालो छ भने दक्षिण मोहडा अति भिरालो छ । तराईको भू-भाग १२७ मिटर देखि २७५ मिटर उँचाइको बीचमा रहेको छ । यस जिल्लाको सदरमुकाम नेपालगञ्ज रहेको छ ।

८. जलवायु र हावापानी

- औषत अधिकतम तापक्रम : ४६° सेल्सियस
- औषत न्यूनतम तापक्रम : ४.२° सेल्सियस
- औषत वार्षिक वर्षा : १९१२ मि.लि.
- हावापानी : उष्ण देखि सामशितोष्णसम्म

९. बाँके जिल्लाको बाढी तथा डुवानको प्रकोप नक्शांकन:

बाँके जिल्लालाई प्रसाशनिक दृष्टीले १ उपमहानगरपालिका, १ नगरपालिका र ६ वटा गाउँपालिका (स्थानीय तह) को रूपमा विभाजन गरिएको छ । ति स्थानीय तहको सम्भावित बाढी तथा डुवानको उच्च जोखिम घरधुरी सख्या तथा प्रभावित जनसख्या निम्नानुसार उल्लेख गरिएको छ-

१. नेपालगञ्ज उपमहानगरपालिका :

जनसंख्या : १३८९५९ क्षेत्रफल : ८५.९४ वर्ग कि.मी. वडा संख्या : २३ सीमाना : पूर्व :डुडुवा गाउँपालिका, पश्चिम :जानकी गाउँपालिका, उत्तर :कोहलपुर नगरपालिका, दक्षिण :भारत बाढी तथा डुवानबाट उच्च जोखिममा रहेका क्षेत्रहरू

वडा नं.	बाढी प्रभावित वस्तीको नाम	उच्च जोखिम घरधुरी संख्या	प्रभावित हुनसक्ने जनसंख्या
१७	डोढे गाँउ,नदै गाँउ	१००	६००
१८	तेज नगर,	५०	२५०
१९	आलानगर, फारामटोल,कन्ठीपुर	२६०	१३२०
२०	मदनापुर, शिवनगर, गायत्रीनगर,थपुवा	२५०	१२५०
२१	नयावस्ती	१००	५००
जम्मा		७६०	३१६०

२. कोहलपुर नगरपालिका :

जनसंख्या : ७०६४७ क्षेत्रफल : ८४.२६ वर्ग कि.मि. वडा संख्या : १५, सीमाना :पूर्व : राप्तीसोनारी गाउँपालिका पश्चिम : वैजनाथ गाउँपालिका उत्तर : सल्यान जिल्ला, दक्षिण: जानकी गाउँपालिका बाढी तथा डुवानबाट उच्च जोखिममा रहेका क्षेत्रहरू

वडा नं.	बाढी प्रभावित वस्तीको नाम	उच्च जोखिम घरधुरी संख्या	प्रभावित हुनसक्ने जनसंख्या
१	सवै वडा	१५०	७५०
२	बनखेत, विकास नगर, प्रेमनगर, पुष्पनगर, शक्तिनगर, कृष्णनगर, बर्दहवा	४५	१८०

३	बैकुण्ठनगर, ज्योतिनगर	३०	३५०
४	शाही टोल, जनचेतना आ वि क्षेत्र, उप्रेती हेपपाइप क्षेत्र र किरण नाला आसपास	४५	१८०
५	श्रीनगर, उदयनगर नारायण टोल, सिदार्थनगर, पृथ्वीनगर, बेष्टर्न स्कुल अगाडी, पञ्चमुखी स्कुल अगाडी, पुरानो मेडीकल कलेज पछाडी, राभा गाँउ, चकिया टोल	२०	१२०
६	बालविद्या टोल	१००	३९०
७	डुडुवा खोला आसपासको खेत तथा बस्ती	२५	१२५
८	मत्रापुर, भरकटी र पिपरी चोक टोल	८००	३२००
९	गणेश टोल, भेरी ग्यास उद्योगको पुर्व तथा उत्तर तर्फ	३७५	११९५
१०	एकता नगर, चटार गाँउ, रामनगर, जिवनज्योती स्कुल, डुडुवा खोला आसपास	१२०	६००
११	बल विद्या टोल, लोक नगर, पेन्सन क्याम्प, सिता टोल, सृजना टोल,	८९	३५६
१२	थारु गाँउ, दिपज्योती टोल, शान्ती टोल, निवुवा, जानकी टोल, सुन्दर बस्ती, मसुरी खेत, राम जानकी टोल, रोहीडी प्रगति टोल, स्कुल टोल	१०००	४२००
१३	सिमरी पुलको दायाँबायाँ, भैरैया थारु गाँउ, खड्कवार नेरामाविको उत्तर तर्फ	१७५	७४०
१४	हवल्दारपुर, गितापुर, उढरापुर, रिहार	१६०	८००
१५	प्रसेनीपुर, चत्रहवा, चौधहरीया	२९	८०
जम्मा		३१६३	१३२६६

३. नरैनापुर गाँउपालिका :

जनसंख्या : ३४९४२ क्षेत्रफल : १७२.३४ वर्ग कि.मी., वडा संख्या : ६, सीमाना : पूर्व : राप्तीसोनारी गा.पा. र भारत पश्चिम : डुडुवा गाउँपालिका . र भारत, उत्तर : राप्तीसोनारी गाउँपालिका, दक्षिण : भारत बाढी तथा डुवानबाट उच्च जोखिममा रहेका क्षेत्रहरू

वडा नं.	बाढी प्रभावित वस्तीको नाम	उच्च जोखिम घरधुरी संख्या	प्रभावित हुनसक्ने जनसंख्या
१	सुइया, बनियागाउँ, महतिनिया, कटकुइया	३३५	२२५०
२	रोशनपूर्वा, मियाँपूर्वा, गंगापुर	१४४	९३५
३	बहाउपूर्वा, कोटिया, पँचपेडवा, गोगली, बालापुर, जनतापुर, रेतहिया	३९६	१९१०
४	घोडदौरिया, नरैनापुर, खोदावा, जयरामपूर्वा	६७५	२५३५
५	भगवानपुर, मटेहिया, नेवाजीगाउँ	२५८	१२६०
६	सोनबर्षा, कुदरबेटवा, दोदरा, रामपुर, पेरीमडिया, भोजपुर, टेपरा, जगन्नाथी	१३५५	६५८०
जम्मा		३१६३	१५४७०

४) राप्तीसोनारी गाँउपालिका:

जनसंख्या : ५९९४६ क्षेत्रफल : १०४१.७३ वर्ग कि.मी वडा संख्या : ९ सीमाना : पूर्व : दाङ्ग जिल्ला, पश्चिम : कोहलपुर न.पा. र डुडुवा गाउँपालिका, उत्तर : दाङ्ग र सल्यान जिल्ला दक्षिण : नरैनापुर गाउँपालिका र भारत

बाढी तथा डुवानबाट उच्च जोखिममा रहेका क्षेत्रहरू

वडा नं.	बाढी प्रभावित वस्तीको नाम	उच्च जोखिम घरधुरी संख्या	प्रभावित हुनसक्ने जनसंख्या
१	सिक्टा, जरूवा, वैरीया, ओजखोला, चप्परगौडी, तितेनघारी, भम्का	४७	२५०
२	मदुवा, हरिहरपुर, औरहवा, टिकुलीपुर, शम्शेरगञ्ज, बेलबास, राजपुर तल्लो बस्ति	५३४	२६६८
३	शाहीपुर, नवलपुर, बैशा, गर्लाबाज, सिनाबाज, परसरामपुर, खैरेनी	१९३	१०६१
४	लालपुर, धामपुर र भगवानपुर, पर्शुरामपुर, गौरी गाँउ, माहु	३४०	१७००
५	ललही, आलीनगर, पठरिया, रिहारडाँडा, चिलहरिया, सुनपसरी, बिलौना	२७३	१६३८
६	खल्लाटेपरी, गोडिन पुरवा, मोहनपुर, लक्ष्मीराजपुर, तिनघरूवा, सीधनवा, गुलरी,डाँडा टपरी, मैमानपुर, दलैया	९१८	५५०८
७	खल्ला भगडिया, बसन्तपुर, भवानियापुर, पहाडीपुर, देउपुरा, पिप्रहवा, गेदवा, सोनपुर, छपरतल्ली, भरथा, मैलोहरनिया, कोरी सर्यापुर, लालपुर, ननकौपुर, सरा उच्च भगडिया	६७४	३३७०
८	बालापुर, पेरानी (खल्ला)	२५०	१२५०
९	ढकेरी, महादेवा, ढकेरी बस्ति	५०	२५०
जम्मा		३२७९	१७६९५

५) बैजनाथ गाँउपालिका:

जनसंख्या : ५४४१८ क्षेत्रफल : १४१.६७ वर्ग कि.मी. वडा संख्या : ८ सीमाना :पूर्व : कोहलपुर न.पा, पश्चिम: बर्दिया जिल्ला, उत्तर : बर्दिया जिल्ला दक्षिण : खजुरा गा.पा.

बाढी तथा डुवानबाट उच्च जोखिममा रहेका क्षेत्रहरू

वडा नं.	बाढी प्रभावित वस्तीको नाम	उच्च जोखिम घरधुरी संख्या	प्रभावित हुनसक्ने जनसंख्या
१	करेली,चिसापानी बजार क्षेत्र	१००	५००
२	मकैबारी, जबदहवा, राजीपुर,	२००	१०००
३	बैरहवा, चिल्नेटा	१५०	६००
४	वानियाभार, जनमतटोल	१८०	७२०
५	छमनिया, बनकटुवा, सिंहभवानी	२३०	११००
६	सम्भनाबजार,एच गाँउ	१५०	६००
७	परशरामपुर,पलौतिपुर,	१००	४५०
८	गुरूदयालपुर, पिपरी र भिगौरा	२००	१०५०
जम्मा		१३१०	६०२०

६) खजुरा गाँउपालिका :

जनसंख्या : ५०९६१ क्षेत्रफल : १०१.९१ वर्ग कि.मी. केन्द्र : साविक बागेश्वरी गा.वि.स.को कार्यालय वडा संख्या : ८ सीमाना :पूर्व : जानकी गाउँपालिका , पश्चिम : बर्दिया जिल्ला उत्तर : बैजनाथ गाउँपालिका दक्षिण : भारत

बाढी तथा डुवानबाट उच्च जोखिममा रहेका क्षेत्रहरू

वडा नं.	बाढी प्रभावित वस्तीको नाम	जोखिम घरधुरी संख्या	प्रभावित हुनसक्ने जनसंख्या
१	न्याउली डाँडा, बेल डाँडा, मान खोला	१००	५००
२	गौघाट, सि गाँउ,	४००	२०००
३	धौलागीरी,	१७५	८७५
४	बुद्धपुर, डी गाँउ	१५०	७५०
५	उठरापुर, जेठी नाला, बठवा,	१००	५००
६	गिजरा, पुरैना, १० बिघा, ८ बिघा	४५०	२२५०
७	लुंग्री, सिद्धपुरी, सोनवर्षा	१००	५००
८	चमकदारपुर	२०	१००
जम्मा		१४९५	७४७५

७) डुडुवा गाँउपालिका :

जनसंख्या : ३७४६० क्षेत्रफल : ९९.३० वर्ग कि.मी. केन्द्र : साविक कम्दी गा.वि.स.को कार्यालय वडा संख्या : ६
सीमाना : पूर्व : राप्तीसोनारी र नरैनापुर गा.पा., पश्चिम : नेपालगंज उ.म.न.पा., उत्तर : राप्तीसोनारी गा.पा. र कोहलपुर न.पा. दक्षिण : भारत

बाढी तथा डुवानबाट उच्च जोखिममा रहेका क्षेत्रहरू

वडा नं.	बाढी प्रभावित वस्तीको नाम	उच्च जोखिम घरधुरी संख्या	प्रभावित हुनसक्ने जनसंख्या
१	पिप्रहवा, कृषिचौफेरी, पाभ्का, खडैचा, टेपरी	१२२९	६७७४
२	सन्तलिया, अमृतपूर्वा, भेलोरपूर्वा, दासपूर्वा, खालेपूर्वा, बाबागाउँ, कैरातीपूर्वा, कोहली	१५००	७५००
३	रमपूर्वा, कटैहिया, हलकारापूर्वा, लोधपूर्वा र राजापूर्वा	४७५	२८५०
४	खालेमसाहा र लालापूर्वा	२८८	१७२८
५	खजुरा गौडि, लडियाघाट, सिधनिया तल्लो वस्ती, लिबाङ्गीटोल र सिवराजपुर	१४५	७२५
६	हिरमिनिया	४५	२७५
जम्मा		३६८२	१९८५२

८) जानकी गाँउपालिका :

जनसंख्या : ३७८३९ क्षेत्रफल : ६३.३२ वर्ग कि.मी. केन्द्र : साविक खजुराखुर्द गा.वि.स.को कार्यालय वडा संख्या : ६
सीमाना : पूर्व : नेपालगंज उ.म.न.पा., पश्चिम : खजुरा गाउँपालिका, उत्तर : कोहलपुर न.पा., दक्षिण : भारत

बाढी तथा डुवानबाट उच्च जोखिममा रहेका क्षेत्रहरू

वडा नं.	बाढी प्रभावित वस्तीको नाम	उच्च जोखिम घरधुरी संख्या	प्रभावित हुनसक्ने जनसंख्या
१ र २	साइगाउँ, शिवपुरी, पचपोखरा, बढैया, करमोहना, रिहारपुरवा	१६२	१४२०
३ र ४	पशुपतिनगर, गौरीनगर, जानकीनगर, गिजरा, अमृतपुर, मानपुरवस्ती,	९९	६००
५ र ६	कोठारपुर, भटनापुर, कपासी, रिहार, डिठठापुर, अमृतपुर, बुढीयागाँउ	१३०	६८०
जम्मा		३९१	२७००

१०: वढी प्रभावित क्षेत्र र यातायात पहुँच:

भौगोलिक		ध्यान दिनु पर्ने कुरा
खण्ड	प्रभावित	वाँकेको वढी प्रभावित क्षेत्रमध्ये उच्च जोखिमको प्राथमिकीकरण अनुसार क्रमशः डुडुवा गाउँपालिका वडा नं.१ होलिया, २ बेतहनी, ३ बनकट्टी बाढी र ४ र ५ कम्दी, ६

क्षेत्रहरू	<p>हिरमिनिया बाढी डुवान राप्तीसोनारी गाउँपालिका, १ खासकुशमा, २, कचनापुर, ३ र ४, बैजापुर, ५ विनौना, ६ र ७ फत्तेपुर, ८ र ९ महादेवपुरी नरैनापुर वडा १ कटकुइया, २ लक्ष्मणपुर ३.कालाफाँटा र ४ नरैनापुर बाढी डुवान र ५ मटेहिया र ६ गाँगापुर बाढी खजुरा गाउँपालिका: वडा नं. ५ र ६ उढरापुर, बाढी डुवान वार्ड नं.७ सोनपुर, ३ र ४ बागेश्वरी वार्ड नं १ राधापुर र २ सितापुर बाढी, जानकी गाउँपालिका: वडा नं.साईगाउँ कोहलपुर नपा वडा नं.१, २, १०, ११, १२ र १४ नेपालगंज उपमहानगरपालिका वडा नं.१ धम्बोजी, २० मनिकापुर,९ बाँके गाउँ डुवान ,१२ वेलासपुर डुवान,४ गणेशपुर डुवान,२३ भजिपुर्वा बाढी,१४ भवनियापुर बाढी बैजनाथ गापा वडा २ र ३ नौवस्ता(मकैबारी,बैरहवां) बाढी ,५ र ६ वनकटवा (रामपुर र गुरुवागाउँ, सम्भरना र गढरहि), ८ टिटिरिहियाको गुरुदयालपुर र पिपिरी यसैगरि मध्यम जोखिममा कटकुइया, कालाफाँटा, बागेश्वरी, बैजापुर, सोनपुर, महादेवपुरी, नौवस्ता, सितापुर, टिटिहिरिया, हिरमिनिया, चिसापानी र नरैनापुर गाविसहरू पर्दछन् भने बाँकी गाविसहरू न्यून जोखिममा पर्दछन् ।</p>
पहुँच	<p>बाँके जिल्लामा विगतका अनुभवहरूलाई केलाउँदा बाढी विपद्को समयमा प्रभावित क्षेत्रमा सहज जान आउन सक्ने अवस्था यस प्रकार रहेको छ ।</p> <ul style="list-style-type: none"> ● नेपालगंज उप-महानगरपालिकाका १ देखि २३ वडाहरूमा बाढीको समयमा करिब ४ दिनसम्मको लागि यातायात पहुँच अवरूद्ध हुने र यसै समयमा विद्युत आपूर्तिमा अवरोध हुदा संचार सेवा अवरूद्ध हुनेछ । ● डुडुवा गाउँपालिकाको सबै वडाहरूमा ७ दिन पछि, ट्रेक्टरको सहयोगबाट राहत सामग्री पुऱ्याउन सकिने (यदि बाटो अवरूद्ध नभएको अवस्थामा १ दिन भित्रमा) ● राप्तीसोनारी गाउँपालिकाको वडा नं. १, २, ८ र ९ मा २ दिन पछि, र वार्ड नं. ३, ४, ५, ६, ७ मा ५ दिन पछि ट्रेक्टरको सहयोगबाट राहत वितरण गर्न सकिने, ● कोहलपुर नगरपालिका १ देखि १५ वडासम्म वडामा १ दिन पछि ट्रेक्टरको सहयोगबाट राहत सामग्री पुऱ्याउन सकिने, ● नरैनापुर गाउँपालिकाका वडाहरूमा ५ दिन पछि ट्रेक्टरको सहयोगबाट राहत सामग्री वितरण गर्न सकिने । ● खजुरा गाउँपालिकाका वडा नं १ देखि ८ सम्मका वडाहरूमा १ दिनपछि ट्रेक्टरको सहयोगबाट राहत सामग्री पुऱ्याउन सकिने । ● बैजनाथ गाउँपालिकाका वडा नं.१ देखि ८ सम्ममा बाढी गएको २ दिनपछि ट्रेक्टरको सहयोगबाट राहत सामग्री पुऱ्याउन सकिने ।

११. कार्य विवरण :

सि.नं.	क्रियाकलाप	कसले	कहाँ
१.	खोज तथा उद्धार कार्य	सबै सुरक्षा निकाय, नेपाल रेडक्रस सोसाइटी	

सि.नं.	क्रियाकलाप	कसले	कहाँ
२.	राहत वितरण	जिल्ला प्रशासन कार्यालय, सबै सुरक्षा निकाय, स्थानिय तहहरू, नेपाल रेडक्रस सोसाइटी,स्थानीय विपद् जोखिम व्यवस्थापन समिति र उद्योग वाणिज्य संघहरू, गैसस संघसंस्थाहरू	प्रभावित क्षेत्रमा
३.	राहत सामग्री भण्डारण	तयारी खाना उद्योग वाणिज्य संघ/खाद्य संस्थान डिपो र त्रिपाल लगायत अन्य लत्ता कपडाहरू जिल्ला प्रशासन कार्यालय, नेपाल रेडक्रस सोसाइटी	क्षेत्र अनुसार जिल्लाको विभिन्न स्थानहरूमा
४.	स्वास्थ्यकर्मी, औषधी तथा एम्बुलेन्स र बारूण यन्त्र	भेरी अस्पताल, स्वास्थ्य कार्यालय, नेपालगंज मेडिकल कलेज, अन्य निजि अस्पतालहरू, उ.म.न.पा./न.पा./गा.पा, नेरेसो र एम्बुलेन्स संचालक समिति तथा संघसंस्थाहरू	जिल्ला स्तरमा
५.	सडक यातायात संचालनको सुधार तथा यातायात उपलब्ध	सडक डिभिजन कार्यालय, हेभी इक्युपमेन्ट कार्यालय, सबै यातायात व्यवसायी समितिहरू र स्थानिय तह	जिल्ला भर
६.	भू-क्षय सम्बन्धी	भू-संरक्षण कार्यालय, जलउत्पन्न प्रकोप नियन्त्रण सब.डि.कार्यालय, स्थानिय तह	जिल्लाभर
७.	विपद् सम्बन्धी सुचना तथा जनचेतना	जिल्ला आपत्कालीन कार्य संचालन केन्द्र, नेपाल पत्रकार महासंघ, स्थानीय संचार माध्यमहरू, जल तथा मौषम विज्ञान विभाग फिल्ड कार्यालय,	जिल्ला भर
८.	विपद् सिमुलेसन	नेपाली सेना, नेपाल प्रहरी र सशस्त्र प्रहरी बल, नेपाल रेडक्रस सोसाइटी र राष्ट्रिय तथा अन्तर्राष्ट्रिय गैसस संघसंस्थाहरू	स्थानिय तह देखी जिल्ला तहसम्म
९	शान्ति सुरक्षा	नेपाल प्रहरी, सशस्त्र प्रहरी बल	जिल्ला भर

नोट: सबै विषयगत क्षेत्रको नेतृत्व तथा सह-नेतृत्व गर्ने सरकारी तथा गैरसरकारी निकायहरूले आ-आफ्नो विषयगत क्षेत्रको पूर्वतयारी तथा प्रतिकार्यसँग सम्बन्धित कार्य गर्दा लैङ्गिक समावेशितालाई प्राथमिकता राखी Cross Cutting Issues का रूपमा लिई कार्य गर्नुपर्नेछ ।

१२. मनसुन पूर्वतयारी तथा प्रतिकार्य योजना :

बाढी विपद्को प्रकृति अनुसार विपद्का तिन वटै अवस्था (बाढी पूर्व, गैरहेको बेला र पश्चात) मा सबै क्षेत्रगत निकायको समष्टिगत योजनालाई आधारमानी जिल्ला विपद् व्यवस्थापन समितिले मनसुन पूर्वतयारी योजना २०८३ तयार गरेको छ ।

१२.१ पहिलो तह :बाढी पूर्व (Pre-Flood-Preparation & Awareness) :

बाढी व्यवस्थापनको लागी सुरक्षा निकायहरूलाई स्थानिय तह, तथा अन्य संघ संस्थामार्फत श्रोत साधन जुटाउने तथा जिल्लामा उपलब्ध साधन श्रोतको व्यवस्था मिलाइ पूर्ण र सक्षम तयारी तर्फ जोड दिइने कार्य गरिनेछ । यस तहमा गरिने कार्य विवरण निम्न अनुसार रहेको छ ।

- बाढी प्रतिकार्यका उपायहरू जिल्लाका सम्बन्धित स्थानिय तह तथा संघ/संस्था सँगको सहकार्यमा जनजागरणको रूपमा प्रशिक्षण तथा प्रचार प्रसार गर्ने ।
- पूर्वानुमानमा आधारित पूर्वानुमान कार्यविधिलाई कायान्वयन गरी सोही अनुसारको गतिविधि अनुसार तयारी गर्ने ।

- बाढी पूर्वतयारीका लागि जिल्ला विपद् व्यवस्थापन समितिको पहलमा स्थानिय तह, सुरक्षा निकाय तथा जिल्लामा रहेका सरकारी कार्यालयहरू तथा जिल्लामा कार्यरत संघ/संस्थासँगको समन्वयमा नियमित आपसी छलफल गरी सहकार्यको लागि तयारी रहने ।
- पत्रकार महासंघ, उद्योग बाणिज्य संघ, नेपाल रेडक्रस तथा विभिन्न मिडियाहरू सँग समन्वय गरी जनचेतनाका लागि सुचना समाचार प्रचार प्रसार निरन्तर गर्ने । जस्तै: तारजाली प्रयोग तथा बाँस, रूखविरूवा रोपी बाढी पहिरोको रोकथामको उपाय अपनाउने, अर्थिङ्ग प्रयोग गरी चट्याङ्गबाट जोगिने, स्वच्छता तथा सरसफाईमा ध्यान दिइ महामारीबाट बच्ने आदी ।
- सुरक्षा निकाय सहित सवै सरोकारवाला निकायहरूले विपद् सुरक्षा तालिम लगायत श्रोत साधन तयारी गर्ने र अत्यावश्यक सरसामान, उपकरण र वस्तुहरू परिस्थिति अनुसार तुरुन्त प्रयोग गर्न सकिने अवस्थामा राख्ने ।
- बाढी विपद् परेमा तत्काल उद्धार गरी प्रभावितहरूलाई राहत वितरण गर्ने उद्देश्यले जिल्लाका विकट स्थानहरूमा रहेको गा.पा./नेपाल रेडक्रस सोसाइटी/जिल्ला खाद्य डिपो तथा स्थानिय तहहरूमा तयारी खाद्य तथा गैर खाद्य वस्तुको भण्डारणको व्यवस्थापन गरिने ।
- बाढीको घटना पछि क्षतिको विवरण, उद्धार तथा राहत समेत खुल्ने विपद् लेखाजोखा मार्गदर्शन अनुसारका लेखाजोखा फारमहरू जिल्ला आपत्कालीन कार्य संचालन केन्द्रमा तयार गरी राख्ने ।
- ग्रामिण क्षेत्रका विग्रिएका बाटाहरूको मर्मतका लागि सम्बद्ध निकायलाई अनुरोध गर्ने ।
- खोज तथा उद्धार सामाग्री सुरक्षा युनिटहरू, नेरेसोका स्थानिय तहहरू समेतमा मौज्जात गरी स्वयंसेवकहरूलाई प्रशिक्षित गर्ने ।
- जिल्लामा निर्माणाधिन सडक पुलहरूको निर्माण कार्य वर्षा अगावै सम्पन्न हुने नदेखिएका स्थानमा तत्काल नै बैकल्पिक मार्गको व्यवस्था गर्ने कार्य आगाडी बढाउने ।

१२.२ दोश्रो तह :बाढी गएको अवस्था (During Flood)-SAR, Temporary shelter and Emergency relief) :

जिल्लामा बाढी भईसकेको अवस्थामा सुरक्षा निकायहरू सहित सरोकारवाला सवै निकायहरू निम्न अनुसार परिचालन हुनेछ, सूचनाको यकिन गरी जिल्ला विपद् व्यवस्थापन समितिमा भएको पूर्व समन्वय अनुसार सुरक्षा निकायलाई मध्यनजर गर्दै सुरक्षा निकायहरू घटनाको प्रकृति अनुसार आवश्यक साधन श्रोतसहित तुरुन्त खटिने । साधन श्रोतको विवरण परिशिष्ट “ख” अनुसार रहेका छन ।

- बाढीको अवस्थालाई मध्यनजर गरी घाइते विरामीहरूको उद्धार कार्य साथै थप घटना हुन नदिने तर्फ आवश्यक कार्यवाही गरिने ।
- नेरेसोका तालिम प्राप्त स्वयंसेवक तथा जिल्ला जनस्वास्थ्य कार्यालयका कर्मचारीहरू मार्फत घाइते विरामीहरूलाई प्राथमिकताको आधारमा उद्धार तथा उपचार व्यवस्था मिलाइने ।
- खोज तथा उद्धार कार्यमा निष्पक्ष, इमान्दारी र विरामीहरूको प्राथमिकतालाई मध्यनजर गरिने ।
- घाइते, विरामी तथा विस्थापित परिवारहरूलाई व्यवस्थित गर्नको लागि क्याम्प खडा गर्ने, विरामीहरूलाई अस्पताल लैजान एम्बुलेन्सका व्यवस्था गर्ने तथा आवश्यक परेमा हेलीकप्टरको अवतरणका लागि हेलीप्याड (Landing Zone) पहिचान गर्ने वा निर्माण गर्ने ।
- तत्कालै इरा गर्न स्थानिय प्रतिनिधिको अगुवाइमा रेडक्रस र प्रहरीको टिमबाट सर्वेक्षण गर्ने ।
- बाढीले सडक अवरूद्ध भएमा सडक सुचारू गर्ने कार्यलाई प्राथमिकताका साथ तिव्रता दिइने । आवश्यक परेमा सवारी साधन डोजर,क्रेन आदी सरकारी कार्यालयहरू एवं यातायात व्यवसायी संघ तथा निर्माण व्यवसायी संघ मार्फत सहयोग लिइने ।

- बाढी पश्चात हैजा/भाडा पखाला फैलीएको अवस्थामा तुरुन्त सुरक्षा निकाय सहित जिल्ला अस्पताल तथा जनस्वास्थ्य कार्यालयबाट स्वास्थ्यकर्मीको टोली खटाई शुरुमै महामारी नियन्त्रण गरी फैलन नदिने उपायहरू अपनाइने
- बाढीको विपद् परेको अवस्थामा सुरक्षा निकायहरू लगायत उद्धारकर्मीहरू निम्न बमोजिम परिचालित हुनेछन्

कार्य (Task)

- बाढीमा परेकाहरूलाई तुरुन्त उद्धार गर्ने ।
- सडक अवरूद्ध हो भने अवरूद्ध सडक यथासिघ्र संचालनमा ल्याउने ।
- प्राथमिकताका आधारमा घाइतेहरूको उपचार तथा अस्पताल लैजाने ।
- विपद्को थप असरलाई कम गर्न प्रयत्न गर्ने ।

१२.३ तेश्रो तह :बाढी पछि (राहत, पुर्नस्थापन तथा व्यवस्थापन) :

घटना घटिईसके पछि पीडाको अवस्थालाई न्यूनिकरण गर्न राहत वितरण लगायत पुर्नस्थापनाको कार्य सम्पादन गर्नु पर्ने अवस्था आउनु पर्ने हुदाँ जिल्ला विपद् व्यवस्थापन समिति मार्फत निम्न बमोजिम समन्वयात्मक तथा कार्यगत पहल गरिनेछ ।

- विपद् व्यवस्थापनसँग सम्बन्धित सम्पूर्ण सरकारी निकाय, स्थानिय तह, संघ संस्थाहरूले विस्थापित तथा घाइतेहरूलाई गरिने मानविय सहयोग प्रमुख जिल्ला अधिकारी अध्यक्ष रहने जिल्ला विपद् व्यवस्थापन समितिको समन्वयमा नै सहयोग उपलब्ध गराउने व्यवस्था मिलाइने ।
- विस्थापित तथा घाइते विरामीहरूको समयमा नै उपचार गरी, प्रभावित क्षेत्रमा शान्ति तथा सुरक्षाको प्रत्याभूति गर्न मद्दत गरिने । घाइते विरामीहरूलाई अस्पताल लैजान मद्दत गरिने ।
- प्राथमिकताको आधारमा राहत वितरण कार्यलाई सुलभ र पारदर्शी बनाई कार्य सम्पादन गरिने ।
- उपलब्ध साधन र श्रोतले अधिकतम प्रयोग तथा परिचालन गरी आवश्यकतानुसार फिल्ड मेडिकल क्याम्पहरू संचालन गर्ने तथा समस्या ग्रस्त क्षेत्रमा महामारी फैलन नदिन चेतनामुलक प्रशिक्षण संचालन गर्ने ।
- पुर्नस्थापनको लागी संकलित राहत नपुग भएमा सरोकारवाला निकायसँग आवाहन गरी संकलन गरिने । दाताहरूलाई प्रभावितहरूको आवश्यकता अनुसार राहत दिन सुभाब दिइ जिल्ला विपद् व्यवस्थापन समिति मार्फत एकद्वार प्रणाली अबलम्बन गर्ने विपद् लेखाजोखा मार्गदर्शनलाई सक्रिय बनाई तत्काल स्थानिय तहको नेतृत्वमा प्रारम्भिक द्रुत लेखाजोखा समुह गठन गरी लेखाजोखा गर्ने तथा विपद्को प्रभाव क्षेत्र र समयको आधारमा अन्य लेखाजोखाका औजारहरूलाई सक्रिय बनाई क्षेत्रगत जिम्मेवारी दिईने छ । लेखाजोखा सम्बन्धि अनुशिक्षण प्राप्त व्यक्तिहरूलाई जिम्मेवार दिईनेछ ।

१३. समन्वयात्मक व्यवस्थापकिय तयारी (Coordination and Management)

जिल्लामा हुने बाढी पूर्वतयारीका लागि सरोकारवाला सबै निकायहरूसँग समन्वय तथा छलफल गरी सबैले आ-आफ्नो तयारी निम्न अनुसार गरिने छ ।

- सुरक्षा निकायहरू (नेपाली सेना, नेपाल प्रहरी, सशस्त्र प्रहरी बल नेपाल) ले उपलब्ध श्रोत साधन सहित बिनाशर्त खटिन सक्ने अवस्थामा रहने ।
- नेपाल रेडक्रस सोसाइटी बाँके जिल्ला शाखा, उद्योग बाणिज्य संघ, गैरसरकारी संस्था महासंघ लगायत संघ/संस्थाहरूबाट उद्धारसँग सम्बन्धित श्रोतहरू जुटाई जिल्ला आपत्कालीन कार्य संचालन केन्द्रमा स्टक रोस्टर कायम गरिने ।
- जिल्ला प्रशासन कार्यालय, जिल्ला समन्वय समिति र सडक डिभिजन कार्यालय, Heavy Equipments निर्माण व्यवसायी संघको समन्वय तथा पहलमा जिल्लामा उपलब्ध डोजर, क्रेन (Heavy Equipments) परेको समयमा मद्दतका लागि जान सक्ने हालतमा रहनेछन् । उपलब्ध भएसम्म हरेक संकटनसन्त क्षेत्रको उपयुक्त स्थानमा कम्तीमा पनि १/१ वटा रहने ।

- स्वास्थ्य कार्यालयले आफ्नो मातहतका सबै स्वास्थ्य केन्द्रहरू, स्थानिय तहमा रहेका स्वास्थ्य शाखामा औषधी तथा उपकरणहरू सहित मेडिकल टिम सर्ट नोटिसमा खटिन सक्ने गरी निर्देशन दिइ तयारी अबस्थामा राख्ने ।
- जिल्लाका यातायात व्यवसायी संघहरूले जिल्ला प्रशासन कार्यालयबाट मागेको बखत आवश्यक सवारी साधन जुटाउने
- जिल्लाका अन्य सबै सेवाग्राही सरकारी कार्यालयहरूले आवश्यकता अनुसार सेवा दिन घटनास्थलमा सिध्न परिचालित हुन श्रोत साधन तयारी हालतमा रहने छ ।
- तत्काल राहत तथा पुर्नस्थापनाको लागि उद्योग वाणिज्य संघ, निर्माण व्यवसायी संघ,स्थानीय संघ संस्थाहरूलाई पूर्व जानकारी दिई राहत जुटाउन अग्रसर गराइने र एकद्वार प्रणालीबाट राहत वितरण व्यवस्थापन मिलाइने छ ।
- पत्रकार महासंघ/सम्पूर्ण मिडियाको तर्फबाट विपदको द्रुत प्रसार गरी सर्वत्र सचेत गराउने र राहत संकलन एवं व्यवस्थापन कार्यमा मद्दत पुऱ्याउने ।
- जिल्ला समन्वय समितिको समन्वयमा स्थानिय तहमा संकलित नगद तथा जिन्सी राहत सामाग्री जिल्ला विपद् व्यवस्थापन समितिको निर्देशनमा उचित भण्डारण तथा पारदर्शी व्यवस्थापन मिलाउन मद्दत गर्ने ।
- सुरक्षा निकायहरू, सरकारी निकायहरू, राष्ट्रिय तथा अन्तर्राष्ट्रिय निकायहरू समेत Cluster system मार्फत विपद प्रतिकार्य गर्ने कार्यमा आवद्ध गरिएको र District Disaster Response System मा सबै निकायहरू र Cluster हरूले Disaster Response कार्यमा प्रभावकारीता हासिल गरेको कामलाई उचित मुल्याङ्कन गरिने ।
- जिल्लामा रहेका सबै साधन श्रोतहरूको स्टक बिबरण, वितरण बिबरण तथा अन्य सबै किसिमका सुचनाहरूलाई जिल्ला आपत्कालीन कार्य संचालन केन्द्रमा सुचित गरी राखिनेछ, र सोको जानकारी जिल्ला विपद् व्यवस्थापन समितिका संयोजक मार्फत बैठकमा जानकारी गराईने ।

१४. चुनौती :-

- जिल्लाको राप्तीनदी सेरोफेरोका क्षेत्रहरू: राप्तीसोनारी, डुडुवा र नरैनापुर गाउँपालिका क्षेत्रमा बाढीको समयमा समयमै पुग्न कठिनाई देखिन्छ ।
- जनचेतनाको कमी रहनु ।
- खोज तथा उद्धार कार्यमा प्रयोग हुने उपकरण तथा सामाग्रीको अप्रयाप्तता ।
- कच्ची सडक/बाटाहरूमा बाढीका कारण कटान हुने खतरा ।
- भित्री गल्ली तथा बाटोको कारण बारूण यन्त्र, एम्बुलेन्स आदी सबै क्षेत्रमा पुग्न नसक्नु ।

संक्षेप :

बाँके जिल्लामा सामान्यतया वर्षायाममा बाढीजन्य विपदहरू नै मुख्य सम्भावना रहेको विगतका अनुभवहरूबाट समेत बुझिन्छ । यस जिल्लामा सबै सरोकारवाला निकाय विचको आपसी समन्वय गरी सबै क्षेत्रगत निकायहरूसँगको सहकार्यबाट “मनसुन पूर्वतयारी तथा प्रतिकार्य योजना २०८३” बमोजिम प्रभावकारी ढंगले परिचालित हुन तयार रहेको छ । बाढी व्यवस्थापनमा पूर्वसूचना तथा पूर्वतयारीबाट विपद् परेको समयमा ठूलो जनधनको क्षति हुनबाट बचाउन सकिन्छ । त्यसैले सम्बन्धित विपद्को पूर्वसूचना तथा पूर्वतयारी नै सफल प्रतिकार्य गतिविधि संचालनमा उपयोगी हुन्छ । यस जिल्लामा यी कुराहरूलाई मध्यनजर गरी यथासम्भव श्रोत साधन जुटाई सम्पूर्ण सरोकारवाला निकायहरूलाई तयारी अबस्थामा राखिने छन र त्यसको नेतृत्व जिल्ला विपद् व्यवस्थापन समितिले गर्नेछ ।

१५: मनसुन पूर्वतयारी कार्य योजना २०८३

१५.१. खोज तथा उद्धार, : जिल्ला प्रशासन कार्यालय : प्रमुख जिल्ला अधिकारी

सि नं.	क्रियाकलाप	जिम्मेवारी	सहयोगी निकाय
१	बाढी तथा डुवानको जोखिममा रहेका बस्तीहरूको पहिचान गरि पूर्वसूचना दिने र सुरक्षित रहनका संचार माध्यमबाट प्रचार प्रसार गर्ने	<ul style="list-style-type: none"> जिल्ला विपद् व्यवस्थापन समिति 	<ul style="list-style-type: none"> जल तथा मौसम विज्ञान विभागको कार्यालय. सुरक्षा निकायहरू, जिल्ला तथा स्थानीय आपत्कालीन केन्द्र, नेपाल रेडक्रस सोसाइटी
२	सामाग्री सहित आवश्यक न्यूनतम उद्धार सामाग्री सहित खोज तथा उद्धार योजना तयारी गर्ने	<ul style="list-style-type: none"> सुरक्षा निकायहरू, खोज तथा उद्धारमा संलग्न निकायहरू 	<ul style="list-style-type: none"> जिल्ला तथा स्थानीय आपत्कालीन सडक डिभिजन कार्यालय, जिसस निर्माण व्यवसायी संघ
३	मनसुन पूर्वतयारी योजना तर्जुमा गरी वेभसाईटमा राखी NEOC, PEOC मा पठाउने	<ul style="list-style-type: none"> जिल्ला विपद् व्यवस्थापन समिति 	<ul style="list-style-type: none"> जिल्ला तथा स्थानीय आपत्कालीन संचालन केन्द्र,
४	जिल्ला आपत्कालीन कार्य संचालन केन्द्रलाई सचेत अवस्थामा राख्ने	<ul style="list-style-type: none"> जिल्ला आपत्कालीन कार्यसंचालन केन्द्र, जिल्ला विपद् व्यवस्थापन समिति 	<ul style="list-style-type: none"> राष्ट्रिय आपत्कालीन कार्य संचालन नेपाल रेडक्रस सोसाइटी
५	राहत सामाग्रीहरूको उचित भण्डारण गर्ने तथा जिल्लामा भएको भण्डारणको अनुगमन गरी अध्याधिक गर्ने	<ul style="list-style-type: none"> जिल्ला विपद् व्यवस्थापन समिति 	<ul style="list-style-type: none"> जिल्ला आपत्कालीन कार्यसंचालन नेपाल रेडक्रस सोसाइटी नेपाल खाद्य संस्थान डिपो
६	जिल्ला तथा स्थानीय विपद् व्यवस्थापन राहत कोषमा न्यूनतम रकम राख्ने	<ul style="list-style-type: none"> जिल्ला विपद् व्यवस्थापन समिति स्थानीय तह 	<ul style="list-style-type: none"> गृह मन्त्रालय जिल्ला समन्वय समिति
७	सुरक्षा निकायहरूलाई तैनाथी अवस्थामा राख्ने	<ul style="list-style-type: none"> नेपाली सेना, शसस्त्र प्रहरी, नेपाल प्रहरी रेडक्रस 	<ul style="list-style-type: none"> गृह मन्त्रालय जिल्ला विपद् व्यवस्थापन समिति
८	बाढी पूर्वसूचना प्रणालीलाई थप प्रभावकारी बनाउन मोवाइल फोनको डाटा लिई सूचना प्रवाह गर्ने	<ul style="list-style-type: none"> जल तथा मौसम विज्ञान विभाग कोहलपुर कार्यालय 	<ul style="list-style-type: none"> जल तथा मौसम विज्ञान विभाग जलमापन केन्द्रहरू बर्षा मापन केन्द्र
९	मुख्य नदिहरूमा बाढीको बहाव मापन	<ul style="list-style-type: none"> जल तथा मौसम विज्ञान विभागका 	<ul style="list-style-type: none"> जल तथा मौसम विज्ञान विभाग

सि. नं.	क्रियाकलाप	जिम्मेवारी	सहयोगी निकाय	समय
	गरी जिल्ला आपत्कालीन कार्य संचालन केन्द्रमा सुचना दिने	स्थानिय ईकाई कार्यालय, • जिल्ला आपत्कालीन कार्य संचालन केन्द्र	• जलमापन केन्द्रहरू, वर्षा मापन केन्द्र • राष्ट्रिय आपत्कालीन कार्य संचालन केन्द्र (NEOC)	
१०	विपद्को समयमा साभा फ्रिक्वेन्सी प्रयोग गर्ने	• नेपाली सेना, शसस्त्र प्रहरी, • नेपाल प्रहरी • नेपाल रेडक्रस सोसाइटी	• गृह मन्त्रालय • राष्ट्रिय आपत्कालीन कार्य संचालन केन्द्र (NEOC) ले समन्वय गरी उपलब्ध गराउने	मनसुनको समयमा
११	स्थानिय स्वयंसेवकको गठन गर्ने	➤ DDMC/DEOC/LEOC/DLSA	• नेरेसो, • क्षेत्रगत अगुवाहरू	निरन्तर

१५.२. खाद्यान्न व्यवस्थापन तथा जिपिकोपार्जन : कृषि ज्ञान केन्द्र,

सि. नं.	क्रियाकलाप	जिम्मेवारी	सहयोगी निकाय	समय
१	खाद्य सामग्रीको मौज्जात विवरण अध्यावधिक गर्ने	• कृषि ज्ञान केन्द्र	• खाद्य संस्थान डिपो कार्यालय, विश्व खाद्य कार्यक्रम	जेष्ठको पहिलो हप्ता
२	बफर स्टक राख्ने (कम्तीमा १ महिनाको लागि)	• कृषि ज्ञान केन्द्र	• खाद्य संस्थान डिपो कार्यालय • विश्व खाद्य कार्यक्रम	जेष्ठको तेश्रो हप्ता
३	आयोडिन युक्त नुनको आपूर्ती व्यवस्थापन गर्ने (कम्तीमा १ महिनाको लागि)	• कृषि ज्ञान केन्द्र	• खाद्य संस्थान डिपो कार्यालय • साल्ट ट्रेडिङ डिपो	निरन्तर
४	आफ्नो मातहतमा रहेको सवारी साधन, कृषि प्राविधिकहरूलाई तयारी अवस्थामा राख्ने	• कृषि ज्ञान केन्द्र		निरन्तर
५	मनसुनको समयमा हुनसक्ने सम्भावित क्षती तथा प्रकोपका बारेमा सामुदायीक संचार माध्यमबाट प्रचार प्रसारको व्यवस्था मिलाउने	• कृषि ज्ञान केन्द्र	जिल्ला विपद् व्यवस्थापन समिति विश्व खाद्य कार्यक्रम	मनसुन शुरू हुनु पूर्वको समय देखी निरन्तर
५	पुवसूचनाका आधारमा पूर्व कार्य गर्ने	• कृषि ज्ञान केन्द्र	पलिका, विभिन्न सघसस्थाहरु	मनसून अवधिभर

१५.३. आपत्कालीन र अस्थायी आवास तथा गैरखाद्य :संघिय आयोजना कार्यान्वयन इकाई

सि नं.	क्रियाकलाप	जिम्मेवारी	सहयोगी निकाय	समय
१	जिल्लामा बाढी जोखिम क्षेत्रको पहिचान गर्ने	<ul style="list-style-type: none"> शहरी विकास तथा भवन निर्माण विभाग, संघिय आयोजना कार्यान्वयन इकाई 	<ul style="list-style-type: none"> DDMC, सुरक्षा निकायहरू नेपाल रेडक्रस सोसाइटी 	जेष्ठको पहिलो हप्ता भित्र
२	अस्थायी आवास योजनाको लागी सुरक्षित स्थानको पहिचान गर्ने	<ul style="list-style-type: none"> शहरी विकास तथा भवन निर्माण विभाग, संघिय आयोजना कार्यान्वयन इकाई 	<ul style="list-style-type: none"> जिल्ला प्रशासन कार्यालय, सुरक्षा निकायहरू जिल्ला समन्वय समिति, नेपाल रेडक्रस सोसाइटी 	जेष्ठको पहिलो हप्ता भित्र
३	आपत्कालीन अवस्थामा अस्थायी आवास निर्माणका लागी प्राविधिक सहयोग गर्ने	<ul style="list-style-type: none"> शहरी विकास तथा भवन निर्माण विभाग, संघिय आयोजना कार्यान्वयन इकाई 	<ul style="list-style-type: none"> सेल्टर क्लष्टरका सदस्यहरू नेरेसो 	निरन्तर
४	अस्पताल,विद्यालय, सुरक्षा निकाय तथा मानविय आवश्यकताका सामग्री भण्डारणका लागी क्याम्प व्यवस्था गर्ने	<ul style="list-style-type: none"> शहरी विकास तथा भवन निर्माण विभाग, संघिय आयोजना कार्यान्वयन इकाई 	<ul style="list-style-type: none"> सेल्टर क्लष्टर सदस्यहरू नेरेसो जिल्ला शिक्षा समन्वय इकाई 	जेष्ठको पहिलो हप्ता
५	प्रत्येक घना बस्तीको लागी एउटा खुल्ला क्षेत्रको पहिचान गरी निर्देशिका तयार गर्ने	<ul style="list-style-type: none"> शहरी विकास तथा भवन निर्माण विभाग, संघिय आयोजना कार्यान्वयन इकाई 	<ul style="list-style-type: none"> जिसस, गापा, उमनपा, नपा नेरेसो 	मनसुन शुरूहुनु पूर्व
६	तत्काल राहत बितरणका लागी गैरखाद्य सामग्री व्यवस्थापन गर्ने	<ul style="list-style-type: none"> नेपाल रेडक्रस सोसाइटी 	<ul style="list-style-type: none"> जिल्ला विपद् व्यवस्थापन समिति संघ संस्थाहरू, क्षेत्रगत सदस्य 	जेष्ठको पहिलो हप्ता
७	आपत्कालिन प्रतिकार्य योजना कार्यान्वयन गर्ने	<ul style="list-style-type: none"> शहरी विकास तथा भवन निर्माण विभाग, संघिय आयोजना कार्यान्वयन इकाई कार्यालय 	<ul style="list-style-type: none"> शहरी विकास तथा भवन निर्माण विभाग, संघिय आयोजना कार्यान्वयन इकाई कार्यालय नेरेसो 	विपद् पश्चात
८	पुवसूचनाका आधारमा पूर्व कार्य गर्ने	<ul style="list-style-type: none"> स्थानीय तह 	<ul style="list-style-type: none"> पलिका, विभिन्न संघसस्थाहरू 	मनसून अवधिभर

१५.४. स्वास्थ्य तथा पोषण : स्वास्थ्य कार्यालय

सि नं.	क्रियाकलाप	जिम्बेवारी	सहयोगी निकाय	समय
१	स्वास्थ्य सम्बन्धि रोष्टर व्यवस्थापन	<ul style="list-style-type: none"> स्वास्थ्य कार्यालय, सरकारी तथा निजि अस्पतालहरू 	<ul style="list-style-type: none"> क्लष्टर सदस्यहरू 	जेष्ठको पहिलो हप्ता
२	सरुवा रोग फैलन नदिन तयारी अवस्थामा रहने तथा सतर्कता अपनाउने	<ul style="list-style-type: none"> स्वास्थ्य कार्यालय, सरकारी तथा निजि अस्पतालहरू 	<ul style="list-style-type: none"> स्थानिय स्वास्थ्य संस्था महिला स्वास्थ्य स्वयंसेविका 	निरन्तर
३	अत्यावश्यक औषधी तथा औषधीजन्य सामग्री व्यवस्थापन (बफर स्टक राखिएको)	<ul style="list-style-type: none"> स्वास्थ्य कार्यालय, सरकारी तथा निजि अस्पतालहरू 	<ul style="list-style-type: none"> स्वास्थ्य सेवा विभाग सरकारी तथा निजि अस्पतालहरू 	जेष्ठको पहिलो हप्ता
४	रक्तसंचार सेवा केन्द्रको अनुगमन तथा रगत भण्डारणको व्यवस्था मिलाउने	<ul style="list-style-type: none"> नेपाल रेडक्रस सोसाइटी 	<ul style="list-style-type: none"> स्वास्थ्य कार्यालय, सरकारी तथा निजी अस्पतालहरू 	निरन्तर

१५.५. शिक्षा : शिक्षा विकास तथा समन्वय एकाई कार्यालय

सि नं.	क्रियाकलाप	जिम्बेवारी	सहयोगी निकाय	समय
१	बाढीबाट हुनसक्ने महिला बालबालिका, जेष्ठ नागरीक तथा अपांगता भएका ब्यक्तिहरूको संरक्षणको लागि क्लष्टर बैठक बसी पूर्वतयारी योजना निर्माण गर्ने	<ul style="list-style-type: none"> शिक्षा विकास तथा समन्वय एकाई कार्यालय 	<ul style="list-style-type: none"> क्षेत्रगत सदस्यहरू 	जेष्ठको पहिलो हप्ता
२	संरक्षण विषयगत क्षेत्रको रणनीतिक योजना निर्माण गर्ने	<ul style="list-style-type: none"> शिक्षा विकास तथा समन्वय एकाई कार्यालय 	<ul style="list-style-type: none"> क्षेत्रगत सदस्यहरू 	जेष्ठको पहिलो हप्ता
३	डिगनीटी किट किशोरी किट तयारी अवस्थामा राख्ने	<ul style="list-style-type: none"> शिक्षा विकास तथा समन्वय एकाई कार्यालय 	<ul style="list-style-type: none"> क्षेत्रगत सदस्यहरू 	जेष्ठको पहिलो हप्ता
४	Children kit स्थानिय स्तरबाट नै बितरणको व्यवस्था मिलाईने	<ul style="list-style-type: none"> शिक्षा विकास तथा समन्वय एकाई कार्यालय 	<ul style="list-style-type: none"> क्षेत्रगत सदस्यहरू 	विपद् पश्चात
५	परीवारबाट विछोडिएका, अभिभावक गुमाउन सक्ने बालबालीकाका लागी तत्काल राहत तथा बन्दोबस्ती	<ul style="list-style-type: none"> शिक्षा विकास तथा समन्वय एकाई कार्यालय 	<ul style="list-style-type: none"> क्षेत्रगत सदस्यहरू 	जेष्ठको पहिलो हप्ता

	उपलब्ध गराउन सक्ने गरी रकमको व्यवस्था गर्ने			
--	---	--	--	--

१५.६. खानेपानी तथा सरसफाई : खानेपानी तथा सरसफाई डिभिजन कार्यालय

सि नं.	क्रियाकलाप	जिम्मेवारी	सहयोगी निकाय	समय
१	जिल्लामा बाढी जोखिम क्षेत्रको पहिचान गर्ने	•खानेपानी तथा सरसफाई डिभिजन कार्यालय	• क्षेत्रगत सदस्यहरू, स्थानिय तह वास शाखा, • DDMC,LDMC	जेष्ठ-असार
२	बाढीको समयमा सुरक्षित खानेपानीका लागि आवश्यक व्यवस्थापन गर्ने	•खानेपानी तथा सरसफाई डिभिजन कार्यालय	• क्षेत्रगत सदस्यहरू, स्थानिय तह वास शाखा, • DDMC,LDMC	नियमित
३	अस्थायी शौचालय निर्माणका लागि प्राविधिक सहयोग गर्ने (आवास व्यवस्थापन क्षेत्रसँग सन्वय गर्ने)	•खानेपानी तथा सरसफाई डिभिजन कार्यालय	• शहरी बिकास तथा भवन डिभिजन कार्यालय • DDMC,LDMC	विपद् पश्चात
४	वैकल्पिक खानेपानीको श्रोतको पहिचान गर्ने	•खानेपानी तथा सरसफाई डिभिजन कार्यालय	• जिसस, • खानेपानी तथा सरसफाई उपभोक्ता समिति • स्थानिय तहका खा. पा उ. स.	जेठको अन्तिम हप्ता
५	अस्पताल,बिद्यालय, सुरक्षा निकाय तथा मानविय आवास क्षेत्रमा, सरसफाई किट व्यवस्था गर्ने	•खानेपानी तथा सरसफाई डिभिजन कार्यालय	• जिल्ला खानेपानी, स्वच्छता तथा सरसफाई समन्वय समिति, नेपाल रेडक्रस सोसाइटी,	नियमित
६	प्रत्येक घना बस्तीको लागि एउटा खुल्ला क्षेत्रमा खानेपानी तथा सरसफाईका लागि निर्देशिका तयार गर्ने	•खानेपानी तथा सरसफाई डिभिजन कार्यालय	• जिल्ला खानेपानी, स्वच्छता तथा सरसफाई समन्वय समिति, क्वप्टर सदस्यहरू • जिसस,उमनपा,नपा, गापा	असारको पहिलो हप्ता
७	WASH प्रतिकार्य योजना अनुरूप तयारी अबस्थामा रहने गरी पूर्वतयारी बैठक बस्ने	•खानेपानी तथा सरसफाई डिभिजन कार्यालय	• WASH क्षेत्रगत समुह सदस्यहरू	नियमित
८	बाढीको समयमा हुनसक्ने सम्भावित क्षती तथा प्रकोपका बारेमा सामुदायीक संचार माध्यमबाट प्रचार	•खानेपानी तथा सरसफाई डिभिजन कार्यालय	• DDMC/ DEOC	मनसुन शुरूहुनु भन्दा १ हप्ता पहिले

	प्रसारको व्यवस्था मिलाउने			
९	ठोस फोहोर व्यवस्थापनका लागी स्थान छनौट तथा फोहोर राख्ने भाँडाको व्यवस्थापन गर्ने	•खानेपानी तथा सरसफाई डिभिजन कार्यालय	• स्वास्थ्य कार्यालय, नेरेसो, • स्थानिय तह समेतको समन्वयमा	मनसुन सुरुहुनु भन्दा पहिले
१०	अत्यावश्यक अवस्थामा खानेपानीका लागि टैंकर व्यवस्था गर्ने	•खानेपानी तथा सरसफाई डिभिजन कार्यालय	• खानेपानी उपभोक्ता समिति, उद्योग बाणिज्य संघ,	असारको दोश्रो हप्ता

१५.७. संरक्षण: : जिल्ला प्रशासन कार्यालय बाँके

सि नं.	क्रियाकलाप	जिम्मेवारी	सहयोगी निकाय	समय
१	मनसुनबाट हुनसक्ने महिला बालबालीका, जेष्ठ नागरीक तथा अपांगता भएका ब्यक्तिहरूको संरक्षणको लागी क्लष्टर बैठक बसी पूर्वतयारी योजना निर्माण गर्ने	जिल्ला प्रशासन कार्यालय	• क्षेत्रगत सदस्यहरू	जेष्ठको पहिलो हप्ता
२	संरक्षण विषयगत क्षेत्रको रणनितिक योजना निर्माण गर्ने	जिल्ला प्रशासन कार्यालय	• क्षेत्रगत सदस्यहरू	जेष्ठको पहिलो हप्ता
३	डिगनीटी किट तयारी अवस्थामा राख्ने	जिल्ला प्रशासन कार्यालय	• क्षेत्रगत सदस्यहरू	जेष्ठको पहिलो हप्ता
४	Children kit स्थानिय स्तरबाट नै वितरणको व्यवस्था मिलाईने	जिल्ला प्रशासन कार्यालय	• क्षेत्रगत सदस्यहरू	विपद् पश्चात
५	परीवारबाट विछोडिएका, अभिभावक गुमाउन सक्ने बालबालिकाका लागि तत्काल राहत तथा बन्दोबस्ती उपलब्ध गराउन सक्ने गरी रकमको व्यवस्था गर्ने	जिल्ला प्रशासन कार्यालय	• क्षेत्रगत सदस्यहरू • केन्द्रिय बालकल्याण समिति	जेष्ठको पहिलो हप्ता

१५.८ पूर्वाधार विकास : जिल्ला समन्वय समिति र पूर्वाधार विकास कार्यालय

सि नं.	क्रियाकलाप	जिम्मेवारी	सहयोगी निकाय	समय
१	रेडियो/एफएम लगायत स्थानिय मिडिया मार्फत मनसुन पूर्वतयारी प्रचार प्रसार अभियान संचालन गर्ने	• जिसस/उमनपा/नपा/गापा	• स्थानिय विपद व्यवस्थापन समिति, स्थानिय रेडक्रसका स्वयंसेवक तथा उपशाखाहरू	जेष्ठ देखि असार
२	जिल्ला विपद् व्यवस्थापन समितिसँग समन्वय गरी आवश्यक सतर्कता अपनाउने	• जिसस/उमनपा/नपा/गापा	• स्थानिय विपद व्यवस्थापन समिति,स्थानिय रेडक्रसका स्वयंसेवक तथा उपशाखाहरू	निरन्तर
३	स्थानिय स्तरमा तालीम प्राप्त स्वयंसेवक पहिचान गरी तयारी तथा परिचान गर्ने	• जिसस/उमनपा/नपा/गापा	• स्थानिय विपद व्यवस्थापन समिति, वडा नागरीक मञ्च, • स्थानिय रेडक्रसका स्वयंसेवक तथा उपशाखाहरू	निरन्तर
४	वाढीको पुर्वानुमान गरी न्युनतम बन्दोबस्तीका सामग्रीहरू व्यवस्थापन गर्ने	• जिसस/उमनपा/नपा/गापा	• स्थानिय विपद व्यवस्थापन समिति, वडा नागरीक मञ्च, • स्थानिय रेडक्रसका स्वयंसेवक तथा उपशाखाहरू	निरन्तर
५	अस्थायी आवास व्यवस्थापनका लागी सरोकारवाला निकायमा सहजीकरणमा सहयोग गर्ने	• जिसस/उमनपा/नपा/गापा	• स्थानिय विपद व्यवस्थापन समिति, वडा नागरीक मञ्च, जिल्ला बन कार्यालय • शहरी विकास तथा भवन डिभिजन कार्यालय • स्थानिय रेडक्रसका स्वयंसेवक तथा उपशाखाहरू	निरन्तर

१६. गाउँ/नगर/उपमहानगरपालिकाहरूको बाढी तथा डुवानको साभा पूर्वतयारी कार्यका लागि आकस्मिक प्रतिकार्यका लागि

कतिपय विपद्लाई पूर्व आंकलन गर्न सकिन्छ भने कतिपय विपद्लाई पूर्वानुमान गर्न सकिदैन । विपद्बाट जनधनको क्षति कम गर्न कतिपय पूर्वानुमानको आधारमा त कतिपय अनुभवको आधारमा निरन्तर पूर्वतयारी गर्नु पर्ने हुन्छ । यसै कुरालाई मध्यनजर गरी बाँके जिल्लामा अवस्थित सबै गाउँ/नगर/उपमहानगरपालिकाहरूले आफ्ना पूर्वतयारी कार्यलाई योजनाबद्ध र एकिकृत तवरले सञ्चालन गर्नका लागि केहि साभा पूर्वतयारीका कार्यहरू यहाँ प्रावधान गरिएको छ ।

विपद्	क्र.स.	क्रियाकलाप	प्रकृया	मुख्य जिम्मेवार निकाय	समय सीमा	सम्भावित सहयोगी निकाय
बाढी	१	बाढी प्रभावित क्षेत्र तथा समुदायमा प्रभावको आंकलन र नंक्शाकन गर्ने	दक्ष प्राविधिकको सहयोग र परामर्शमा वडा कार्यालय र स्वयमसेवकको प्रयोग गरी घरधुरी सर्वेक्षण गर्ने ।	स्थानीय विपद् व्यवस्थापन समिति	हरेक वर्ष जेष्ठ महिना भित्र	नेपाल रेडकस सोसाइटी, जिल्ला आपत्कालीन कार्यसञ्चालन केन्द्र, वि गुप, बाँके
	२	प्रभावित क्षेत्रको जनसख्या (Disaggregated Data) महिला, बालबालिका, अपांगता, सुत्केरी, गर्भवती, जेष्ठ नागरिक, दिर्घरोगी आदी) तथ्यांक तयारी अवस्थामा राख्ने ।	वडा कार्यालय र स्वयमसेवकको प्रयोग गरी घरधुरी सर्वेक्षण गर्ने ।	स्थानीय आपत्कालीन कार्यसञ्चालन केन्द्र	हरेक वर्ष जेष्ठ महिना भित्र	नेपाल रेडकस सोसाइटी, वि गुप, बाँके
	३	सुरक्षित आश्रयस्थल (महिला, बालबालिका, जेष्ठ नागरिक, अपांगता मैत्री) पहिचान तथा तयारी अवस्थामा राख्ने ।	बाढी प्रभावित क्षेत्र, प्रभावको आंकलन र नंक्शाकनको आधारमा सुरक्षित स्थान पहिचान तथा मर्मत/निर्माण गर्ने ।	स्थानीय विपद् व्यवस्थापन समिति	हरेक वर्ष चैत्र महिना	प्रदेश सरकार, राष्ट्रिय तथा अन्तराष्ट्रिय गैरसरकारी संस्थाहरू
		खाद्य (बालबालिका, जेष्ठ नागरिकलाई मध्येनजर गर्ने) तथा गैरखाद्य सामग्री (भाडाकुडा, लत्ताकपडा, डिग्नीटी किट,	प्रभावित हुनसक्ने जनसंख्याको आधारमा खाद्य तथा गैर खाद्यसामग्री खरिद तथा	स्थानीय विपद् व्यवस्थापन समिति	हरेक वर्ष वैशाख	नेपाल रेडकस, विश्व खाद्य कार्यक्रम, केएर नेपाल, एक्सन एड नेपाल,

विपद्	क्र.स.	क्रियाकलाप	प्रकृया	मुख्य जिम्मेवार निकाय	समय सीमा	सम्भावित सहयोगी निकाय
		टेन्ट आदी) भण्डारण गर्ने ।	संकलन गरी भण्डारण गर्ने ।		महिना भित्र	सेभ द चिल्ड्रेन, वि गुप बाँके
	४	प्रतिकार्य टोली गठन गर्ने र आवश्यक क्षमता अभिवृद्धी गर्ने ।	पालिकाभित्र रहेका विषयगत क्षेत्रका पदाधिकारी, विषय विज्ञ सहितको प्रतिकार्य टोली गठन गर्ने ।	स्थानीय विपद् व्यवस्थापन समिति	हरेक वर्ष जेष्ठ महिना भित्र	वडा कार्यालय, नेपाल रेडक्रस, सुरक्षाकर्मी
	५	सर्वेक्षणका लागि आवश्यक फारम तयारी गरी राख्ने ।	आवश्यकता अनुसार द्रुत लेखाजोखा र घरधुरी सर्वेक्षण फाराम छपाई गरी राख्ने ।	स्थानीय विपद् व्यवस्थापन समिति	हरेक वर्ष जेष्ठ महिना भित्र	नेपाल रेडक्रस
	६	आपतकालीन अवस्थामा हेलीकप्टर बस्न सक्ने स्थान पहिचान गरी तयारी अवस्थामा राख्ने ।	पालिका भित्र रहेका हेलीकप्टर बस्न सक्ने स्थान तयारी गर्ने ।	स्थानीय विपद् व्यवस्थापन समिति	हरेक वर्ष जेष्ठ महिना भित्र	प्रदेश सरकार, राष्ट्रिय तथा अन्तराष्ट्रिय गैरसरकारी संस्थाहरू
	७	पूर्वसूचना प्रणाली अद्यावधि गर्ने ।	पूर्वसूचना प्रणालीको विकास, नियमित परीक्षण र प्रयोग तथा मर्मत एवं प्रचारप्रसार गर्ने ।	स्थानीय आपतकालीन कार्यसञ्चालन केन्द्र	हरेक वर्ष जेष्ठ महिना भित्र	जल तथा मौसम कार्यालय कोहलपुर, जिल्ला आपतकालीन कार्यसञ्चालन केन्द्र
	८	खोज तथा उद्धार, प्राथमिक उपचार टोली अद्यावधि गर्ने र आवश्यक सामग्री तयारी गर्ने ।	खोज तथा उद्धार, प्राथमिक उपचार टोलीलाई पुनर्ताजगी तालिम प्रदान गर्ने र आवश्यक	स्थानीय विपद् व्यवस्थापन समिति र आपतकालीन कार्यसञ्चालन केन्द्र	हरेक वर्ष जेष्ठ महिना भित्र	नेपाल रेडक्रस, प्रदेश सरकार, राष्ट्रिय तथा अन्तराष्ट्रिय गैरसरकारी

विपद्	क्र.स.	क्रियाकलाप	प्रकृया	मुख्य जिम्मेवार निकाय	समय सीमा	सम्भावित सहयोगी निकाय
			सामग्री खरिद गर्ने ।			संस्थाहरू
	९	पानीको बहावलाई अवरोध गर्नसक्ने नाली, नहर, कल्भर्ट आदी सरसफाई गर्ने	प्राविधिक टोलीद्वारा पानीको निकास अनुगमन र अवरूद्ध भएका स्थानको अवरोध हटाउने ।	स्थानीय विपद् व्यवस्थापन समिति	हरेक वर्ष असाढ पहिला हप्ता भित्र	सहरी विकास तथा भवन निर्माण संघिय कार्यालय, जिल्ला विपद् व्यवस्थापन समिति

१७ पूर्व सूचना प्रणाली

जिल्ला विपद् व्यवस्थापन समितिको मिति २०८३ जेष्ठ ४ गते को बैठकबाट पूर्वसूचना प्रणालीलाई निम्नानुसार क्रियाशिल गरिने छ ।

१७.१ पूर्वतयारीसंग सम्बन्धित कार्यहरूको प्राथमिकिकरण :

- ✓ विपद्संग सम्बन्धित सरोकारवाला निकायहरूसंग समन्वय बैठक गर्ने ।
- ✓ जिल्ला भित्रका सबै स्थानीय तहका विपद् व्यवस्थापन समितिहरूलाई तालिम प्रदान गर्ने ।
- ✓ सबै स्थानीय तहका विपद् व्यवस्थापन समितिहरूमा मनसुन पूर्वतयारी कार्यशाला संचालन गर्ने ।
- ✓ विपद् पूर्वतयारी सम्बन्धी अभिमुखीकरण गर्ने ।
- ✓ जिल्ला भित्रका सबै स्थानीयतहका विपद् व्यवस्थापन समितिलाई पुनरावलोकन गरी अध्यावधिक गर्ने ।
- ✓ तालिम प्राप्त दक्ष जनशक्तिहरूको विवरण/लेखाजोखा राख्ने र अध्यावधिक गर्ने ।
- ✓ विषयगत समितिहरूको नियमित बैठक गर्ने ।
- ✓ जिल्ला आपतकालीन कार्य संचालन केन्द्रको क्षमता अविबृद्धि गर्ने ।
- ✓ पूर्वतयारीका लागि कृत्रिम घटना अभ्यास गर्ने ।

१७.२ जल तथा मौसम विज्ञान कार्यालयको दायित्व :

सि नं	क्रियाकलाप	जिम्मेवार निकाय	सहयोगी निकाय	समय	उपलब्ध स्रोत,साधन, जनशक्ति	कैफियत
१	तीन दिन (७२ घण्टा) सम्मको मौसमको पूर्वानुमान दैनिक विहान ६ बजे बेलुकी ६ बजे पूर्वानुमान सूचना जारी गर्ने । विषम अवस्थामा कुनै बेला पनि सुचना जारी हुनेछ, मौसमको विशेष अवस्थामा आकस्मिक चेतावनी सहितको विशेष मौसम बुलेटिन ५ दिन अगावै जारी हुनेछ । आवश्यकता अनुसार विग्रदो मौसमको अवस्थाबारेको पूर्वसूचना समेत जारी गरिनेछ, (आकस्मिक मौसम बुलेटिन र मौसम पूर्वसूचना जुनसुकैवेला पनि जारी गरिनेछ)	जल तथा मौसम विज्ञान कार्यालय,	जल तथा मौसम विज्ञान कार्यालय, कोहलपुर	३ दिन सम्मको	२ जना डेडिकेटेट	
२	तीन दिन (७२ घण्टा) सम्मको बाढीको पूर्वानुमान पश्चिम राप्ती र अन्य शाखा नदीहरूको बाढीको पूर्वानुमान तथा पूर्वसूचना बुलेटिन दैनिक रूपमा विहान ७ बजे अपडेट गरिनेछ। विषम अवस्थामा जुनकुनै बेला बुलेटिन जारी हुनेछ ।	जल तथा मौसम विज्ञान विभाग	जल तथा मौसम विज्ञान कार्यालय, कोहलपुर	३ दिन सम्मको		पश्चिम राप्ती नदीमा ३ दिन र साना नदीहरूमा १ दिन सम्मको पूर्वानुमान गरिनेछ
३	<ul style="list-style-type: none"> ● बाढी तथा मौसम पूर्वसूचना सम्प्रेषण ● जल तथा मौसम सम्बन्धि सुचना जल तथा मौसम विज्ञान विभागको आधिकारिक वेबसाइट www.dhm.gov.np बाढी सम्बन्धि www.hydrology.gov.np मा राखिने छ,। ● तत्कालै जिलला विपद व्यवस्थापन समिति र जिल्ला आपतकालीन कार्यसञ्चालन केन्द्रमा सुचना संप्रेषित गरिनेछ, ● जारी भएको पूर्वसूचना बुलेटिन जल तथा मौसम विज्ञान कार्यालयको आधिकारिक www.hydrology.gov.np/, 	जल तथा मौसम विज्ञान विभाग र जल तथा मौसम विज्ञान कार्यालय	जिल्ला विपद व्यवस्थापन समिति, जिल्ला आपतकालीन कार्यसञ्चालन केन्द्र	पूर्वानुमान तथा पूर्वसूचना बुलेटिन जारी भएको आधा घण्टा भित्र संपुर्ण सरोकारवालाहरू तथा सर्वसाधारणहरूम		

सि नं	क्रियाकलाप	जिम्मेवार निकाय	सहयोगी निकाय	समय	उपलब्ध स्रोत,साधन, जनशक्ति	कैफियत
	<p>Nepal Flood Alert (नेपाल बाढी सूचना) र deocbanke को face book page मा राखिनेछ,</p> <ul style="list-style-type: none"> बाढी सतर्कता तह नजिक पुग्न लागेमा, सतर्कता तह पार गरेमा, खतरा तह पार गरेमा वा अन्य विषम अवस्थामा नेपाल टेलिकम र एनसेल मार्फत बाढी बाट प्रभावित हुने मुख्य नदी जलाधारका सर्वसाधारणहरूलाई मोवाइलमा SMS पठाइने छ, देशैभरका सर्वसाधारणको लागि ११५५ नम्बरको टोलफ्रि सेवा बाढी पूर्वसूचना प्रदान गर्ने उद्देश्यले मनसुन भर सञ्चालन गरिनेछ, <ul style="list-style-type: none"> मौसम पूर्वानुमानको हकमा सर्वसाधारण लगायतका लागि ११५५,०१४११३१९,०१४२२३३४५ मा २४सै घण्टा खुल्ला राखिनेछ, अत्यन्तै विषम प्रकृतिको बाढी तथा मौसमको पुर्वानुमान भएको खण्डमा प्रेष विज्ञप्ति समेत जारी गरिनेछ, बाढी र मौसम बुलेटिन सवै सञ्चारका माध्यमहरूलाई नियमित रूपमा प्रदान गरिनेछ। 			। प्रवाह भैसक्ने छ		
४	जल तथा मौसम विज्ञान विभागबाट जारी भएको बाढी तथा मौसम पूर्वसूचना जिल्ला स्थित सवै सरोकारवाला निकायहरूले आ(आफ्नो मातहतको निकायहरू मार्फत प्रभावित हुन सक्ने सवै समुदाय र व्यक्तिहरूमा पुऱ्याउने	जिल्ला प्रशासन कार्यालय, DEOC, LEOC	नेपाल रेडक्रस सोसाइटी, मास मेडिया	सूचना प्राप्त हुनासाथ		

१७.३ विपद्को अनुमानित अवस्था:

- बाढीबाट सम्भाव्य प्रभावित ८ हजार ५ सय परिवारका ३५,००० जनसंख्यालाई बाढीको सूचना गर्नु पर्ने ।
- डुवान भई प्रभावित समुदायले सम्बन्धित निकायसँग सम्पर्क विस्तार गर्नुपर्ने ।
- सूचना प्रसारण प्रविधिहरू अवरूद्ध वा नष्ट भएर सूचना आदान प्रदानमा समस्या आउन सक्छ ।
- सूचना तथा तथ्याङ्क संकलनमा कठिनाई उत्पन्न हुनेछ ।
- सूचना अभावको कारण तत्काल खोज तथा उद्धार कार्य गर्न कठिनाई ।

१७.४ विषयगत उद्देश्य:

- बाढी प्रभावित समुदायलाई बाढीको पूर्वसूचना प्रदान गर्ने ।
- प्रभावित समुदायलाई खोज तथा उद्धार एवं राहत व्यवस्थापन क्षेत्रसँग सम्पर्क विस्तार गराउने ।
- विपद्को समयमा गठित सबै विषयगत क्षेत्रहरूको उपयुक्त परिचालन तथा समन्वय कायम गर्ने ।

१७.५ जल तथा मौसम विज्ञान कार्यालयको विपद् अवस्थामा आधारित आपतकालीन प्रतिकार्य योजना

विपद्को घटना पश्चातको अवधि	विपद्को अवस्थामा गरिने आपतकालीन कार्य (विपद्को प्रकृतिमा आधारित)	आपतकालीन अवस्था सम्बोधन गर्न गरिने पूर्वतयारी कार्य	अपुग श्रोतको पहिचान	मुख्य जिम्मेवार निकाय	पूर्वतयारी कार्यका लागि अनुमानित लागत
पहिलो दिन	<ul style="list-style-type: none"> ■ डुडुवा तथा राप्तीनदीको किनारमा रहेका जल मापन केन्द्रका जल मापकहरूलाई समय समयमा सम्पर्क गरी बाढीको सूचना संकलन गर्ने ■ जिल्ला प्रशासन कार्यालयमा रहेको विद्युतिय डिस्ले बोर्डमा सम्पर्क गर्ने । ■ सम्भाव्य प्रभावित समुदायहरूलाई बाढीको सूचना रेडियो र टेलिफोन मार्फत प्रवाह गर्ने ■ बाढीको मौसममा प्रत्येक घण्टाको समाचारमा राप्ती नदीको पानीको तह जानकारी गराउने । ■ प्रभावित समुदायहरूको जानकारी संकलन गर्ने ■ विषयगत क्षेत्रहरूलाई सूचना सम्प्रेषण गर्ने । ■ नियमित प्राप्त सूचनाहरूलाई विषयगत क्षेत्रको 	<ul style="list-style-type: none"> ■ जलमापन केन्द्रहरूको सम्पर्क व्यक्तिहरूको नाम र फोन नम्बर संकलन गर्ने । ■ बाढी प्रभावित समुदायहरूलाई सूचना गर्न सम्पर्क व्यक्तिहरूको नाम र फोन नम्बर संकलन गर्ने ■ प्रत्येक समुदायमा सूचना सम्पर्क व्यक्तिहरूलाई अभिमुखिकरण गर्ने र जलमापकहरूको फोन नम्बरहरू उपलब्ध गराउने । ■ जिल्ला प्रशासन कार्यालय, जिल्ला समन्वय समिति, सुरक्षा निकायहरू, नेपाल रेडक्रस र रेडियोहरूले सूचना सम्पर्क व्यक्ति पहिचान गर्ने ■ विभिन्न स्थानीय रेडियो एफ एम स्टेसनको फोन नम्बर र सम्पर्क व्यक्तिहरूको सूचि तयार गर्ने र वितरण गर्ने । 		जिल्ला प्रशासन कार्यालय, जिल्ला आपतकालीन कार्यसंचालन केन्द्र, जिल्ला समन्वय समिति., सबै सुरक्षा निकायहरू, ने.रे.सो. बाँके, विभिन्न स्थानीय एफएम,	

	बैठक गरी विश्लेषण गर्ने <ul style="list-style-type: none"> जिल्ला प्रशासन कार्यालयले प्रमुख जिल्ला अधिकारी मार्फत गृह मन्त्रालयमा जानकारी गराउने 	<ul style="list-style-type: none"> रेडियो पत्रकारहरूलाई www.dhm.gov.np www.hydrology.gov.np, www.drrportal.gov.np बारे अभिमुखिकरण गर्ने । 			
दोस्रो दिन	<ul style="list-style-type: none"> जल मापन केन्द्रहरूमा नियमित सम्पर्क गर्ने र सूचना सम्प्रेषण गर्ने । विषयगत क्षेत्रको बैठक गरी रेडक्रसले सूचना प्रवाह गर्ने स्थानीय रेडियोबाट प्रभावित तथ्याङ्क सम्प्रेषण, LDMC/LEOC ले जिल्ला प्रशासन कार्यालय, DEOC र क्रमशः NEOC तथा गृह मन्त्रालयमा निरन्तर जानकारी गराउने 			जि.प्रशासन का., जि.स.स., जिल्ला प्रहरी कार्यालय	

१७.६ कार्यान्वयन योजना सहितको प्राथमिकता प्राप्त पूर्वतयारी कार्य:

क्र.सं.	प्राथमिकता प्राप्त पूर्वतयारी कार्यको सूची	मुख्य जिम्मेवार निकाय	कार्यान्वयन गर्ने तरिका	समय सिमा
१.	जलमापन केन्द्रहरूको सम्पर्क व्यक्तिहरूको नाम र फोन नम्बर अद्यावधिक गर्ने ।	DEOC, जल तथा मौसम कार्यालय कोहलपुर	सम्पर्क गरी नम्बर संकलन गर्ने	सम्पन्न
२.	बाढी प्रभावित समुदायहरूलाई सूचना गर्न सम्पर्क व्यक्तिहरूको नाम र फोन नम्बर सङ्कलन गर्ने ।	नेपाल रेडक्रस सोसाइटी, स्थानीय आपतकालीन कार्यसंचालन केन्द्रहरू	महत्वपूर्ण टेलिफोन सूचि तयार गरी वितरण गर्ने	सम्पन्न
३.	विभिन्न स्थानीय रेडियो स्टेसनको फोन नम्बर र सम्पर्क व्यक्तिहरूको नामावली सूचि तयार गर्ने र वितरण गर्ने ।	नेपाल रेडक्रस सोसाइटी, DEOC, जल तथा मौसम कार्यालय कोहलपुर	प्रत्यक्ष भेटघाट, टेलिफोन सम्पर्क	मनसून पूर्व
४.	जिल्ला प्रशासन कार्यालय, जिल्ला समन्वय समिति, सुरक्षा निकायहरू, रेडक्रस र रेडियोहरूले सूचना सम्पर्क व्यक्ति पहिचान गर्ने ।	सम्बन्धित निकाय	विपद्मा कार्यरत संस्था तथा अन्य स्रोतहरू मार्फत	मनसून पूर्व
५.	प्रत्येक पालीकामा सूचना सम्पर्क व्यक्तिहरूलाई अभिमुखिकरण गर्ने र जलमापकहरूको फोन नम्बरहरू उपलब्ध गराउने ।	जिल्ला समन्वय समिति DEOC, जल तथा मौसम कार्यालय कोहलपुर	बैठक, कार्यशाला	मनसून पूर्व
६.	सञ्चारकर्मीहरूलाई www.dhm.gov.np र www.hydrology.gov.np बारे अभिमुखिकरण गर्ने ।	जिल्ला प्रशासन कार्यालय DEOC, जल तथा मौसम कार्यालय कोहलपुर रेडक्रस	बैठक, कार्यशाला	मनसून पूर्व

१८: बाढी तथा डुवान पूर्वतयारी कार्यतालीका : २०८३

कार्य/काम	बैशाख				जेष्ठ				आषाढ				श्रावण				भाद्र				असोज				कार्तिक				मुख्य जिम्बेवारी	कैफियत
	१	२	३	४	१	२	३	४	१	२	३	४	१	२	३	४	१	२	३	४	१	२	३	४	१	२	३	४		
बाढी पुर्व गरीने काम निर्धारण																													DDMC	
बाढी पूर्वतयारी पहिलो बैठक : जोखिम क्षेत्र पहिचान गर्ने र सूचना संकलनका लागी आग्रह गर्ने																													DEOC	
पूवानुमानमा आधारित पूर्वतयारी का लागि प्रभावितहरूको सुचि तयार पार्ने																													DEOC	
बाढीबाट जोखिमपूर्ण गापा, उमनपा,नपा वडा, टोल, समुदाय पहिचान गर्ने																													DEOC/ DDMC	
आश्रय क्षेत्रका लागी विद्यालय,गापा तथा वार्ड कार्यालय भवन, स्वास्थ्य चौकी, गोदाम, मन्दिर आदी पहिचान गर्ने																													DUDBC/ NRCS	

कार्य/काम	बैशाख				जेष्ठ				आषाढ				श्रावण				भाद्र				असोज				कार्तिक				मुख्य जिम्मेवारी	कैफियत
	१	२	३	४	१	२	३	४	१	२	३	४	१	२	३	४	१	२	३	४	१	२	३	४	१	२	३	४		
खानेपानी व्यवस्था तथा ढल निकास पहिचान गर्ने																													Local Level	
खानेपानी तथा ढलनिकासको सरसफाई र मर्मत सम्भार गर्ने																													Local Level	
बाढीको जोखिम तथा त्यसबाट उत्पन्न हुनसक्ने समस्या समाधानका लागि सार्वजनिक सूचना प्रवाह गर्ने																													DDMC	
आकस्मिक कोषको पर्याप्तता समिक्षा गरी व्यवस्थापन गर्ने																													DDMC	
आकस्मिक उद्धार सामग्री भण्डारण र सोको समिक्षा																													Security Forces	
बन्दोबस्ती व्यवस्थापन सम्बन्धि(सवारी साधन, गोदाम आदी) समिक्षा र उपलब्धताको सुनिश्चितता																													Local level	

कार्य/काम	बैशाख				जेष्ठ				आषाढ				श्रावण				भाद्र				असोज				कार्तिक				मुख्य जिम्बेवारी	कैफियत
	१	२	३	४	१	२	३	४	१	२	३	४	१	२	३	४	१	२	३	४	१	२	३	४	१	२	३	४		
आकस्मिक जगेडा औषधी र स्वास्थ्य सामग्री भण्डारण र उपलब्धताको समिक्षा																													DHO	
सम्भावित जोखिमपूर्ण गापा तथा टोलसम्म पुग्ने सडक वा बाटो पहिचान																													District Road Office	
दोश्रो बैठक: पूर्वतयारी गतिविधि तथा पहिलो बैठकमा दिईएको सूचनाका आधारमा संकलित तथ्यांक र प्रतिवेदन समिक्षा																													DDMC	
तेस्रो बैठक : पूर्व गृहकार्य अनुरूपको अन्तिम प्रतिवेदन प्रस्तुती र छलफल																													DDMC	
निकायगत भूमिकाको निर्धारण																													DDMC	
स्पष्ट जिम्बेवारीको निर्धारण																													DDMC	

कार्य/काम	बैशाख				जेष्ठ				आषाढ				श्रावण				भाद्र				असोज				कार्तिक				मुख्य जिम्मेवारी	कैफियत
	१	२	३	४	१	२	३	४	१	२	३	४	१	२	३	४	१	२	३	४	१	२	३	४	१	२	३	४		
प्रतिवेदन तयारी तथा सम्बन्धित सरोकारवालाहरूलाई वितरण																													DDMC	
गृह मन्त्रालयमा पूर्वतयारी प्रतिवेदन पठाउने र आ-आफना निकायमा प्रतिवेदन पठाउने																													DDMC/ DEOC	
बाढी प्रतिकार्यको प्रभाव तथा पुनरावलोकन																													DDMC/ DEOC	

१९ बाढी तथा डुवान विपद् प्रतिकार्य योजना (१ देखि ७ दिन)

समायावधि	प्रतिकार्यका लागि गतिविधिहरू	जिम्मेवारी	न्यून प्रभाव	मध्यम प्रभाव	उच्च प्रभाव
० देखि १ दिनसम्म	आपत्कालीन सूचना तथा तथ्याङ्क संकलन	DEOC, LEOC		✓	✓
	DDMC & LDMC आकस्मिक बैठक	प्रमुख जिल्ला अधिकारी एवम्, स्थानिय प्रमुख		✓	✓
	LEOC/DEOC Activation DDMC	गा.पा/ना.पा. जिल्ला विपद् व्यवस्थापन समिति	✓	✓	✓
	तथ्याङ्क फारम/उद्धार मानव श्रोत परिचालन, द्रुत प्रारम्भिक लेखाजोखा	Security, LEOC, CBOs, community, NRCS, NGOs	✓	✓	✓
	आपत्कालीन सूचना तथा तथ्याङ्क विश्लेषण	DDMC, DEOC, LEOC		✓	✓
	सुरक्षित स्वास्थ्य प्रेषण गर्ने	स्थानीय तह, स्वास्थ्य चौकी	✓	✓	✓
	DEOC/ LEOC Activation, Reporting	जिल्ला प्रशासन कार्यालय, गा.पा/ना.पा.	✓	✓	✓

समायावधि	प्रतिकार्यका लागि गतिविधिहरू	जिम्मेवारी	न्युन प्रभाव	मध्यम प्रभाव	उच्च प्रभाव
	सम्बन्धित निकायहरूलाई दैनिक जाहेरी	DEOC		✓	✓
दोश्रो दिन	नियमित सूचना अद्यावधिक	DEOC, LEOC	✓	✓	✓
	तथ्यांक संकलन/विश्लेषण	स्थानीय तह/सुरक्षा निकाय LEOC		✓	✓
	उद्धार/सुरक्षा	स्थानीय तह/सुरक्षा निकाय		✓	✓
	अस्थायी आश्रय स्थलको व्यवस्थापन	स्थानीय तह, शहरी विकास तथा भवन कार्यालय सँघिय आयोजना कार्यान्वयन निकाय कार्यालय		✓	✓
	राहत वितरण, Food and Non Food items	LDMC/DDMC		✓	✓
	विरामी तथा घाइतेहरूको उपचारको व्यवस्था	जिल्ला स्वास्थ्य कार्यालय र स्वास्थ्य क्लस्टर		✓	✓
	राहत संकलन आहवान	LDMC/DDMC			✓
	राहत वितरण	LDMC/DDMC one door system			✓
	Reporting to DEOC	LEOC	✓	✓	
	सम्बन्धित निकायहरूलाई दैनिक जाहेरी	DEOC		✓	✓
तेश्रो दिन	कार्य प्रगती समिक्षा तथा ACT माग	DDMC		✓	✓
	विस्तृत घरधुरी सर्वेक्षण र क्षतिको आकलन	स्थानीय तह, नेपाल प्रहरी र नेरेसो उपशाखा		✓	✓
	क्षेत्रगत अगुवाहरू र सरोकारवाला निकायसंग सम्पर्क समन्वय	स्थानीय तह, जिल्ला विपद् व्यवस्थापन समिति		✓	✓
	नामावली पेशगरी क्षतिको विवरण सम्बन्धित निकायमा पठाउने	जिल्ला विपद् व्यवस्थापन समिति		✓	✓
	सम्बन्धित निकायहरूलाई दैनिक जाहेरी	DEOC		✓	✓
चौथो दिन	आवश्यक राहत सामग्री व्यवस्था मिलाउने	स्थानीय सरोकारवाला निकाय,		✓	✓
	सुरक्षित स्थानको पहिचान गरि राहत सामग्री वितरण गर्ने	दातृ निकाय, जिल्ला विपद् व्यवस्थापन समिति, स्थानीय तह		✓	✓
	स्वास्थ्य तथा वासका गतिविधिहरू संचालन	स्वास्थ्य र वास क्लस्टर		✓	✓
	पशु चौपायाको शव व्यवस्थापन तथा अन्य फोहर व्यवस्थापन गर्ने	DDMC and LDMC, स्थानीय सरकार		✓	✓

समायावधि	प्रतिकार्यका लागि गतिविधिहरू	जिम्मेवारी	न्युन प्रभाव	मध्यम प्रभाव	उच्च प्रभाव
	सम्बन्धित निकायहरूलाई दैनिक जाहेरी	DEOC		✓	✓
पाँचौ दिन	विस्तृत घरधुरी सर्वेक्षण अद्यावधिक	स्थानीय तह, नेपाल प्रहरी र नेरेसो उपशाखा	✓	✓	✓
	विषयगत क्षेत्रगत अगुवा निकायहरूको बैठक	जिल्ला विपद् व्यवस्थापन समिति		✓	✓
	आपत्कालीन राहत वितरण	सम्बन्धित कलस्टरहरू		✓	✓
	सम्बन्धित निकायहरूलाई दैनिक जाहेरी	DEOC		✓	✓
छैठौ दिन	विस्तृत घरधुरी सर्वेक्षणको आधारमा खाद्यान्न तथा गैह्रखाद्य सामग्रीहरू व्यवस्थापन र वितरण	जिल्ला विपद् व्यवस्थापन समिति, स्थानीय विपद् व्यवस्थापन समिति		✓	✓
	अस्थायी आवास व्यवस्थानको अद्यावधिक	DDMC, स्थानीय तह, गैसस, रेडक्रस, सुरक्षा निकाय			✓
	सार्वजनिक संरचना क्षतिको लेखाजोखा तथा अस्थायी मर्मत	स्थानीय तह, गैसस, रेडक्रस, सुरक्षा निकाय, समुदाय			✓
	स्वास्थ्य शिविर	जिल्ला स्वास्थ्य कार्यालय तथा स्वास्थ्य सरोकारवाला			✓
	सरसफाई	स्थानीय तह, समुदाय, स्थानीय क्लब, गैसस, रेडक्रस,			
	सम्बन्धित निकायहरूलाई दैनिक जाहेरी	DEOC/LEOC		✓	✓
सातौ दिन	DDMC तथा विषयगत निकायहरूको बैठक				
	खाद्य सामग्री (चामल, दाल, नुन, तेल आदि) वितरण	DDMC, LDMC को समन्वयमा खाद्यान्न तथा जिविकोपार्जन कलस्टर र विश्वखाद्य कार्यक्रम		✓	✓
	खानेपानी तथा सरसफाई	जिल्ला विपद् व्यवस्थापन समिति र स्थानिय विपद् व्यवस्थापन समितिको समन्वयमा वास कलस्टर र सहयोगी संस्थाहरू	✓	✓	✓
	आवास व्यवस्थापन	जिल्ला विपद् व्यवस्थापन समिति र स्थानिय विपद् व्यवस्थापन समितिको समन्वयमा सेन्टर कलस्टर र सहयोगी संस्थाहरू		✓	✓
	नगद राहत वितरण	DDMC, LDMC		✓	✓
	स्वास्थ्य शिविर संचालन	DDMC, LDMC को समन्वयमा स्वास्थ्य कलस्टर र सहयोगी	✓	✓	✓
	मौसम जोखिम आकलन तथा सूचना प्रेषण	DEOC, कर्णाली बेसिन कार्यालय, मेडिया	✓	✓	✓
	पुनस्थापना तथा घर फर्क अभियान	DDMC, LDMC, प्रदेश नं.५ र संघिय कार्यालय		✓	✓
कार्यक्रम सम्पन्न प्रतिवेदन	कार्य गर्ने सम्बन्धित निकाय र DDMC & LDMC			✓	

२० : तिन दिने बाढीपूर्वानुमानको कार्य संचालन विधि
(क) ट्रिगर संयन्त्र

पूर्वानुमानकाश्रोतहरू	उच्च सम्भाव्यता	मध्यम सम्भाव्यता	न्युन सम्भाव्यता
जल तथा मौसम विज्ञान विभाग र क्षेत्रीय एकीकृत बहुप्रकोप पूर्वसूचनाप्रणाली (RIMES)	३ दिनमा १८० मिलिमिटर भन्दाबढी वर्षा हुने	३ दिनमा ६०-१८० मिलिमिटर वर्षा हुने	३ दिनमा ६० मिलिमिटर भन्दाकम वर्षा हुने
विश्ववाढी सतर्कताप्रणाली (GloFAS) र जल तथा मौसम विज्ञान विभाग	३ दिनमा खतरा स्तर नाघ्ने सम्भाव्यता ७०% भन्दा बढी	३ दिनमा खतरा स्तर नाघ्ने सम्भाव्यता ५०-७०%	३ दिनमा खतरा स्तर नाघ्ने सम्भाव्यता ५०% भन्दाकम

(ख) भूमिका तथा उत्तरदायित्व तालिका

ट्रिगर लेभल	गर्नु पर्ने कार्यहरूको विवरण (के)	जिम्मेवार निकायहरू (को)
	उच्च, मध्यम र न्युन संभाव्यताको लागि साधारण पूर्व तयारी र १० दिने पूर्व तयारीका सम्पूर्ण गतिविधिहरू सबै सम्भाव्यता स्तरका लागि सम्बन्धित निकायहरूद्वारा सम्पन्न गरिएको सुनिश्चित गर्ने ।	जिल्ला विपद् व्यवस्थापन समिति, आपतकालीन कार्य सञ्चालन केन्द्र, जिल्ला समन्वय समिति, जिल्ला प्रशासन कार्यालय र स्थानीय तह (गाउँपालिका र नगरपालिकाहरू)
उच्च	<p>समन्वय, सूचना तथा संचार</p> <ul style="list-style-type: none"> जल तथा मौसम विज्ञान विभागले जारी गरेको मौसम पूर्वानुमानबारे जिल्ला र स्थानीय स्तरका सम्पूर्ण सरोकारवालाहरू, क्लस्टर प्रमुख तथा उपप्रमुखलाई जानकारी गराउने । जिल्लाविपद् व्यवस्थापन समिति बैठक बोलाउने हरेक क्लस्टरका लागि समन्वय बैठक गर्ने । स्थानीय विपद् व्यवस्थापन समितिको बैठक बस्ने । समन्वयकारी रणनीतिक प्रतिकार्य योजना तयारीका निम्ति क्लस्टर बैठक बस्ने । स्थानीयतहमा कार्यरत कर्मचारी, विषयगत समूहका सदस्य, सबैलाई विदामा नबस्न निर्देशन गर्ने । निर्माण व्यवसायी, मेडिकल तथा प्रहरी प्रशासनसँग आवश्यक समन्वय गर्ने । भए गरेका निर्णयहरूको अनुगमन गर्ने । 	जिल्ला आपतकालीन कार्य सञ्चालन केन्द्र, जिल्ला समन्वय समिति, स्थानीयतह गाउँपालिका र नगरपालिकाहरू नेपाल रेडक्रस सोसाइटी
	<p>खोज तथा उद्धार</p> <ul style="list-style-type: none"> जिल्लाएवं स्थानीय स्तरमा खोज तथा उद्धार प्रतिकार्य प्रणाली स्थापना, कायम र प्रबन्धगर्ने । कमान्डपोस्टको विकास गर्ने, असुरक्षित परिवारसम्म पुग्ने सम्पूर्ण मौजूदामार्गको पहिचान गर्ने । सङ्घटासन्न समुदायको नजिकै तयारी अवस्थामा बसेका खोज तथा उद्धार टोली, उनीहरूका पहुँच र स्रोतसाधन अनुगमन गर्ने । जिल्ला विपद् प्रतिकार्य टोलीको परिचालन, सम्भावित बाढीको खतरा भएको गाउँहरू, अस्थायी आश्रयस्थल र शिविरहरूमा चिकित्सा टोली परिचालन गर्ने । 	सुरक्षा निकायहरू, स्थानीय तह नेपाल रेडक्रस सोसाइटी
	<p>खाद्य सुरक्षा, कृषि र जीविकोपार्जन / अस्थायीआवास र गैर खाद्यपदार्थ</p> <ul style="list-style-type: none"> आवश्यक देखिएको खण्डमा अस्थायी शिविर र टेण्ट सुरक्षित 	जिल्ला विपद् व्यवस्थापन समिति, स्थानीयतह (गाउँपालिका र नगरपालिकाहरू), नेपालखाद्य

ट्रिगर लेभल	गर्नु पर्ने कार्यहरूको विवरण (के)	जिम्मेवार निकायहरू (को)
	<p>स्थानमा तयारी अवस्थामा राख्ने ।</p> <ul style="list-style-type: none"> वाढी पीडित आश्रयस्थल र शिविरहरूमा १ देखि ३ दिनसम्म पुग्ने पर्याप्तडाई फुड स्थान्तरित गर्ने (मानवीय र पशुपंक्षीहरूको लागी समेत) खाद्यपदार्थको अभाव हुन नदिन खाद्य सामग्री बेचबिखन गर्ने संस्था, उद्योग वाणिज्य संघलाई सजग गर्ने । राहत सामग्रीहरू संभावित विपद् क्षेत्रमा नै पुर्याई सुरक्षित स्थानमा भण्डारण गरि राख्ने । जनशक्तिलाई तयारी अवस्थामा राख्ने । अन्तर विषयगत समूहको समन्वय बैठक गर्ने । 	<p>संस्थान, उद्योग वाणिज्य सङ्घ, सुरक्षा निकायहरू, नेपाल रेडक्रस सोसाइटी</p>
	<p>स्वास्थ्य र पोषण, शिक्षा, खानेपानी तथा सरसफाई</p> <ul style="list-style-type: none"> सङ्कटासन्न समुदायलाई प्राथमिक उपचार किट, density किट र पानी निर्मलीकरण घोल वितरण गर्ने । घुम्ती क्लिनिकको स्थापना र परिचालनका लागि सम्पूर्ण आवश्यक प्रबन्ध मिलाउने । किटजन्य रोगबाट बाच्नको भुलवितरणकार्यक्रम । पानी प्रदुषण जाचँ सम्बन्धमा फिल्टर टेष्टकिट सहित तालिम प्राप्त प्राविधिकहरूको परिचालन । बढीको उच्च जोखिमबारे स्वास्थ्यकर्मी RRT र C-RRT लाई जानकारी गराई वृद्ध, बालबालिका, गर्भवती र सुत्केरी आमा आदिको लागी सुरक्षित वासस्थान तथा खान बस्न व्यवस्था मिलाउने । आवश्यक सामग्रीहरूलाई स्थानीय सेवाप्रदायक संस्था र वडा कार्यालयहरूमा पुऱ्याउने । 	<p>जिल्ला विपद् व्यवस्थापन समिति, स्थानीय विपद् व्यवस्थापन समिति, स्थानीयतह (खानेपानी तथा सरसफाई कार्यालय इकाई) स्वास्थ्य कार्यालय नेपाल रेडक्रस सोसाइटी, गैर सरकारी संस्थाहरू</p>
	<p>संरक्षण</p> <ul style="list-style-type: none"> अति संकटापन्न क्षेत्रका वृद्धवृद्धा, अपाङ्गता भएका र खाँचोमा परेका मानिसहरूका लागि अन्यत्र सार्ने प्रक्रिया शुरू गर्ने । अपाङ्गता भएका व्यक्ति, वृद्धवृद्धा, गर्भवती, सुत्केरी, स्तनपान गराइराखेका आमाहरू, बालबालिका, महिला आदि प्रतिविशेष संरक्षण प्रदान गर्ने व्यवस्था मिलाउने । 	<p>स्थानीय विपद् व्यवस्थापन समिति, स्थानीयतह - महिला तथा बालबालिका इकाई, नेपाली सेना, नेपाल प्रहरी र सशस्त्र प्रहरी बल, नेपाल रेडक्रस सोसाइटी, गैर सरकारी संस्थाहरू</p>
<p>मध्यम</p>	<p>समन्वय, सूचना तथा संचार</p> <p>अनुगमन तथा मूल्याङ्कन टोली गठन गर्ने ।</p>	<p>जिल्ला प्रशासन कार्यालय, जिल्ला समन्वय समिति, स्थानीयतह (गाउँपालिका र नगरपालिकाहरू) नेपाल रेडक्रस सोसाइटी</p>
	<p>खाद्य सुरक्षा, कृषि र जीविकोपार्जन / अस्थायी आवास र गैर खाद्यपदार्थ</p> <ul style="list-style-type: none"> खाद्य आपूर्ति भण्डारणको निमित्त पानी न छिर्ने भोला सामुदायिक विपद् व्यवस्थापन समितिलाई वितरण गर्ने । नागरिकता प्रमाणपत्र, राहदानी, जग्गाधनी पुर्जा प्रमाणपत्र, सवारी चालक अनुमतिपत्र, शैक्षिक प्रमाणपत्र आदि जस्ता महत्वपूर्ण कागजातहरू राख्नको निमित्त पानी न छिर्ने थैली सामुदायिक विपद् व्यवस्थापन समितिलाई वितरण गर्ने । रबरको पन्जा, रबरको बुट पानी न छिर्ने ज्याकेट, लाइफ ज्याकेट आदि लगायत उद्धार सामग्री सामुदायिक विपद् व्यवस्थापन समितिलाई वितरण गर्ने । महत्वपूर्ण कागजातहरूलाई पानी न छिर्ने थैलीमा राख्न र खाद्यपदार्थ लगायत अन्य वस्तुहरू पानी न छिर्ने भोलामा राख्न सहजीकरण गर्ने । घर पालुवापशुहरूलाई पहिचान गरिएका सुरक्षित स्थानमा अस्थायी रूपमा सार्ने । 	<p>जिल्ला विपद् व्यवस्थापन समिति, स्थानीयतह (गाउँपालिका र नगरपालिकाहरू), नेपाल खाद्य संस्थान, उद्योग वाणिज्य सङ्घ, सुरक्षा निकायहरू, नेपाल रेडक्रस सोसाइटी</p>

ट्रिगर लेभल	गर्नु पर्ने कार्यहरूको विवरण (के)	जिम्मेवार निकायहरू (को)
	<p>स्वास्थ्य र पोषण, शिक्षा, खानेपानी र सरसफाई</p> <ul style="list-style-type: none"> पोषण आहार प्याकेट वितरणको व्यवस्था मिलाउने सङ्घटासन्न समुदायलाई प्रार्थमिक उपचार किट र पानी निर्मलीकरण घोल वितरण गर्ने । गर्भवती, सुत्केरी महिला तथा नर्सिङ्ग आमाहरूलाई स्वास्थ्य किट वितरण गर्ने । 	जिल्लाविपद् व्यवस्थापन समिति, स्थानीय विपद् व्यवस्थापन समिति, स्थानीयतह (खानेपानी तथा सरसफाई कार्यालय शाखा), नेपाल रेडक्रस सोसाइटी, गैर सरकारी संस्थाहरू

पूर्वानुमान सूचनाको लागिटोल फ्रि सम्पर्क नम्बर : ११५५

२१ क्षमता विश्लेषण

२१.१: स्थानीय तहहरूको विपद् जोखिम न्यूनिकरणका लागि नीतिगत व्यवस्थापनको अवस्था :

क्र. स.	क्रियाकलाप	विपद् पूर्वतयारी र प्रतिकार्य योजना बनेको/ नबनेको	योजना बनेको/ अद्यावधिक भएको मिति	मनसुन पूर्वतयारी र प्रतिकार्य योजना बनेको/ नबनेको	आपतकालीन कार्य सञ्चालन केन्द्र स्थापना भएको/ नभएको	केन्द्र स्थापना भएको मिति	कोषको विवरण
१	नेपालगञ्ज उमनपा	बनेको	२०८०	बनेको	भएको	२०७७ चैत्र २०	१ करोड २८ लाख
२	कोहलपुर नपा	बनेको	२०८०	बनेको	भएको	२०८०	१३ लाख ८२ हजार
३	वैजनाथ गापा	बनेको	२०८१	बनेको	भएको	२०८१	५५ करोड ४८ लाख
४	खजुरा गापा	बनेको	२०८०	बनेको	भएको	२०८०	८१ लाख १० हजार
५	जानकी गापा	बनेको	२०७९	बनेको	भएको	२०८१	१२ लाख ५८ हजार
६	दुडुवा गापा	बनेको	२०८०	बनेको	भएको	२०७७ पौष २१	१० लाख
७	राप्तीसोनारी गापा	बनेको	२०८०	बनेको	भएको	२०७७ चैत्र २३	२ लाख ७३ हजार
८	नरैनापुर गापा	बनेको	२०८०	बनेको	भएको	२०७७ पौष ९	५ लाख

२१.२: मानविय सहायता स्थल

प्रदेश सरकार अर्न्तगत नेपालगञ्ज विमानस्थलमा निर्माण भएको मानविय सहायता कक्ष छ । जहाँ विपद् उद्धार सामाग्रीहरू र गोदाम व्यवस्थापन गरिएको छ । मानविय सहायता कक्षमा सरकारी लगायत सघसस्थाले राहत सामाग्री भण्डारण गरेर राखिएको छ । सामाग्री विवरण तपशिल अनुसार रहेका छन्

SN	Location	Particulars	Unit	Total Stock
1	Nepalgunj	Tent 12x12	Set	445
2	Nepalgunj	Tent (Ridge, Indian)	Set	234
3	Nepalgunj	Tarpaulin	Set	230
4	Nepalgunj	Black plastic Roll	Set	2
5	Nepalgunj	Heavy Clothes Tarpaulins	Set	5
6	Nepalgunj	Plastics sheet (12'x18')	Set	150
7	Nepalgunj	Blankets	Set	150
8	Nepalgunj	Rollway Beds	Set	180
9	Nepalgunj	Mattress for Rollway Beds	Set	180
10	Nepalgunj	Sleeping Bag	Set	180
11	Nepalgunj	Mattress	Set	323
12	Nepalgunj	Mosquito net	Set	200
13	Nepalgunj	Rope 400 mtr	Set	2
14	Nepalgunj	25 Kva Generator	Set	1
15	Nepalgunj	Blankets	Set	1200
16	Nepalgunj	Tent Arctic Medium	Set	100
17	Nepalgunj	Family Ridge Tents	Set	50
18	Nepalgunj	Sleeping bag	Set	2000
19	Nepalgunj	Synthetic Sleeping Mat	Nos	700
20	Nepalgunj	Plastic Boots different Size	Pair	700
21	Nepalgunj	Plastic Buckets	Nos	700
22	Nepalgunj	Mosquito Net	Nos	700
23	Nepalgunj	IR Boat with OBM set	Set	2
24	Nepalgunj	Life Jackets	Nos	50
25	Nepalgunj	Halogen chlorine Tablet	Nos	500000
26	Nepalgunj	Blankets	Pcs	700
27	Nepalgunj	Sleeping Bag pcs	Pcs	250
28	Nepalgunj	Water bottle	Bottle	708
29	Nepalgunj	Bleaching Powder	Sack	100
30	Nepalgunj	Kitchen set	Set	700
31	Nepalgunj	Maggie	Box	17
32	Nepalgunj	Sanitary Pad	Box	7128

२१.३: अन्य भण्डारण कक्ष

क्र.स	भण्डारण कक्ष रहेको निकाय	स्थान	भण्डारण क्षमता	हाल भएको सामाग्री विवरण/अवस्था	कैफियत
१	गृह मन्त्रालय/विश्व खाद्य कार्यक्रम	नेपालगञ्ज विमान स्थल	५००० मे.ट	राहत सामाग्री	
२	नेपाल रेडक्रस सोसाइटी बाँके जिल्ला शाखा	नेपालगञ्ज बाँके वरिगिया	४०० सेट	५० सेट	गैह्र खाद्य सामाग्री
३	विश्व खाद्य कार्यक्रम	कपास विकास			खाद्यान्न मौजात

		समिति खजुरा			
४	नेपाल खाद्य संस्थान नेपालगंज	कारकादो १८	४०० मे.ट.	३५० मे.ट.	खाद्यान्न मौजात
५	साल्ट ट्रेनिड बाँके	नेग १० बाँके	५ लाख मे.ट.	३०००० हजार मे.ट	नून मौजात
५	नेपाल रेडक्रस सोसाइटी उपशाखा गंगापुर	नरैनापुर ६ गंगापुर	२०० सेट	२४ सेट	गैह्र खाद्य सामग्री
७	नेपाल रेडक्रस सोसाइटी प्रादेशिक गोदाम घर कारकादो	नेपालगञ्ज १८ कारकादो	३००० सेट		गैह्र खाद्य सामग्री

२१.४: जिल्लामा रहेका हेलीप्याड विवरण:

क्र स	स्थानिय तहको नाम	वडा नं	टोल र वस्तीको नाम	अवस्थिति (अक्षास देशान्तर)
१	नेपालगज उपमहानगरपालिका	१०	चारवाहिनी	N280304,E81370९
		२०	नेपालगंज विमानस्थल	N280611, E813953
२	कोहलपुर नगरपालिका	११	दश विगाहा	N281151, E814117
३	नरैनापुर गाउँपालिका	१	कटकुईयाँ	N275212, E814148
		४	नरैनापुर	N275346, E818103
		५	नयाँ वस्ती मटैया	N275631,E814725
		६	गंगापुर	N280149, E814544
		१	सुइया	N275212 ,E815507
४	राप्तिसोनारी गाउँपालिका	३	अगैया	N280139, E815538
		४	सिक्टा	N280240, E815718
		४	बैजापुर	N280150,E814545
		५	टिकुलीपुर	N280631,E81814739
		७	फत्तेपुर	N280631,E81814739
५	जानकी गाँउपालिका	१	शाईगाँउ	N280403,E813510
६	खजुरा गाउँपालिका		सितापुर	N280851,E813059
७	बैजनाथ गाँउपालिका	५	बनकटुवा	N281645,E813941
८	डुडुवा गाउँपालिका	१	होलिया	N275909,E814233
		३	मदनापुर	N280444,E814148
		४	कम्दी	N280414,E814220

२१.५. जिल्लामा रहेका रवडवोटहरूको विवरण

क्रस	रवरवोट रहेको स्थान	निकायको नाम	सख्या	क्षमता
१	नरैनापुर गाउँपालिका	गाँउपालिकाको कार्यालय	१	१२ जना
२	राप्तिसोनारी गाउँ पालिका	गाँउपालिकाको कार्यालय	३	३६ जना
३	डुडुवा गाँउपालिका	गाँउपालिकाको कार्यालय	१	१२ जना
४	DEOC	DDMC बाके	१	१२ जना

५	ब्रजदल गण इमामनगर व्यारेक राभा	भैरव प्रसाद गण इमामनगर व्यारेक राभा	२	२४ जना
६	श प्र वल ३० नं. गण	श प्र वल ३० न गण	४	४८ जना

२१.६ बाढी पीडित उद्धारमा परिचालित हुने जनशक्तिको विवरण

सि.नं.	संस्था	तालिम प्राप्त जनशक्ति	परिचालित हुन सक्ने जनशक्ति
१	नेपाली सेना	२००	१००० जना
२	नेपाल प्रहरी	२५	७०० जना
३	सशस्त्र प्रहरी	५०	८०० जना
४	नेपाल रेडक्रस सोसाइटी,	५००	२५० जना
५	स्थानिय सघस्था (बेस, विग्रुप, बाँके यूनेस्को क्लब, आइएनएफ आदि)	२००	१०० जना

२१.७ जिल्लामा आपत्कालिन र्यापिड रेस्पान्स टिमको विवरण :

S.N.	Name	Post	Mobile No.	Remarks
1	Naresh Babu Shrestha	Disaster focal Person / Health Office	9851143666	
2	Dr. Sanket Rijal	Medical Officer	9858032751	
3	Keshav Gyawali	La.Technician	9848045501	
4	Madan Pal	Stat Officer	9858024358	
5	Rupan Gyawali	DEOC Focal Person	9858023900	
6	Janak Raj Giri	Store Keeper	9848022081	
7	Bishnu Shrestha	PHNI	9848049333	
8	Dev Narayan Upadhaya	PHI	9858045101	
9	Rabindra kumar Shah	PHI	9851197085	
10	Duraga Devi Upadhya		9848044383	
11	SitaRam Chaudhari	Health Officer	9858027793	

२१.८ जिल्ला आपतकालीन कार्यसञ्चालन केन्द्र

बाँके जिल्लामा रहेको जिल्ला आपतकालीन कार्यसञ्चालन केन्द्र सक्रिय अवस्थामा रहेको छ । यहाँ छुट्टै ३ कोठामा दैनिक रूपमा विपद्का घटनाहरूको विवरण संकलन गर्ने, सम्प्रेषण गर्ने कार्य हुने गरेको छ । यस केन्द्रबाट विपद् व्यवस्थापनका लागि आवश्यक सबै सूचना अद्यावधिक गर्ने कार्य हुने गरेको छ । जिल्ला स्थित विषयगत कार्यालय तथा मानवीय सेवमा कार्यरत सबै संघसंस्थासँग समन्वय हुने गर्छ । स्थानीय तहहरूसँग समन्वय गर्ने, प्राविधिक सहयोग दिने कार्य समेत हुने गरेको छ । हाल नेपालगञ्ज उपमहानगरपालिकाको सुपर कार्यक्रमबाट अधिकृत १ जना, नेपाल प्रहरीबाट २ जना, शसस्त्र प्रहरीबाट १ जना गरी ४ जना कर्मचारी कार्यरत रहेका छन् । जिल्ला प्रशासन कार्यालयबाट केन्द्रमा फोकल पर्सनका रूपमा १ जना सहायक प्रमुख जिल्ला अधिकारी समेत रहनुभएको छ ।

२१.९ बाँके जिल्लाका सुरक्षित स्थान

क्र. सं.	ठेगाना	साविक गाविस	बाढी प्रभावित वस्तीको नाम	डुवान पीडितहरूलाई तत्काल राख्न सक्ने खुल्ला सुरक्षित स्थान
१	राप्तीसोनारी १	कुसुम	सिक्टा, जरूवा, बैरीया, ओजखोला, चप्परगौडी, तितेनघारी	भानु प्रावि, नजीकको अग्लो सा.वन, कुसुमेश्वर मावि, वडा कार्यालय भवन र उपशाखा भवन,
२	राप्तीसोनारी २	कचनापुर	हरिहरपुर, औरूवाह, टिकुलीपुर, शम्शेरगञ्ज, बेलवास, राजपुर तल्लो बस्ति, गुरूवाखोला	सावन भवन, दुर्गामावि वा अग्लो स्थान, नेरा आधारभूत विद्यालय राजपुर, वडा कार्यालय
३	राप्तीसोनारी ३	बैजापुर	शाहीपुर, नवलपुर, बैशा, गर्लावाज, सिनावाज र जंगपुर	खैरहनी र साईपुरमा भएको २ कोठे २ वटा सुरक्षित आश्रय भवन, गणेश प्रावि जंगपुर
४	राप्तीसोनारी ४	बैजापुर	लालपुर, धामपुर र भगवानपुर परसरामपुर, माहुटोलको उतर बाटोको वस्ती	सुरक्षित आश्रय भवन, परसरामपुर, आश्रय, इलाका प्रहरी कार्यालय, आधारभुत विद्यालय धामपुर
५	राप्तीसोनारी ५	बिनौना	ललही, आलीनगर, गौधोई, रिहारडाँडा, बिनौनागाँउं	ललही सुरक्षित आश्रय भवन, आधारभुत निमावी आलीनगर र चिलरीया आवासिय माध्यामिक विद्यालय
६	राप्तीसोनारी ६	फत्तेपुर	खल्लाटेपरी, गोडिनपुरवा, ढलैया, महिमानपुर, लक्ष्मीराजपुर, सिधनवा, गुलरी	सिद्धेश्वर उ.मा.वि.भवन, सरस्वती आधारभुत मावि पनेरिया, गुलरीको अग्लो खुलाचौर
७	राप्तीसोनारी ७	फत्तेपुर	खल्ला भगडिया, बसन्तापुर, भवानियापुर, पहाडीपुर, देउपुरा, पिप्रहवा, गोदवाभर्था, सोनपुर, मैलोहरनिया, कोरी सर्यापुर, लालपुर, ननकौपुर, सराको केही भाग, सिसमघारी	हुलाकी राजमार्ग, सोदेखि उत्तरको खुला स्थान, बालशान्ती आधारभुत विद्यालय, नि.मा.वि. भवन-सरी, सुरक्षित स्थल नन्कौपुर पोखरामाथा मन्दिर प्रागण,
८	राप्तीसोनारी ८	महादेपुरी	बालापुर,पेरानी (खल्लागाउँ),ओबरीको वनखेत र जिरोबजार पछाडी र रोडसंगैको वस्ती	शिव शक्ती मावि पेरानी, विभिन्न ८ स्थानमा रहेका सामुदायिक वन भवन
९	राप्तीसोनारी ९	महादेपुरी	ढकेरी, महादेवा, ढकेरी बस्ति	विद्यालय र सामुदायिक वन भवन
१०	ने.ग २०	मनकापुर	मदनापुर	आदर्श उच्च माध्यामिक विद्यालय, राँफा
११	खजुरा ५ र ६	उदरपुर	गिजरा, पुरैना, दशविघा, आठविघा, बाह्रविगा, शान्तिनगर, सल्यानीटोल ।	जनसेवा मावि, जनकल्याण मावि, गुलरिया नेपालगंज सडक
१२	खजुरा २	सितापुर	नयागुरासपुर, सताउसधुरी, गौघाट मानकनार, बर्मेलीटोल	योगिनी मावि, नेराप्रावी गुरासपुर, रेडक्रस उपशाखा भवन, हेल्थपोष्ट
१३	डुडुवा १	होलिया	पिप्रहवा, कृषिचौफेरी, छोटकीचौफेरी पाफ्फा, खडैचा, टेपरी	जनता मावि पिप्रहवा, नेराप्रावि कृषिचौफेरी र हजरत सामुदायिक वन
१४	डुडुवा २	बेतहनी	सन्तलिया, अमृतपूर्वा, भेलोरपूर्वा, दासपूर्वा, खालेपूर्वा, बाबागाउँ, कैरातीपूर्वा, कोहली	पक्की घरको छत र पशुपति मावि, नौरीगौडी,
१५	डुडुवा ३	वनकट्टी	रमपूर्वा, कटैहिया, हलकारापूर्वा, लोधपूर्वा र राजापूर्वा	वडा नं.३ कार्यालय, मावि वनकट्टी,
१६	डुडुवा ४	कम्दी	खालेमसाहा र लालापूर्वा	वडा नं.४ कार्यालय, निमावि साहपूर्वा,
१७	डुडुवा ५	कम्दी	खजुरा गौडि, लडियाघाट, सिधनिया तल्लो वस्ती, लिवाङ्गीटोल र सिवराजपुर	शहिद मावि कम्दी, स्वास्थ्य चौकी छग्रहवा
१८	नरैनापुर १	कटकुइया	बानीयागाउँ र महतनिया	भारतद्वारा निर्माण गरिएको पक्की बाटो, पक्कीघरको छत
१९	नरैनापुर ४	नरैनापुर	नरैनापुरटोल, घोरदौरिया	भारतद्वारा निर्माण गरिएको पक्की बाटो, पक्कीघरको छत
२०	नरैनापुर ५	मटेहिया	मटेहिया गाउँको केही घर, भगवानपुर र निवाजीगाउँ	२४ बिगाहा, स्वास्थ्य चौकी, वडा कार्यालय, जयकिसान मावि,
२१	नरैनापुर ६	गंगापुर	सोनवर्पा, कुदरबेटवा, गंगापुर, भोजपुर	२४ बिगाहा, आधारभुत विद्यालय जमुनी, हुलाकी राजमार्ग
२२	कोहलपुर १०		कालिकानगर	ज्ञानज्योति बथिया मावि, कालिकानगर
२३	कोहलपुर ११		मुक्तकमैयाटोल,	सहिद स्मृति भवन
२४	कोहलपुर १२		चप्परगौडी	ज्ञान ज्योति मावि चप्परगौडी
२५	कोहलपुर १४		बजारटोल	त्रिभुवन उमावि

क्र. सं.	ठेगाना	साविक गाविस	बाढी प्रभावित वस्तीको नाम	डुवान पीडितहरूलाई तत्काल राख्न सक्ने खुल्ला सुरक्षित स्थान
२६	बैजनाथ २		मकैबारी, जबदहवा,	सुर्योदय मावि चिसापानी,
२७	बैजनाथ ३		रामपुर, कलरामपुर	सरस्वति आधारभूत मा.वि., बैरहवा
२८	बैजनाथ ४		बानियाभार	नेरा मावि नौलापुर, डिपि मावि बनियाभार, समावेशी मावि तिलकपुर
२९	बैजनाथ ५		थमनिया, गुरूवागाउँ	सुन्दर आधारभूत विद्यालय, थमुनीया, सिंहभवानी आधारभूत विद्यालय, बनकटवा, प्रभात मावि जी गाउँ, रामपुर खेल मैदान
३०	बैजनाथ ६		गरही, सम्भकनाबजार,	नेरामावि ओरीलालपुर, न्यूहरीयाली समुदायको खेलमैदान
३१	बैजनाथ ७		पलौतीपुर, पर्शुरामपुर	सुर्यज्योति मावि र नेरा मावि
३२	बैजनाथ ८		गुरूदयालपुर, चादनीचौक, थपूवा, फिगौरा	नेरा मावि, बर्गदी, दुर्गा आवि, भगवति मावि
३३	जानकी १		साइगाउँ, शिवपुरी, पचपोखरा, बढैया	

अनुसूची १ क्षेत्रगत अगुवाहरू

क्र.स.	क्षेत्रगत	क्षेत्रगत अगुवा निकाय	पद	मोबाइल नं.	सम्पर्क व्यक्ति को मोबाइल नं.
१	समन्वय, खोज तथा उद्धार	जिल्ला प्रशासन कार्यालय	प्रमुख जिल्ला अधिकारी	९८५८०२७७७७	९८५८०२०१८८
२	आपतकालीन र अस्थाई आवास तथा गैरखाद्य	सहरी विकास तथा भवन निर्माण विभाग, संधिय आयोजना कार्यान्वयन इकाई	डिभिजन प्रमुख	९८५८०२०२६४	९८५८४४०२६३
		नेपाल रेडक्रस सोसाइटी बाँके	सभापति	९८५८०२१५४७	९८५८०२०९५९
३	खाद्यान्न व्यवस्थापन तथा जिपिकोपार्जन	कृषि ज्ञान केन्द्र	प्रमुख	९८५८०४००२७	
४	खानेपानी तथा सरसफाई	खापा तथा सरसफाई डि. कार्यालय	प्रमुख	९८४८०६१६९६	९८४८०६१६९६
५	स्वास्थ्य तथा पोषण	स्वास्थ्य कार्यालय	प्रमुख	९८५८०६०१५८	
६	संरक्षण	जिल्ला प्रशासन कार्यालय	प्रमुख	९८५८०२७७७७	
७	शिक्षा	शिक्षा विकास तथा समन्वय इकाई	प्रमुख	९८५८०२३१०५	
८	पूर्वाधार विकास(पुर्नलाभ तथा पुनःस्थापना)	पूर्वाधार विकास कार्यालय	प्रमुख	९८५८०६१०६०	

अनुसूची-२ विपद् पूर्व तयारी तथा प्रतिकार्यसँग सम्बन्धित क्षेत्रमा कार्यरत सघसस्थाको सूची:

क्रस	सस्था	सम्पर्क व्यक्ति	मोबाइल नं.	इमेल
१	नेपाल रेडक्रस सोसाइटी	दोलख ब.डाँगी	९८५८०२०९५९	dolakh.dangi@gmail.com
२	बी ग्रुप	डम्मर सुनार	९८५८०६७०१५	dsunar@beegroup.org.np
३	युनिसेफ नेपाल	राजु अधिकारी	९८४९४३९१०१	radhikari@unicef.org
४	प्लान नेपाल	मिना पराजुली	९८४३३४६०६५	mina.parajuli@plan-international.org
५	सेभ द चिल्ड्रेन	फुल कुमारी चौधरी	९८६८४०४९७५	phul.chaudhary@savethechildren.org
६	केएर नेपाल	हरि ढकाल	९८५११८३५५७	hari.dhakal@care.org
	वेश बाँके	संगिता चौधरी	९८५८०४०८९४	chaudharysangita01@gmail.com
७	आई.एन.एफ.	नरेन्द्र साउद	९८५८०२०३८९	narendra.saund@nepal.inf.org
८	जिल्ला आपतकालीन कार्यसंचालन केन्द्र	रूपन ज्ञवाली	९८५८०२३९००	deocbanke@gmail.com
९	सामाजिक विकास मञ्च	घनश्याम उपाध्याय	९८५८०२०६०४	sdfbanke@gmail.com
१०	दलित महिला संघ	दिलिशा गौतम	९८४८००६६७६१	dilisha.gautam@fedonepal.org
११	Caritas Nepal	जनक शर्मा	९८५८०२०९६०	janak@caritas.org.np
१२	DEC, Nepal	देविदत्त आचार्य	९८५८०२४६६९	
१३	पत्रकार महासंघ, बाँके	नविन गिरी	९८४८१८२२२८	nabin.npj@gmail.com
१४	गैसस महासंघ	चन्द्र तिमिल्सेना	९८५८०२०३५८	
१५	बेस बाँके	संगिता चौधरी	९८५८०४०८९४	
१६	बाँके युनेक्को क्लव	प्रवेज अलि सिद्धिकी	९८५११८४९६९	parwej@hotmail.com
१७	वास नेपाल	नमस्कार शाह	९८५८०२१६७७	namaskar.sh08@gmail.com
१८	सामाजिक विकास तथा अनुसन्धान केन्द्र	शिव गौतम	९८५८०२४११९	
१९	सूचना र मानव अधिकार अनुसन्धान केन्द्र	राकेश कुमार मिश्रा	९८५८०२४११९	mishrarakesh20@gmail.com
२०	आड्रा नेपाल	प्रेमलाल चौधरी	९८४२३३००४९	Prem.chaudhary@adranepal.org

अनुसूची ३ जिल्ला आपतकालीन कार्यसंचालन केन्द्रसँग सम्बन्धित विवरण:

क्र.सं.	नम	पद	निकाय	सम्पर्क नम्बर
१	दिल कुमार तामाङ	प्रमुख जिल्ला अधिकारी	जिल्ला प्रशासन कार्यालय	९८५८०२७७७७
२	महेश कुमार गुरुङ	सहायक प्रमुख जिल्ला अधिकारी	जिल्ला प्रशासन कार्यालय	९८५८०७०९८८
३	रूपन ज्ञवाली	सूचना व्यवस्थापन अधिकृत	नेपाल रेडक्रस सोसाइटी	९८५८०२३९००

क्र.सं.	नम	पद	निकाय	सम्पर्क नम्बर
४	सन्तोष सुनार	प्रहरी सहायक हवलदार	नेपाल प्रहरी	९८४९५९५३८३
६	मदन खत्री	सशस्त्र प्रहरी सहायक हवलदार	सशस्त्र प्रहरी बल	९८४९३३५४९३

अनुसुची ४ राष्ट्रिय दलहरूका प्रमुख तथा प्रतिनिधिहरू

सि.नं.	पार्टीको नाम	पद	नामथर	ठेगाना	सम्पर्क नं.
१	राष्ट्रिय स्वतन्त्र पार्टी	सभापती	हरिपाल के.सी	ने.ग.-२०	९८४८०३६९३३
		सचिव	राजेन्द्र श्रेष्ठ	कोहलपुर-१०	९८५८०२७०४९
२	नेपाली काङ्ग्रेस	सभापती	नारायण प्रसाद गौडेल	कोहलपुर	९८५८०२४०४९
		सचिव	शुधान्सु कोइराला	ने.ग. १२	९८४९५०५२४२
३	ने.क.पा. एमाले	अध्यक्ष	निरक गुरुङ्ग	नेपालगंज-०१	९८५८०२०५४६
		सचिव	बलराम भट्टराइ	कोहलपुर-०२	९८५८०४४३६९
५	नेकपा(माओवादी)	अध्यक्ष	नरेन्द्र पाण्डे	खजुरा -०५	९८५९९५२०८८
		सचिव	दिल्लि वराल	खजुरा ०२	९८५८०३४०००
६	राष्ट्रिय प्रजातन्त्र पार्टी	अध्यक्ष	नरेन्द्र कुमार पौडेल	नेपालगंज-५	९८४८०२५९९८
		सचिव	रुद्रमणि न्यौपाने	कोहलपुर १२	९८५८०४८५८०
७	श्रमसकृति पार्टी	सभापती			
		सचिव			

अनुसुची ५ स्थानीय तहको सम्पर्क सुची :

क्र.सं.	स्थानीय निकाय	नाम	पद	सम्पर्क नं	विपद सम्पर्क व्यक्ति	सम्पर्क नं.
१	नेपालगंज उपमहानगरपालिका	प्रशान्त विष्ट	मेयर	९८५८०२००६७	दिपेन्द्र श्रेष्ठ	९८४९६८८५५८
		कमरुद्दिन राइ	उपमेयर	९८५८०२१०८८		
		मन बहादुर बम	प्र.प्र.अधिकृत	९८५८०६६९९९		
२	कोहलपुर नगरपालिका	पूर्ण आर्चाय	मेयर	९८५९२००६००	विर बहादुर थापा	९८५८०९००३५
		सगिता सुवेदी	उपमेयर	९८५८०२६८२९		
		मान बहादुर गिरी	प्र.प्र.अधिकृत	९८५८०६७९९९		
३	खजुरा गाउँपालिका	डम्बर बहादुर विक	अध्यक्ष	९८५८०६०९९५	लोकराज सन्ज्याल	९८४९२६३५२८
		मञ्जु मल्ल	उपाध्यक्ष	९८५८०६०९९४		
		दिल बहादुर पौडेल	प्र.प्र.अधिकृत	९८५८०७७७४४		
४	जानकी गाउँपालिका	छुव्वन खाँ	अध्यक्ष	९८४८०३०९३३	राजेन्द्र बाजपेयी	९८४८०६९५०५
		रामप्यारी यादव	उपाध्यक्ष	९८२९६२०५०५		
		परशुराम उपाध्याय	प्र.प्र.अधिकृत	९८५८०४३९२९		
५	बैजनाथ गाउँपालिका	प्रकाश बहादुर शाही	अध्यक्ष	९८४८९२८९७३	तप्तराज आचार्य	९८५८०२७७५२
		निर्मला रोकाय	उपाध्यक्ष	९८४८२६९३९५		
		कमलराज उपाध्याय	प्र.प्र.अधिकृत	९८५८०६६७५९		
६	राप्तीसोनारी गाउँपालिका	तप्त पौडेल	अध्यक्ष	९८५८०२३९२७	मोहन विसी	९८६६५५२९०२
		मनिपा चौधरी	उपाध्यक्ष	९८६७९५४४७४		

क्र.सं.	स्थानीय निकाय	नाम	पद	सम्पर्क नं.	विपद सम्पर्क व्यक्ति	सम्पर्क नं.
		मणिराम खराल	प्र.प्र.अधिकृत	९८५८०५५५१६		
७	डुडुवा गाउँपालिका	नरेन्द्र चौधरी	अध्यक्ष	९८४४८५९०६९	सिताराम चौधरी	९८५८०२७७९३
		शाहिदा बानु	उपाध्यक्ष	९८५८०७९७८६		
		अशोक प्रसाद पाण्डेय	प्र.प्र.अधिकृत	९८४७०८४७७७		
८	नरैनापुर गाउँपालिका	इस्तियाक अहमद शाह	अध्यक्ष	९८५८०८८७००	विनोद चौधरी	९८४८९७८३२३
		जयन्तिदेवी श्रीवास्तव	उपाध्यक्ष	९८६९९५५८६७		
		नवराज वली	प्र.प्र.अधिकृत	९८५८०३९०७८		

अनुसूची-६ : सुरक्षा निकायहरूको सम्पर्क विवरण :
क नेपाली सेना

सि.नं.	युनिटको नाम	दर्जा	यूनिट इन्चर्जको नाम	सम्पर्क नं.
१	नेपाली सेना बज्रदल गण	प्र.से.	राम चन्द्र श्रेष्ठ	९८५७०४५९३३
२	बज्रदल गण, सुरक्षा से.मु.	सेनानी	चोलेन्द्र कार्की	९८५९२०२०५६
३	नेपाल राष्ट्र बैंक, नेपालगंज बज्रदल गण	सेनानी	सरोज अधिकारी	९८४९३२६९६३
४	बज्रदल गण, सुरक्षा से.मु. नं. ४ बाहिनी रोड	जम	राजेन्द्र बिष्ट	९८४८७४५३७२

ख नेपाल प्रहरी

सि.नं.	कार्यालय	दर्जा	नाम,थर	प्रमुखको नं.
१	जि.प्र.का. बाँके	प्र.उ.	अंगुर जि.सी.	९८५८०५५५५५
		प्र.ना.उ	सुचना अधिकारी/प्रवक्ता	९८५८०२३९२२
		प्र.नि.	कार्य शाखा	९८५९२८९६७३
		प्र.व.ना.नि.	आ.प्र. शाखा	९८५८०२९९२२
		प्र.नि.	प्रबन्ध शाखा	९८५९२८९६७३
		प्र.नि.	प्रशासन शाखा	९८५९२८९६७३
		प्र.नि.	अ.अ. शाखा	९८५७८९००५०
		प्र.नि.	म.बा.बा. तथा जे.ना.से.के.	९८६६५९६५६३
२	इ.प्र.का.कोहलपुर बाँके	प्र.ना.उ.	चक्र बहादुर डमबरपाल	९८५८०२७४४०
		प्र.नि.	अ.अ.शाखा	९८५७०३३७०५
३	व.प्र.का.नेपालगन्ज बाँके	प्र.नि.	शेखर खड्का	९८५८०९०३९९
४	इ.प्र.का.चिसापानी बाँके	प्र.नि.	अविनाश दिप जि.सी.	९८४५५२४५९९

सि.नं	कार्यालय	दर्जा	नाम,थर	प्रमुखको नं.
५	इ.प्र.का.धनौली बाँके	प्र.नि.	नविन प्रकाश चापाँगाइ	९८५८०९०६०६
६	इ.प्र.का.भगवानपुर बाँके	प्र.नि.	गणेश राज उप्रेती	९८५८०९०६०४
		प्र.स.नि.	अ.अ.शाखा	९८५८०८०२९१
७	जि.ट्रा.प्र.का.कोहलपुर बाँके	प्र.नि.	कनक बहादुर शाही	९८५८०८०६०१
८	इ.प्र.का. नरैनापुर बाँके	प्र.व.ना.नि.	बिनोद बहादुर डि.सि.	९८५१२८३८१२
९	इ.प्र.का.बनकटुवा बाँके	प्र.ना.नि.	ओम बहादुर गिरी	९७४८७२८८९४
१०	इ.प्र.का.कुसुम बाँके	प्र.व.ना.नि.	हरि बहादुर खड्का	९८५७८९०२०६
११	इ.प्र.का.जमुनाह बाँके	प्र.नि.	किरण प्रकाश मल्ल	९८५१२८५०५७
१२	इ.प्र.का.बनकट्टी कम्दी बाँके	प्र.स.नि.	प्रेम बहादुर वि.क.	९८६७३३४६९२
१३	इ.प्र.का.बनकट्टी बाँके	प्र.ना.नि.	राम बहादुर राना	९८६४९०९९८४
१४	इ.प्र.का.हिरमिनिया बाँके	प्र.व.ना.नि.	डिकर देव पन्त	९८५१००७०४४
१५	इ.प्र.का.बैजापुर बाँके	प्र.ना.नि.	शंकर प्रसाद चौधरी	९८६८७७०२७३
१६	इ.प्र.का.खजुरा खुद्रा बाँके	प्र.व.ना.नि.	लोकेन्द्र सिंह कार्की	९८५८७९००९९
१७	इ.प्र.का.जयसपुर बाँके	प्र.व.ना.नि.	विष्णु गिरी	९८५८०९००८६
१८	इ.प्र.का.सुँइया बाँके	प्र.स.नि.	ओम प्रकाश यादव	९८५८०९०६१५
१९	प्र.चौ.बेलभार बाँके	प्र.स.नि.	भिम राज रावल	९८५८०९००११
२०	प्र.चौ साइगाँउ बाँके	प्र.व.ना.नि.	मोहन बहादुर बम	९८५८४२३७४७
२१	प्र.चौ बेतहनी बाँके	प्र.स.नि.	आकाश खत्री	९८५२६९०६२७
२२	प्र.चौ.खडैचा बाँके	प्र.स.नि.	गजेन्द्र थापा	९८६८२१५४७०
२३	प्र.चौ.तेलियनपुर बाँके	प्र.स.नि.	यमराज घर्तिमगर	९८५८०९०२९२
२४	प्र.चौ.गाभरपुर अगैया बाँके	प्र.स.नि.	बिर बहादुर बुढा	९८५८०९०६२५
२५	प्र.चौ.ढकेरी शम्शेरगंज बाँके	प्र.स.नि.	नन्द कुमार बुढा मगर	९८६८६०२४३२
२६	प्र.चौ.गनापुर बाँके	प्र.स.नि.	घनश्याम सुनार	९८६८०५२२८२
२७	प्र.चौ.सम्झनाचोक बाँके	प्र.ना.नि.	भेषलाल बुढाथोकी	९८४९३४४२९७
२८	प्र.चौ.कचनापुर बाँके	प्र.स.नि.	याम बहादुर पुन	९८४८०३६१४०
२९	प्र.चौ.राधापुर बाँके	प्र.स.नि.	अम्मर बहादुर नेपाली	९८६४९६९२७४
३०	प्र.चौ.गंगापुर बाँके	प्र.स.नि.	विष्णु बहादुर थापा	९८४३५२६११७
३१	प्र.चौ. लक्ष्मणपुर बाँके	प्र.स.नि.	जगत राम चौधरी	९८५७८९०३४५
३२	प्र.चौ.कालाफाँटा बाँके	प्र.स.नि.	तुरुन्त थारु	९८४७९७९७८८
३३	प्र.चौ.रनियापुर बाँके	प्र.स.नि.	झलक बहादुर बुढा	९८५८०९०६३१

सि.नं	कार्यालय	दर्जा	नाम,थर	प्रमुखको नं.
३४	प्र.चौ.फत्तेपुर (क) बाँके	प्र.स.नि.	फुलेराम थारु	९८६३१४१२४५

ग सशस्त्र प्रही बल

सि.नं.	युनिटको नाम	दर्जा	नामथर	कार्यालयको नं.
१	नं.३० गण बागेश्वरी बाँके	सप्रउ	भिम बहादुर चन्द	९८५१२७२११७
२	सीमा सुरक्षा गुल्म हे.क्वा.जमुनाह बाँके	सप्रनाउ	तिर्थराज न्यौपाने	९८५१२७२२२०
३	सीमा सुरक्षा गुल्म हे.क्वा.नरैनापुर बाँके	सप्रनाउ	लाल सिंह बिष्ट	९८५८०६४४३३
४	कारागार सुरक्षा वेश नेपालगंज बाँके	सप्रनाउ	लक्ष्मण सिंह थापा	९८५८०६४०३७
५	बि.ओ.पि. जयसपुर बाँके	सप्रनि	डम्मर बहादुर साउद	९८५८०६४०३१
६	बि.ओ.पि. बढैया बाँके	सप्रनि	लक्ष्मण थारु	९८५८०३८३२२
७	बि.ओ.पि. कालाबन्जार बाँके	सप्रनि	योगेन्द्र बहादुर शाही	९८५१२७२३८७
८	बि.ओ.पि.गंगापुर बाँके	सप्रनानि	भरत कुँवर	९८५८०३६२२३
९	बि.ओ.पि. खडैचा बाँके	सप्रनि	बिर चन्द भट्ट	
१०	बि.ओ.पि. कटकुईया बाँके	सप्रनि	झकृ प्रसाद शर्मा	९८५१२७२३८८
११	बि.ओ.पि. वडुवागाँउ बाँके	सप्रनानि	चन्द्र बहादुर राना मगर	
१२	बि.ओ.पि. गुन्जनगौरी बाँके	सप्रनानि	नरेन्द्र हमाल	
१३	कारागार सुरक्षा वेश नौबस्ता बाँके	सप्रनि	खडक बहादुर के.सी.	९७६८४६२३७९
१४	रा.प्र.ई.सु. वेश कोहलपुर बाँके	सप्रनानि	मेराज साई	९८५१२७२२३२
१५	सुरक्षा वेश कुसुम बाँके	सप्रनि	सुरेन्द्र बहादुर सिंह	९७६६६७५५१७
१६	बि.ओ.पि. साईगाउँ	सप्रनि	निराज कार्की	९८५८०९२२७९
१७	अस्थायी सुरक्षा पोष्ट कुण्डा	सप्रनानि	चित्र बहादुर पुन मगर	
१८	सैनिक पोष्ट	सप्रसनि	अम्बर बहादुर थारु	
१९	कचनापुर पोष्ट	सप्रनानि	बिर बहादुर रोका	

अनुसूची : ७ पालिका प्रमुख उपप्रमुख तथा वडाध्यक्षहरुको विवरण

१. नेपालगञ्ज उपमहानगर पालिका निर्वाचित पदाधिकारीहरुको नामावली तथा सम्पर्क नम्बर

सि.नं.	नामथर	पद		मोबाईल नम्बर
१	प्रशान्त विष्ट	नगर प्रमुख		९८५८०२००६७
२				
सि.नं.	नामथर	वडा नं	पद	मोबाईल नम्बर
३	प्रमोद रिजाल	१	वडा अध्यक्ष	९८४८०२४७०८
४	मनोज कुमार श्रेष्ठ	२	वडा अध्यक्ष	९८४८३७९६२२
५	मो.अय्युब सिद्दिकी	३	वडा अध्यक्ष	९८५८०२५४९७
६	गोपाल पुन	४	वडा अध्यक्ष	९८४८०७३२४२
७	हुसेन शेष सराफत	५	वडा अध्यक्ष	९८१२४८७५२७
८	समिर प्रताप सिंह	६	वडा अध्यक्ष	९८५८०२२२८४
९	प्रशान्त श्रेष्ठ	७	वडा अध्यक्ष	९८४८०२९०४९
१०	रजनिश बाजपेयी	८	वडा अध्यक्ष	९८४८२१८९०६
११	गोविन्द रेग्मी	९	वडा अध्यक्ष	९८५८०२३९९१
१२	सर्वण कुमार श्रेष्ठ	१०	वडा अध्यक्ष	९८२२५३६७३२
१३	नन्द किशोर कश्यव	११	वडा अध्यक्ष	९८४८०९१०००
१४	तरुण कुमार बज्रचार्य	१२	वडा अध्यक्ष	९८५८०२४४०१
१५	सुरेश सिंह ठाकुर	१३	वडा अध्यक्ष	९८४८०५७७२६
१६	मजहर अली साई	१४	वडा अध्यक्ष	९८४८०५१९४५
१७	मदन विक्रम साह	१५	वडा अध्यक्ष	९८१४५५९६००
१८	कलिम अहमद अन्सारी	१६	वडा अध्यक्ष	९८१२४६५०७८
१९	लक्ष्मण प्रशाद बर्मा	१७	वडा अध्यक्ष	९८४८०२५८४५
२०	दिपक कुमार बर्मा	१८	वडा अध्यक्ष	९८५८०२४१८७
२१	परसराम कुर्मी	१९	वडा अध्यक्ष	९८५८०२६७५१
२२	कौशल धोबी	२०	वडा अध्यक्ष	९८५८०४४७७७
२३	राजकुमार साहु तेली	२१	वडा अध्यक्ष	९८५८०२४२८७
२४	अब्दुल गफ्तार	२२	वडा अध्यक्ष	९८१५५४३३३२१
२५	जबरअली बेहेना	२३	वडा अध्यक्ष	९८४०४८५४८८

२. कोहलपुर नगर पालिका निर्वाचित पदाधिकारीहरूको नामावली तथा सम्पर्क नम्बर

सि.नं.	नामथर	पद		मोबाईल नम्बर
१	पुर्ण प्रसाद आचार्य	नगर प्रमुख		९८५१२००७००
२	सैगीता सुवेदी	उप-नगर प्रमुख		९८५८०२३८८६
सि.नं.	नामथर	पद		मोबाईल नम्बर
३	बद्री प्रसाद जैसी	१	वडा अध्यक्ष	९८५८०२५७०९
४	हरि ब.कठायत	२	वडा अध्यक्ष	९८५८०८०७५९
५	माधव ब.रिजाल	३	वडा अध्यक्ष	९८५८०३९७६०
६	मुवारक अलि गुजर	४	वडा अध्यक्ष	९८४८०८३६९९
७	दिपेन्द्र श्रेष्ठ	५	वडा अध्यक्ष	९८४८२९६७४४
८	श्री कृष्ण थारु	६	वडा अध्यक्ष	९८४८०८३५२०
९	ठग्गा थारु	७	वडा अध्यक्ष	९८४८०२१४२६
१०	लाल ब.राणा	८	वडा अध्यक्ष	९८५८०२१५०४
११	ओपेन्द्र नाथ योगी	९	वडा अध्यक्ष	९८५८०८०३७०९
१२	गौरा कुमार अधिकारी	१०	वडा अध्यक्ष	९८४८०८२३३५
१३	कल्पना शर्मा	११	वडा अध्यक्ष	९८४८१३४८२२
१४	विरेन्द्र कु.शाह	१२	वडा अध्यक्ष	९८५८०२३१३८
१५	डम्मर ब.खड्का	१३	वडा अध्यक्ष	९८५८०४२८४५
१६	नम ब.आले मगर	१४	वडा अध्यक्ष	९८५८०४०५३८
१७	विरेन्द्र कु.चौधरी	१५	वडा अध्यक्ष	९८५८०४०७६०

३. नरैनापुर गाँउपालिका निर्वाचित पदाधिकारीहरूको नामावली तथा सम्पर्क नम्बर

सि.नं.	नामथर	वडा नं	पद	मोबाईल नम्बर
१	इशितयाक अहमद साह		अध्यक्ष	९८५८०८८७००
२	जयन्तीदेवि श्रीवास्तव		उपाध्यक्ष	९८६९९५५८६७
सि.नं.	नामथर	वडा नं	पद	मोबाईल नम्बर
३	ईसाक दोलाह	१	वडा अध्यक्ष	९८५८०८६४५६
४	मसुद अहमद शाह	२	वडा अध्यक्ष	९८५८०४४१७७
५	अजय कुमार मिश्रा	३	वडा अध्यक्ष	९८४४८९३३५८
६	मनोज कुमार शर्मा	४	वडा अध्यक्ष	९८४०१९१५४७
७	कृष्ण चन्द मौर्य	५	वडा अध्यक्ष	९८५८०३७५५५
८	प्रेम चन्द मौर्य	६	वडा अध्यक्ष	९८५८०३०९८७

४. राप्तीसोनारी गाँउपालिका निर्वाचित पदाधिकारीहरूको नामावली तथा सम्पर्क नम्बर

सि.नं.	नामथर	पद		मोबाईल नम्बर
१	तस बहादुर पौडेल	अध्यक्ष		९८५८०२३१२७
२	मनिषा सिंह थारु	उपाध्यक्ष		९८६७९५४४७४
सि.नं.	नामथर	पद		मोबाईल नम्बर
३	यम बहादुर खडका	१	वडा अध्यक्ष	९८४८०१००३८
८	ज्ञानेन्द राज वलि	२	वडा अध्यक्ष	९८४१४७८५९८

सि.नं.	नामथर	पद		मोबाईल नंम्बर
१३	मिन कुमार थारु	३	वडा अध्यक्ष	९८४८२२२३९४
१८	मिन राज खडका	४	वडा अध्यक्ष	९८५८०३८०००
२३	झगरु थारु	५	वडा अध्यक्ष	९८५८०४२२५१
२८	लव राज खरेल	६	वडा अध्यक्ष	९८५८०२६९३३
३३	राम लखन थारु	७	वडा अध्यक्ष	९८५८०३०४८८
३८	सालिक राम डाँगी	८	वडा अध्यक्ष	९८४८२३९०७०
४३	सोहन लाल थारु	९	वडा अध्यक्ष	९८५८०२३२७५

५. : बैजनाथ गाँउपालिका निर्वाचित पदाधिकारीहरुको नामावली तथा सम्पर्क नंम्बर

सि.नं.	नामथर	पद		मोबाईल नंम्बर
१	प्रकाश बहादुर शाही	अध्यक्ष		९८४८१२८१७२
२	निर्मला रोकाय	उपाध्यक्ष		९८४८२६१३१५
सि.नं.	नामथर	पद		मोबाईल नंम्बर
३	रूप बहादुर मल्ल	१	वडा अध्यक्ष	९८५८०२१८८७
४	राजु रुचाल ठकुरी	२	वडा अध्यक्ष	९८४०४८५४५६
५	निखिल बैजार	३	वडा अध्यक्ष	९८६४९०४९२१
६	प्रेम बहादुर शाही	४	वडा अध्यक्ष	९८४३८९१४३७
७	देव ब रावत	५	वडा अध्यक्ष	९८५८०२२३१७
८	भुपाल पुन मगर	६	वडा अध्यक्ष	९८५८०३३१४४
९	दिनेश कुमार थारु	७	वडा अध्यक्ष	९८४८१९७७७२
१०	भगन थारु	८	वडा अध्यक्ष	९८५८०२१२१२

६. खजुरा गाँउपालिका निर्वाचित पदाधिकारीहरुको नामावली तथा सम्पर्क नंम्बर

सि.नं.	नामथर	पद		मोबाईल नंम्बर
१	डम्बर बि.क.	अध्यक्ष		९८५८०२१६८२
२	मन्जु मल्ल	उपाध्यक्ष		९८६६९८८६६३
सि.नं.	नामथर	पद		मोबाईल नंम्बर
३	मनविर क्षेत्री	१	वडा अध्यक्ष	९८४८१२९५३८
४	धनराम वलीक्षेत्री	२	वडा अध्यक्ष	९८५८०२९२११
५	पुर्ण बहादुर भण्डारी	३	वडा अध्यक्ष	९८४८०७२५६५
६	टेक बहादुर रोकाक्षेत्री	४	वडा अध्यक्ष	९८०४५१५७४०
७	गरिबे शेष	५	वडा अध्यक्ष	९८५८०२५४६१
८	फारुख शेष	६	वडा अध्यक्ष	९८०४५७१८०४
९	राम गोपाल यादव	७	वडा अध्यक्ष	९८२२४०८१६१
१०	फिरोज खान	८	वडा अध्यक्ष	९८४८०२६४९४

७.डुडुवा गाँउपालिका निर्वाचित पदाधिकारीहरुको नामावली तथा सम्पर्क नम्बर

सि.नं.	नामथर	वडा नं	पद	मोबाईल नम्बर
१	नरेन्द्र कुमा चौधरी		अध्यक्ष	९८४४८५१०६९
२	शाहिदा बानो		उपाध्यक्ष	९८५८०७९७८६
सि.नं.	नामथर	वडा नं	पद	मोबाईल नम्बर
३	पटेश्वर कुर्मी	१	वडा अध्यक्ष	९८६८०७९९२९
४	दुर्गा प्र.बर्मा (कुर्मी)	२	वडा अध्यक्ष	९८४८०२५५५०
५	अमोद कुमार तिवारी	३	वडा अध्यक्ष	९८२४५७००२६
६	सगीर खाँ	४	वडा अध्यक्ष	९८१५५२११०९
७	इंक बहादुर थापा	५	वडा अध्यक्ष	९८४८०९९९०९
८	मोहनराम मिश्र	६	वडा अध्यक्ष	९८५८०३०१७४

८. जानकी गाँउपालिका निर्वाचित पदाधिकारीहरुको नामावली तथा सम्पर्क नम्बर

सि.नं.	नामथर	वडा नं	पद	मोबाईल नम्बर
१	छुब्बन खाँ		अध्यक्ष	९८४८०३०११३
२	रामप्यारी यादव		उपाध्यक्ष	९८२९६२०५०५
सि.नं.	नामथर	वडा नं	पद	मोबाईल नम्बर
३	मो.रजा राई	१	वडा अध्यक्ष	९८५८०३१००९
४	चन्द्रिका प्रसाद गुप्ता	२	वडा अध्यक्ष	९८६८१६०६१९
५	राज कुमार वर्मा	३	वडा अध्यक्ष	९८४८०९९२६०
६	रमेश कुमार बर्मा	४	वडा अध्यक्ष	९८४८०३५३८२
७	टिकानाथ यादव	५	वडा अध्यक्ष	९८६८०७५२५८
८	जगदिश प्र.हरिजन	६	वडा अध्यक्ष	९८५८०२७५५९

अनुसूची ८ नेपाल रेडक्रस सोसाइटी बाँके शाखा तथा उपशाखाको विवरण

क्र.स	उपशाखाको नाम	ठेगाना	उपशाखाको भौगोलिक क्षेत्र स्थानीय तह	उपशाखाका प्रमुख पदाधिकारीको नाम थर र सम्पर्क नम्बर	
				सभापति/संयोजक	मोबाइल नं.
१	बागेश्वरी	खजुरा गाउँपालिका-४ बागेश्वरी	खजुरा गापा वडा नं. ३,४,५,७ र ८	जीवनाथ सापकोटा	९८४८०६१५८०
२	सितापुर	खजुरा गाउँपालिका-२ सितापुर	खजुरा गापा वडा नं. १,२ र ६	यमनारायण महतो	९८५८०३११८६
३	जानकी	जानकी गा.पा.-६ पिप्रहवा	जानकी गापा १ देखी ६ वडासम्म	दुखीराम लोनिया	९८५८०२२०८६
४	वैजनाथ	वैजनाथ गा.पा. ६ सम्भुनाबाजार	वैजनाथ गापा १ देखी ८ वडासम्म	प्रकाशचन्द्र चौधरी	९८५८०२६४८५
५	गंगापुर	नरैनापुर गाउँपालिका-६ गंगापुर	नरैनापुर गापा १ देखी ६ वडासम्म	विक्रम प्रसाद वर्मा	९८५८०३१४७७
६	बेतहनी	डुडुवा गाउँपालिका-२ बेतहनी	डुडुवा गापा वडा नं.१ देखी ६ सम्म	सोहनलाल यादव	९८६८१६२२५८

क्र.सं.	उपशाखाको नाम	ठेगाना	उपशाखाको भौगोलिक क्षेत्र स्थानीय तह	उपशाखाका प्रमुख पदाधिकारीको नाम थर र सर्म्पक नम्बर	
				सभापति/संयोजक	मोबाइल नं.
७	कुसुम	राप्ती गाउँपालिका-१ खाशकुशमा	राप्तीसोनारी गापा १ कुसुम	लेखराज वली	९८४८०१८२५८
८	सोनारी	राप्तीसोनारी-७ फत्तेपुर	राप्तीसोनारी गापा वडा नं. ३, ४, ५, ६ र ७	यज्ञनारायण शर्मा	९८४८०२९१६४
९	कचनापुर	राप्तीसोनारी गा.पा. महादेवपुरी-८ ओभरी	राप्तीसोनारी वडा नं. २, ८ र ९	अमर ब.खडका	९८४४८२४५४६
१०	कोहलपुर	कोहलपुर नगरपालिका वडा नं. ११	कोहलपुर नपा १ देखी १५ वडा	दिनेश सिग्देल	९८५८०२१५३९
११	बेलासपुर	नेपालगंज उपमहानगरपालिका वडा नं. १२ बेलासपुर	नेपालगंज उपमहानगरपालिका वडा नं. १ र १२	विरेन्द्रमान श्रेष्ठ	९८५८०५२६८०
१२	घरवारीटोल	नेपालगंज उपमहानगरपालिका वडा नं. २	नेपालगंज उपमहानगरपालिका वडा नं. २,४,५ र ६	सुरेन्द्र कुमार श्रेष्ठ	९८५८०२०८०६
१३	सदरलाइन	नेपालगंज उपमहानगरपालिका वडा नं. ११ त्रिभुवन चौक	नेपालगंज उपमहानगरपालिका वडा नं. ३,७,८ र ११	ओमप्रकाश आजाद	९८५८०२७४१३
१४	बाँकेबगीया	नेपालगंज उपमहानगरपालिका वडा नं. १०	नेपालगंज उपमहानगरपालिका वडा नं. ९,१०,१३ र २३	विष्णुप्रसाद सुवेदी	९८४८०२०३८५
१५	पिप्रहवा	नेपालगंज उपमहानगरपालिका वडा नं. १५	नेपालगंज उपमहानगरपालिका वडा नं. १४,१५,१६ र १७	गुलाब सिंह ठाकुर	९८४८०२३००१
१६	मनिकापुर	नेपालगंज उपमहानगरपालिका वडा नं. २०	नेपालगंज उपमहानगरपालिका वडा नं. १८ र २०	नमराज सापकोटा	९८५८०२८०५०
१७	पुरैनी	नेपालगंज उपमहानगरपालिका वडा नं. २२	नेपालगंज उपमहानगरपालिका वडा नं. १९,२१ र २२	शिवकुमार वर्मा	९८४८०५६३५१

अनुसूची ९ नेपाल रेडक्रस सोसाइटी बाँके जिल्ला शाखाको मातहतमा रहेका तालिम प्राप्त स्वयंसेवकहरूको विवरण

क्र.सं.	तालिमको नाम	उपलब्ध हुने जनशक्ति	कैफियत
१	राष्ट्रिय आपतकालिन प्रतिकार्य दल	२ जना	
२	राष्ट्रिय विपद् प्रतिकार्य समूह	१० जना	
३	क्षेत्रिय विपद् प्रतिकार्य समूह	१ जना	
४	जिल्ला विपद् प्रतिकार्य समूह	३५ जना	
५	जिल्ला विपद् प्रतिकार्य समूह (लेखाजोखा)	३० जना	
६	शव व्यवस्थापन स्वयंसेवक	६ जना	
७	प्राथमिक उपचार स्वयंसेवक	२४ जना	

क्र.सं.	तालिमको नाम	उपलब्ध हुने जनशक्ति	कैफियत
८	लेभल वि स्वयंसेवक	६३ जना	
९	लेभल सि स्वयंसेवक	४० जना	
१०	विपद् लेखाजोखा स्वयंसेवक	३०० जना	

अनुसूची १० जिल्लामा मौज्जात गैरखाद्य सामाग्रीहरूको विवरण:

क्र.सं.	ीनकाय	मौज्जात गैरखाद्य सामाग्री	उपलब्ध हुने गैरखाद्य सामाग्री
१	नेपाल रेडक्रस सोसाइटी, बाँके	१०० सेट	१०० सेट
२	सेभ द् चिल्ड्रेन	५०० सेट	१०० सेट
३	प्लान नेपाल	५०० सेट	१०० सेट
४	क्रियर नेपाल	५०० सेट	१०० सेट
५	वि ग्रुप	५०० सेट	१०० सेट
६	बाँके यूनेस्को क्लव	५०० सेट	१०० सेट

अनुसूची ११ खोज तथा उद्धार सामग्री विवरणः

SN	SAR item	Unit	Stock with agencies and quantity																	
			Nepal Army			Nepal Police			Armed Police Na 30 BTN			Armed Police Na 42 BTN			DAO/DEOC			Total		
			Need	Stock	Gaps	Need	Stock	Gaps	Need	Stock	Gaps	Need	Stock	Gaps	Need	Stock	Gaps	Need	Stock	Gaps
1	Life Jacket	Piece	150	60	90	390	125	265	58	18	40	50	30	20	50	45	5	698	278	420
2	Stretcher	Piece	11	3	8	60	26	34	8	4	4	5	2	3	15	10	5	99	45	54
3	First Aid Box	Piece	5	1	4	50	1	49	4	2	2	5	2	3	5	2	3	69	8	61
4	Rubber Boat	Set	5	1	4	6	0	6	1	1	0	3	3	0	2	1	1	17	6	11
5	Bucket/Gaiti/Belcha	Piece	14	10	4	300	58	242	91	43	48	30	0	30	57	18	39	492	129	363
6	Search Light	Piece	11	2	9	60	5	55	16	6	10	2	0	2	6	2	4	95	15	80
7	Rope Way Dori	Roll	11	2	9	200	0	200	3	1	2	10	2	8	3	2	1	227	7	220
8	Wooden Boat	Piece	0	0	0	10	0	10	0	0	0	1	0	1	2	0	2	13	0	13
9	Out Boat Motor/Motor boat	Piece	2	1	1	5	0	5	0	0	0	1	1	0	0	0	0	8	2	6
10	Rubber Tube	Piece	20	0	20	50	12	38	20	0	20	10	2	8	20	5	15	120	19	101
11	Safety Helmet	Piece	100	30	70	48	10	38	48	24	24	40	10	30	48	30	18	284	104	180
12	Tarpaulin	Piece	100	0	100	100	28	72	200	0	200	100	0	100	250	40	210	750	68	682
13	Sairon	Piece	5	1	4	10	0	10	5	0	5	1	0	1	10	1	9	31	2	29
14	Mega Phone	Piece	6	0	6	65	11	54	10	1	9	2	0	2	6	1	5	89	13	76
15	Foot Pump	Piece	4	0	4	10	0	10	2	1	1	1	0	1	5	1	4	22	2	20
16	Dispensary Tents	Set	10	0	10	20	3	17	10	0	10	1	0	1	10	6	4	51	9	42
17	Paddles with master Paddle	Piece	13	10	3	10	0	10	10	0	10	6	5	1	13	6	7	52	21	31
18	Life Bouy	Piece	20	18	2	20	3	17	8	4	4	10	2	8	12	2	10	70	29	41
19	Carabineer(with Lock)	Piece	25	0	25	10	3	7	12	4	8	20	8	12	12	4	8	79	19	60
20	Almunium Ladder	Piece	5	0	5	10	0	10	2	0	2	2	1	1	4	1	3	23	2	21
21	Rubber Boot	Piece	0	0	0	120	0	120	50	1	49	200	3	197	48	18	30	418	22	396
22	Throw Bag	Piece	11	4	7	50	6	44	10	2	8	10	22	-12	10	6	4	91	40	51
23	Gall/Shovel	Piece	50	4	46	60	3	57	10	0	10	10	0	10	24	13	11	154	20	134

SN	SAR item	Unit	Stock with agencies and quantity																	
			Nepal Army			Nepal Police			Armed Police Na 30 BTN			Armed Police Na 42 BTN			DAO/DEOC			Total		
			Need	Stock	Gaps	Need	Stock	Gaps	Need	Stock	Gaps	Need	Stock	Gaps	Need	Stock	Gaps	Need	Stock	Gaps
24	Working Gloves	Piece	20	0	20	60	6	54	40	17	23	20	0	20	48	37	11	188	60	128
25	Faruwa	Piece	20	0	20	60	19	41	45	20	25	10	0	10	24	6	18	159	45	114
26	Raincoat	Piece	30	0	30	55	14	41	48	24	24	35	4	31	24	0	24	192	42	150
27	Hand saw	Piece	10	2	8	50	5	45	40	0	40	5	0	5	12	4	8	117	11	106
28	Axe	Piece	15	10	5	50	4	46	30	5	25	5	0	5	12	2	10	112	21	91
29	Head Light	Piece	2	0	2	50	5	45	48	24	24	48	0	48	48	0	48	196	29	167
30	Sabel	Piece	5	0	5	50	12	38	40	12	28	48	0	48	24	25	-1	167	49	118
31	Carlson Hand Pump 4"	Piece	2	0	2	10	0	10	2	0	2	2	2	0	2	1	1	18	3	15
32	Harnes	Piece	5	0	5	10	0	10	5	4	1	5	2	3	6	1	5	31	7	24
33	Fire Fighting clothsoot	Piece	10	0	10	20	1	19	5	0	5	10	2	8	6	1	5	51	4	47
34	Safety Boot	Piece	23	0	23	60	12	48	30	23	7	10	0	10	6	0	6	129	35	94
35	Safety/Rescue Rope	Roll	5	1	4	15	12	3	5	0	5	5	2	3	1	1	0	31	16	15
36	Working Glass	Piece	20	0	20	50	0	50	30	0	30	48	2	46	24	0	24	172	2	170
37	Wire Cutter	Piece	5	0	5	10	1	9	5	0	5	5	2	3	2	1	1	27	4	23
38	Hammer	Piece	7	0	7	50	2	48	10	5	5	5	3	2	12	1	11	84	11	73
39	Multi Purpose Knife	Piece	10	0	10	50	0	50	10	0	10	5	1	4	6	0	6	81	1	80
40	Googles	Piece	14	0	14	50	6	44	30	0	30	48	0	48	48	0	48	190	6	184
41	Measuring Tape	Piece	2	0	2	5	1	4	5	0	5	5	0	5	2	0	2	19	1	18
42	Crow Bar	Piece	15	0	15	20	0	20	5	0	5	4	4	0	12	0	12	56	4	52
43	Bucket	Piece	25	0	25	22	2	20	24	0	24	24	0	24	25	25	0	120	27	93
44	Siran	Piece	0	0	0	15	0	15	10	0	10	10	0	10	10	0	10	45	0	45
45	chain Sow	Piece	2	0	2	5	0	5	2	1	1	2	0	2	2	1	1	13	2	11
46	Fire Extinguisher	Piece	3	0	3	60	51	9	20	4	16	10	0	10	12	5	7	105	60	45
47	Fire Ball	Piece	10	2	8	50	5	45	10	4	6	10	0	10	12	3	9	92	14	78
48	Blanket	Piece	200	0	200	200	0	200	200	0	200	200	0	200	1000	450	550	1800	450	1350

अनुसूची १२ बाढी पूर्व सूचना प्रणाली र साइरन अपरेटर विवरण :

क्र.सं.	केन्द्रको प्रकार	केन्द्रको नाम	नदी/जिल्ला	गेजरिडर/माँसम अवलोकन कर्ताको नाम	सम्पर्क नं	कैफियत
१	जलसतह मापन	बगासोती	पश्चिम राप्ति/दाङ	खड्क बहादुर क्षत्री	९८६८६९३८०३/ ९८०६२९७५३८	स्वचालित
२	जलसतह मापन	कुसुम	पश्चिम राप्ति/ बाँके	भद्र बहादुर थापा	९८४८२६९०८५/ ९८९६५२६९४३	स्वचालित
३	जलसतह मापन	ढकेरी	झिन्झरी			म्यानुअल
४	जलसतह मापन	मुसुरीखेत	डुडुवा		९८४८९३३३३६	स्वचालित
५	जलसतह मापन	बेलगाउ	मान खोला	गिता खत्री	९८४९४९४५४७	स्वचालित
६	जलसतह मापन		किरण नाला	जेनुका पौडेल	९८६८२९७२२४	म्यानुअल
७	वर्षामापन केन्द्र	कुसुम	बाँके	पवित्रा वली		स्वचालित
८	कृषिहावापानी केन्द्र	खजुरा	बाँके	जगदीश प्रसाद भुजुवा	९८४८०२३९०८	स्वचालित
९	वर्षामापन केन्द्र	नौबस्ता	बाँके	वीरेन्द्र कुमार थारु	९८४८२३९८५७	स्वचालित
१०	वर्षामापन केन्द्र	बैजापुर	बाँके	राम राज श्रेष्ठ	९८६६८३९८६९	
११	हावापानी केन्द्र	नेपालगञ्ज	बाँके	राम जान अलि		
१२	कृषिहावापानी केन्द्र	सिक्टा	बाँके	विजय कुमार शाह	९४८२९८२९८	स्वचालित
१३	एरोसिनेपटीक केन्द्र	राझां एयरपोर्ट	बाँके	पल बहादुर विक	०८९ ५६५२८८; ९८४८९७३७२३	स्वचालित
१४	वर्षामापन केन्द्र	ढकेरी	बाँके	बिजुली प्रसाद थारु	९८४८९२८३७५	स्वचालित
१५	वर्षामापन केन्द्र	वेलभार	बाँके	लक्ष्मण राम मोर्य	९८९४५८७८८२	
१६	वर्षामापन केन्द्र	भगवानपुर डोन्डा	बाँके	ओम प्रमास मोर्य	९८६८९८५९६०	

अनुसूची १३ समुदायमा रहेको साइरनको विवरण :

क्र.सं.	ठेगाना	वडा नं.	गाँउ/टोल	जडान भएको ठाँउ
१	राप्तीसोनारी गाँउपालिका	२	टिकुलीपुर	नेपाल राष्ट्रिय आधारभूत विद्यालय
२	राप्तीसोनारी गाँउपालिका	२	टिकुलीपुर	सन्जु बि.क.को घरमा
३	राप्तीसोनारी गाँउपालिका	७	पिप्रहवा	सम्सुलहक खाँको घरमा
४	राप्तीसोनारी गाँउपालिका	१	बघखोर	श्री ज्ञानोदय प्रावि
५	राप्तीसोनारी गाँउपालिका	३	सिनबाज	स्थानीयको घर
६	राप्तीसोनारी गाँउपालिका	६	धलौया	स्थानीयको घर
७	नरैनापुर गाँउपालिका	५	मटहिया	स्थानीयको घर
८	नरैनापुर गाँउपालिका	५	भगवानपुर	स्थानीयको घर
९	नरैनपुर गाँउपालिका	६	गाँगापुर	रेडक्रसको भवनमा
१०	नरैनपुर गाँउपालिका	६	सोनवर्षा	भोला मोर्यको घरमा

अनुसूची १४ विपद् प्रारम्भिक द्रुत लेखाजोखा फाराम (Initial Rapid Assessment-IRA)



नेपाल सरकार

गृह मन्त्रालय

प्रारम्भिक द्रुत लेखाजोखा फाराम (Initial Rapid Assessment, IRA)

१. घटनास्थलको जानकारी

प्रदेशको नाम :	जिल्लाको नाम :	गाउँ/नगरपालिकाको नाम :
वडा नम्बर :	सूचना संकलन मिति :	गते/महिना/साल :

२. घटनास्थलको वस्तुस्थिति

विपद्को प्रकार	घटना घटेको मिति	घटना घटेको समय

मौसमको वर्तमान अवस्था कस्तो छ ?			<input type="checkbox"/> सामान्य <input type="checkbox"/> प्रतिकूल	
सदरमुकामबाट अनुमानित दुरी				
मृतकसंख्या	बेपत्तासंख्या	घाइते संख्या	जम्मा प्रभावित (अनुमानित घरधुरी संख्या) :	जम्मा विस्थापित (अनुमानित घरधुरी संख्या) :
महिला :	महिला :	महिला :		
पुरुष :	पुरुष :	पुरुष :		
बालबालिका :	बालबालिका :	बालबालिका :		
अन्य :	अन्य :	अन्य :		
जम्मा :	जम्मा :	जम्मा :		

खोज तथा उद्धारको अवस्था	<input type="checkbox"/> भइरहेको <input type="checkbox"/> नभएको <input type="checkbox"/> उद्धार संख्या
विस्थापितहरू हाल बसिरहेको ठाउँ/संरचना	<input type="checkbox"/> विद्यालय: संख्या <input type="checkbox"/> सार्वजनिक भवन संख्या <input type="checkbox"/> सडक छेउ संख्या <input type="checkbox"/> वनक्षेत्र: संख्या

निजी घर	<input type="checkbox"/> पूर्ण क्षति (संख्या) <input type="checkbox"/> आशिकक्षति (संख्या)
सरकारी कार्यालय / भवन	<input type="checkbox"/> पूर्ण क्षति (संख्या) <input type="checkbox"/> आशिकक्षति (संख्या)
सामुदायिकभवन	<input type="checkbox"/> पूर्ण क्षति (संख्या) <input type="checkbox"/> आशिकक्षति (संख्या)
कृषिवालीको क्षति	<input type="checkbox"/> क्षति (अनुमानित क्षेत्रफल (विघा । रोपनी
पशु चौपायाक्षति	<input type="checkbox"/> (अनुमानित संख्या.....)
पंक्षीक्षति	<input type="checkbox"/> (अनुमानित संख्या.....)
अन्यक्षति	<input type="checkbox"/> पूर्ण क्षति (संख्या) <input type="checkbox"/> आशिकक्षति (संख्या)

फोहोर मैलाव्यवस्थापनको अवस्था कस्तो छ ?	<input type="checkbox"/> सामान्य छ <input type="checkbox"/> महामारीको संभावना छ
शौचालयको व्यवस्था छ ?	<input type="checkbox"/> सामान्य <input type="checkbox"/> थपव्यवस्था गर्नुपर्छ (घरधुरी संख्या

विशेष आवश्यकता(Special Requirement)भएका प्रभावितहरूको अनुमानित संख्या	
गर्भवतीतथा सुत्केरी महिलाहरूको लागिआवश्यक सामग्रीहरू (मर्यादा सामग्री (Dignity kit) अन्य सेवा आवश्यक.....	<input type="checkbox"/> आवश्यकभएको <input type="checkbox"/> आवश्यकनभएको आवश्यकभएअनुमानित संख्या.....
५ वर्षसम्मका बालबालिकाको लागि आवश्यक पौष्टिक आहारा तथा सामग्रीहरू	<input type="checkbox"/> आवश्यक भएको <input type="checkbox"/> आवश्यक नभएको आवश्यक भए अनुमानित संख्या.....
५ वर्ष भन्दामाथिका बालबालिकाको लागि आवश्यक सामग्रीहरू - (जस्तै शैक्षिकतथावालमैत्री स्थल (Child friendlyspace)	<input type="checkbox"/> आवश्यक भएको <input type="checkbox"/> आवश्यक नभएको आवश्यक भए अनुमानित संख्या.....
ज्येष्ठ नागरिकहरूकालागिआवश्यक सहयोग	<input type="checkbox"/> आवश्यकभएको <input type="checkbox"/> आवश्यकनभएको आवश्यकभएअनुमानित संख्या.....
अपांगताभएकाहरूकालागिआवश्यक सहयोग	<input type="checkbox"/> आवश्यकभएको <input type="checkbox"/> आवश्यकनभएको आवश्यकभएअनुमानित संख्या.....
असहाय/अशक्तविरामीको संख्या:	

. हालसम्मभएको राहतवितरणको अवस्था

राहतवितरण गर्नेतह/संघ-संस्था/निकायको नाम :	
--	--

राहतवितरण गरिएका सामग्रीहरूको नाम र परिमाण (पाल, त्रिपाल, चामल, कपडा, भाडाकुडा आदि)	
नगद/राहतवितरण गर्नेतह/संघ-संस्था/निकायको नाम :	
राहत (नगद/राहत सामग्री) पाउने परिवार संख्या :	
राहत (नगद/राहत सामग्री) नपाएकाप्रभावितपरिवार संख्या :	

४. तत्काल गर्नुपर्ने

स्थानान्तरण गर्न	<input type="checkbox"/> आवश्यकपर्ने संख्या	
	<input type="checkbox"/> आवश्यकनपर्ने	
खाद्यतथा गैरखाद्य सामग्री	<input type="checkbox"/> परिवार (कषथ) टेन्ट संख्या..... <input type="checkbox"/> त्रिपाल संख्या..... <input type="checkbox"/> गुन्द्री (म्याट्रेस) संख्या..... <input type="checkbox"/> कम्बल संख्या..... <input type="checkbox"/> कपडा संख्या..... <input type="checkbox"/> भाडाकुडा संख्या..... <input type="checkbox"/> तयारी खाना (दालमोठ, चिउरा, भुजा, चाउचाउ, विस्कट कतिजना)	<input type="checkbox"/> खाद्यान्न (दाल, चामल, नून, तेल) परिमाण.....कतिजना <input type="checkbox"/> पिउने पानी..... <input type="checkbox"/> अन्य.....
प्रभावितक्षेत्रमाकुनै अवाञ्छित गतिविधि	<input type="checkbox"/> भएको <input type="checkbox"/> नभएको <input type="checkbox"/> भएप्रभावितव्यक्तिको अनुमानित संख्या	
लौडिक हिंसा, यौन हिंसा	<input type="checkbox"/> भएको <input type="checkbox"/> नभएको <input type="checkbox"/> भएप्रभावितव्यक्तिको अनुमानित संख्या	
चोरी, लुटपाट)	<input type="checkbox"/> भएको <input type="checkbox"/> नभएको <input type="checkbox"/> भएप्रभावितव्यक्तिको अनुमानितसंख्या	
राहतकालागिनगद सहयोग गर्न उपयुक्तअवस्था	<input type="checkbox"/> छ <input type="checkbox"/> छैन	

५सूचना संकलनहरूको विवरण

क्र.सं.	नाम, थर :	पद /संस्था :	सम्पर्क नम्बर :	सूचना संकलन गरेको समयावधि (मितिर समय)	हस्ताक्षर
१.	टाली प्रमुख				

२.	सदस्य				
३.	सदस्य				
४	सदस्य				

६ थप

--

७. फारम भर्दा ध्यान दिनुपर्ने कुराहरू

१. एउटा घटना/वडाको लागि एउटा लेखाजोखा फारमको प्रयोग गरिने छ ।
२. विपद् भएको २४ घण्टा भित्र स्थानिय तह, सम्बन्धित वडा तथा नगरपालिका प्रतिनिधि, नेपाल प्रहरी तथा स्थानीय रेडक्रसका प्रतिनिधि रहेको (लेखाजोखा) टोलीले फारम भर्नुपर्ने छ ।
३. टोलीले प्रभावित क्षेत्रको अवलोकन गरी सकेसम्म प्राथमिक सूचना संकलन गर्नुपर्ने छ । द्वितीय सूचनाकालागि घटनाका जानकारीसंग अन्तरवार्ता लिइ सूचना संकलन गर्नुपर्ने छ । यस टोलीमातालिमप्राप्त सदस्य सेवक समावेश समेत गरिन सक्नेछ ।
४. प्रात सूचनामा द्विविधा भएमा टोलीले छलफल गरी अवस्थाका आधारमा अनुमानित विवरण फारममा भर्नुपर्ने छ ।
५. माथि उल्लिखित विकल्प बाहेक अन्य कुरा भर्नुपर्ने भए टोलीले भर्न सक्ने छ ।

अनुसूची- १५ विस्तृत सर्वेक्षण (घरधुरी सर्वेक्षण) फाराम

प्रदेश :

जिल्ला :

गा.पा./न.पा.:

वार्ड न.

टोल :

१) विपद्को प्रकार:

२) विपद् परेको मिति :

३) विपद्को समय:

४) घरमुलीको नाम:

घरपरिवारको नामावली

क्र.स	नम	नागरिकता नं.	पेशा	सम्पर्क नं	घरमूली/ सदस्य

५. उमेर समूहअनुसारको परिवार सङ्ख्या:

उमेर समूह	महिला	पुरुष	अन्य	जम्मा	अपाङ्गताभएकाव्यक्ति	गर्भवतीको संख्या
२ वर्ष सम्म (दुधखाने उमेर)						
२ देखि ५ वर्ष सम्म						
६ -१८वर्ष						
१९ -५९ वर्ष						
६० वर्षभन्दामाथि						

६) सडकटासन्न व्यक्ति :

भर्खर जन्मेका बच्चाहरू (२ वर्ष भित्रको)		ज्येष्ठ नागरिक		अशक्तताभएकाव्यक्तिहरू (PWD)		गर्भवती	सुत्केरी	विशेषविरामीहरू (HIV/AIDS, TB, र अन्य	
महिला	पुरुष	महिला	पुरुष	महिला	पुरुष			महिला	पुरुष

७) क्षतिको विस्तृत विवरण :

मानवीयक्षति	संख्या			जम्मा संख्या
	महिला	पुरुष	अन्य	
मृत्यु				
हराएको				
घाइते				

८) बासस्थानक्षतिको विस्तृत विवरण :

बासस्थानक्षतिको अवस्था		
पूर्ण क्षति	आंशिकक्षति	कैफियत

नोट : पूर्ण क्षतिभएको खण्डमा तलको ८.१ र आंशिकक्षतिभएको खण्डमा ८.२ तालिकाभर्नुहोस् ।

तालिका ८.१ पूर्ण क्षति

पूर्ण क्षतिको विस्तृत विवरण	जम्माक्षतिको अनुमानितमुल्य रु.मा	कैफियत

पूर्ण क्षतिको आँकलनकालागि केहि आधारहरूः
<ul style="list-style-type: none"> पूर्णरूपमा घर भत्केको, लडेको,भासिएको,बगाएको र पुरिएको । घर पूर्ण रूपमानभत्केको तर सबै पर्खालहरू चर्किएर लड्न सक्ने अवस्थामा रहेको । घरको केहिभागभत्कीई बसोबास गर्न नसकिने । घर वरिपरिको भागमाधाँजाचर्केको र उक्त घर कुनै पनि समयमाभत्ककीन सक्ने अवस्थामा रहेको ।

पूर्ण क्षतिभई हालबसोबास गरिरहेको स्थान (जना)

अस्थायी आवास	विधालयमा	छिमेको घरमा	सडक किनारमा	जंगल क्षेत्रमा	अन्य

८.२. आशिकक्षति

आशिकक्षतिको विस्तृत विवरण	जम्माक्षतिको अनुमानितमुल्य रू. मा	कैफियत

आशिकक्षतिको आँकलनकालागिकेहिआधारहरू :

- घरको संरचनामा सामान्यक्षति पुगी मर्मत सम्भार पछि बसोबास गर्न सकिने ।
- घरको कुनै पनि भागमा क्षति पुगेको र तत्काल मर्मत गरि बसोबास गर्न सकिने ।
- घर डुवानमा गरेको तर घरको संरचनामानभत्केको ।

९) घरायसी सामग्रीहरूको क्षतिको विस्तृत विवरण :

घरायसी सामग्रीहरूको क्षतिविवरण	जम्माक्षतिको अनुमानितमुल्य रू.मा	कैफियत

१०. जीविकोपार्जनको क्षेत्रहरूमाभएको क्षति

क्षतिभएको जीविकोपार्जनका क्षेत्रहरू	विपद पूर्वको परिमाण	विपदपश्चातक्षतिको विवरण (परिमाणमा)	जम्माक्षतिको अनुमानितमुल्य रू.मा	दीर्घकालिन रूपमा पर्ने असर
क) कृषि				
जग्गाजमिन				
बीउविजन				
खेतवारीको अन्नवाली				

क्षतिभएको जीविकोपार्जनका क्षेत्रहरू	विपद पूर्वको परिमाण	विपदपश्चातक्षतिको विवरण (परिमाणमा)	जम्माक्षतिको अनुमानितमुल्य रू.मा	दीर्घकालिन रूपमा पर्ने असर
भण्डारीत अन्नबाली				
ख) पशुपालन				
ग) व्यापार व्यवसाय				
घ) अन्य				

११. खानेपानी तथा सरसफाइको क्षेत्रमाभएको क्षति :

सेवाका क्षेत्रहरू	क्षतिको विवरण	जम्माक्षतिको अनुमानितमुल्य	कैफियत
धारा			
ट्यूब वेल (नल्का)			
रिजर्भवाएर ट्याङ्की			
सरसफाई			
शौचालय			
अन्य			

१२. स्वास्थ्य क्षेत्रमाभएको प्रभाव :

सेवाका क्षेत्रहरू	विस्तृत विवरण	कैफियत
नियमित सेवनगर्दै आएकाऔषधीहरू		
घर परिवारका सदस्यहरूको स्वास्थ्यअवस्था		
स्वास्थ्य सेवा सम्मको पहुँच		
अन्य		

१३. संरक्षण क्षेत्रमाभएको प्रभाव :

सेवाका क्षेत्रहरू	विस्तृत विवरण	कैफियत
बाललाकाहरूको दैनिकखानपान र सुरक्षाको अवस्था		
अपाङ्गताभएकाव्यक्तिमाभएको प्रभाव		
महिला हिंसा तथा सुरक्षाको अवस्था		
ज्येष्ठ नागरिकमा परेको प्रभाव		
अन्य		

१४. शिक्षा क्षेत्रमाभएको प्रभाव :

सेवाका क्षेत्रहरू	विस्तृत विवरण	कैफियत
बाललाकाहरूको दैनिक शैक्षिक सामग्रीमाभएको क्षति		
विद्यालय जान सक्ने अवस्था रहे नरहेको विवरण		

दैनिक पठन पाठनमा परेको प्रभाव		
अन्य		

१५ यस अघि कुनै निकायबाट सहयोग प्राप्तभएको भए:

क्र.सं.	राहत सहयोगको प्रकार	इकाई	परिमाण	वितरण गर्ने संस्था	कैफियत
१	तयारी खाना				
२	नियमितखाना				
	चमल				
	द्याल				
	तेल				
	नून				
	अन्य				
३	गैर खाद्य सामग्री				
४	अन्य				

१६. आवश्यकतापहिचान :क्र.सं.	राहत सहयोगको प्रकार	परिमाण	कैफियत	सामाजिक सुरक्षा/बैंक खाता सम्बन्धिविवरण :	
१	खाद्यतथापोषण			परिचयपत्र नं.	
२	आवास			खातावालाको	
३	WASH			बैंकको नाम र शाखा	
४	स्वास्थ्य				
५	शैक्षिक सहयोग				
६	जीविकोपार्जन				
७	संरक्षण				
८	अन्य				

स्थानीय तह

नेपाल प्रहरी

नेपाल रेडकस सोसाईटी

नाम:

नाम:

नाम:

पद:

पद:

पद:

हस्ताक्षर:

हस्ताक्षर:

हस्ताक्षर: